

**UCHWAŁA NR LVII/387/2023  
RADY GMINY LELÓW**

z dnia 2 marca 2023 r.

**w sprawie wyznaczenia obszaru zdegradowanego i obszaru rewitalizacji Gminy Lelów**

Na podstawie art. 18 ust. 2 pkt 15 ustawy z dnia 8 marca 1990 r. o samorządzie gminnym (Dz. U. z 2023 r. poz. 40) oraz art. 8 ust. 1, art. 1, art. 13 ustawy z dnia 9 października 2015 roku o rewitalizacji (Dz. U. z 2021 r. poz. 485) Rada Gminy Lelów uchwala, co następuje:

§ 1. Wyznacza się obszar zdegradowany i obszar rewitalizacji.

§ 2. Granice obszaru zdegradowanego i obszaru rewitalizacji określają załączniki stanowiące integralną część uchwały.

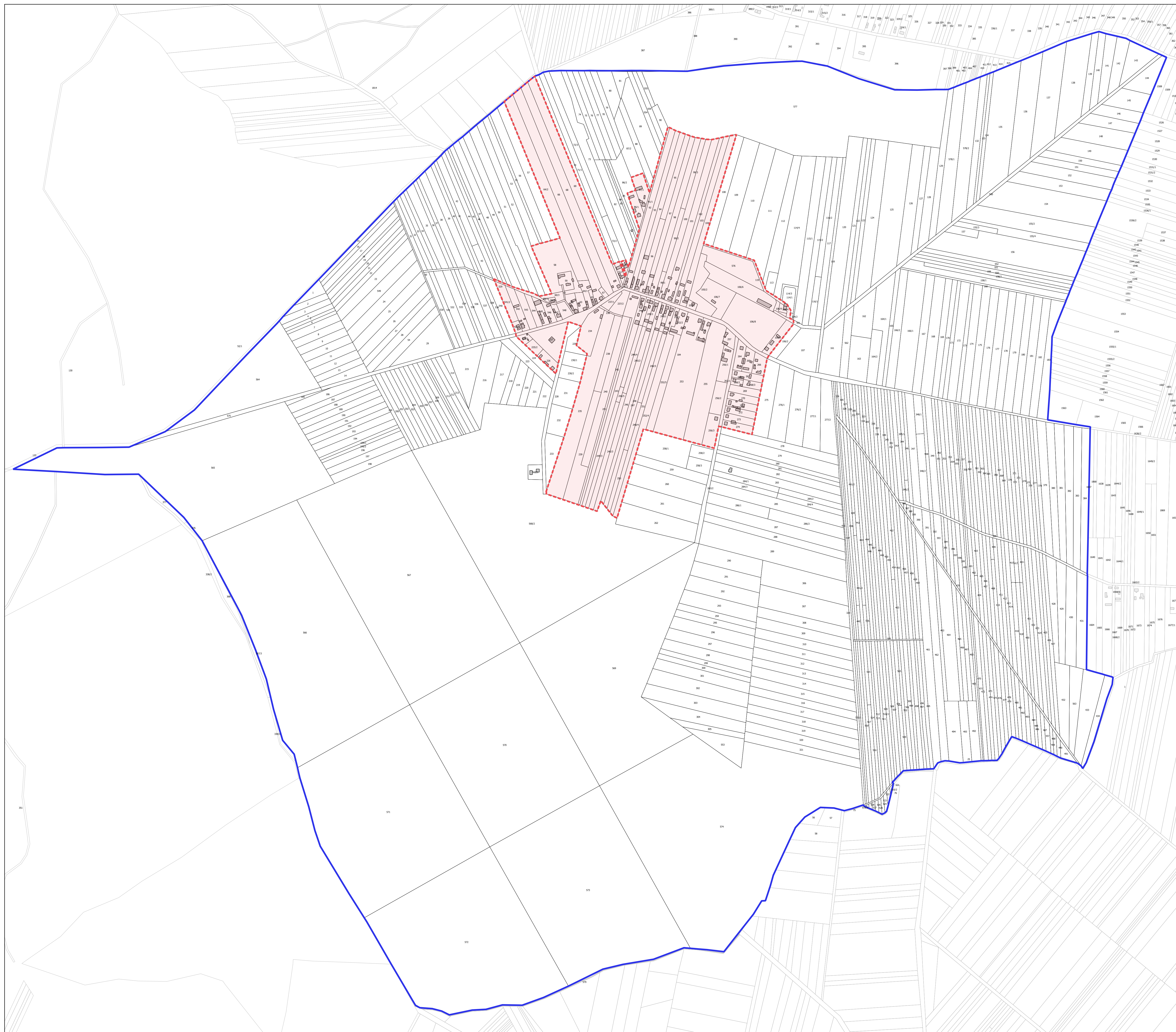
§ 3. Wykonanie uchwały powierza się Wójtowi Gminy Lelów.

§ 4. Uchwała wchodzi w życie po upływie 14 dni od dnia ogłoszenia w Dzienniku Urzędowym Województwa Śląskiego.

Przewodniczący Rady Gminy  
Lelów



**Władysław Jaworski**



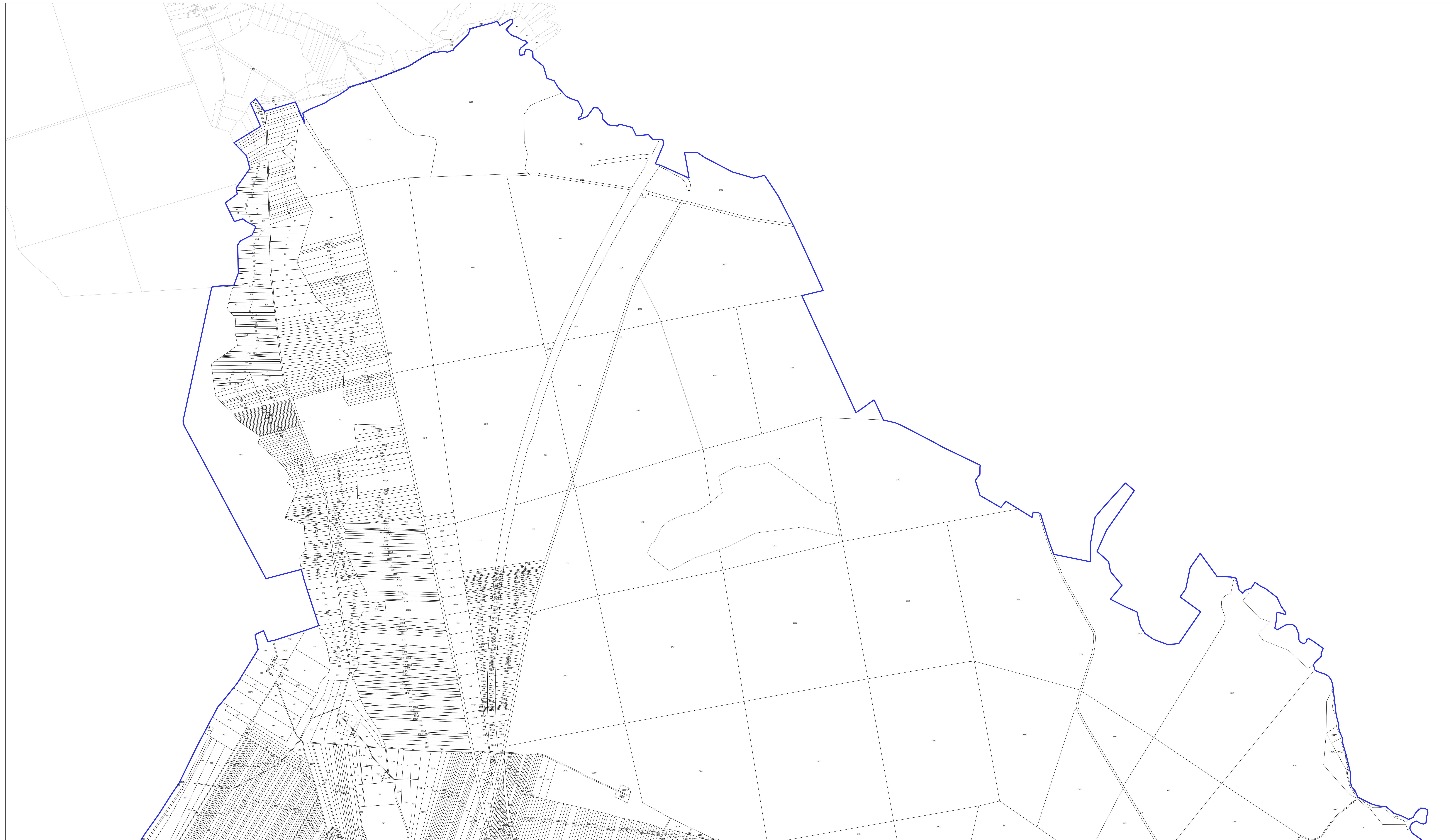


**PODOBSZAR  
MEŁCHÓW**

0 100 200 m  
SKALA 1:5 000

-  granica obszaru rewitalizacji
-  granica obszaru zdegradowanego





PODOBZAR  
NAKŁO

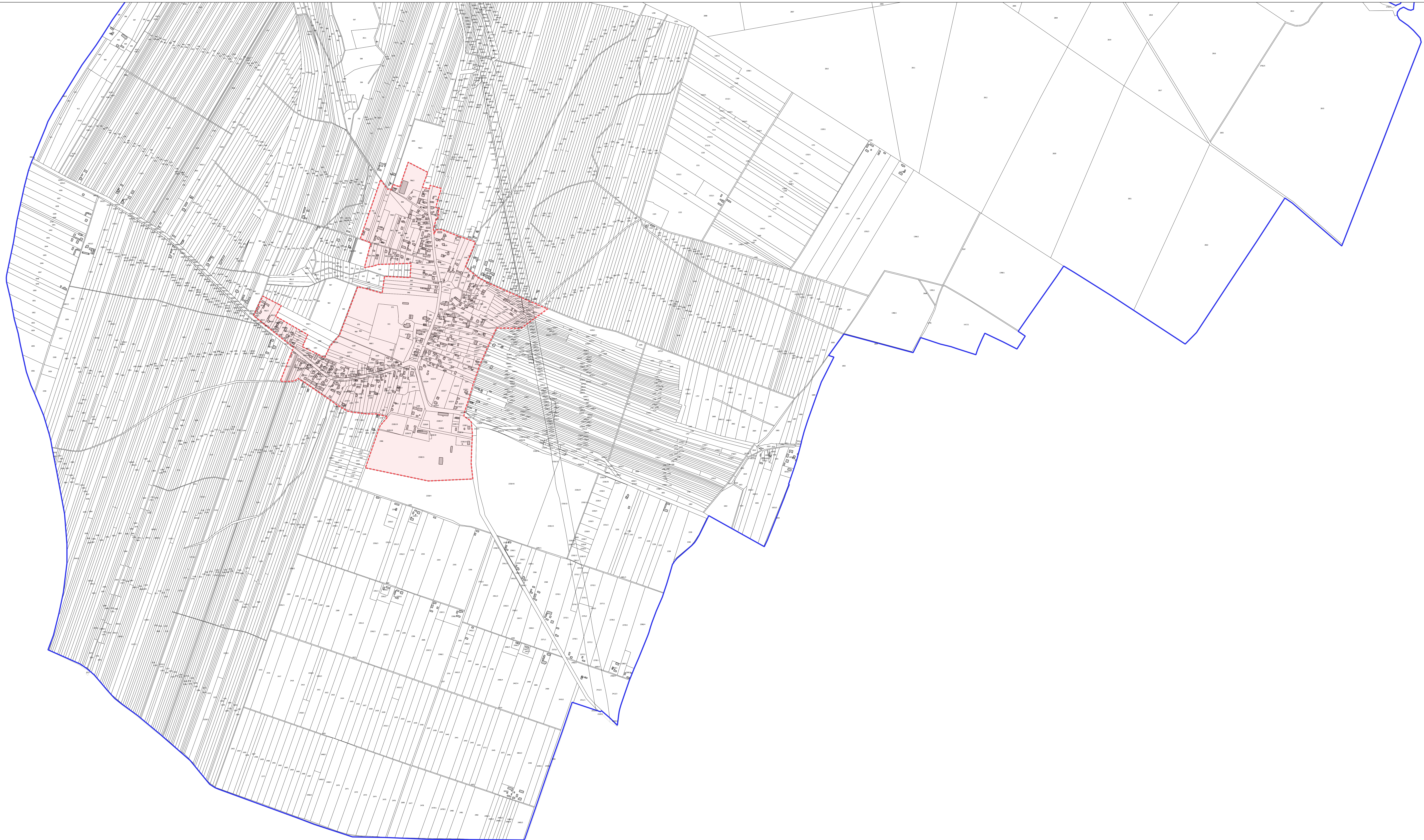
(SEKCJA N)

N  
S

0 100 200 m  
SKALA 1:5 000

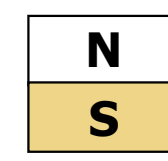
granica obszaru rewitalizacji  
granica obszaru zdegradowanego







PODOBZARY  
NAKO

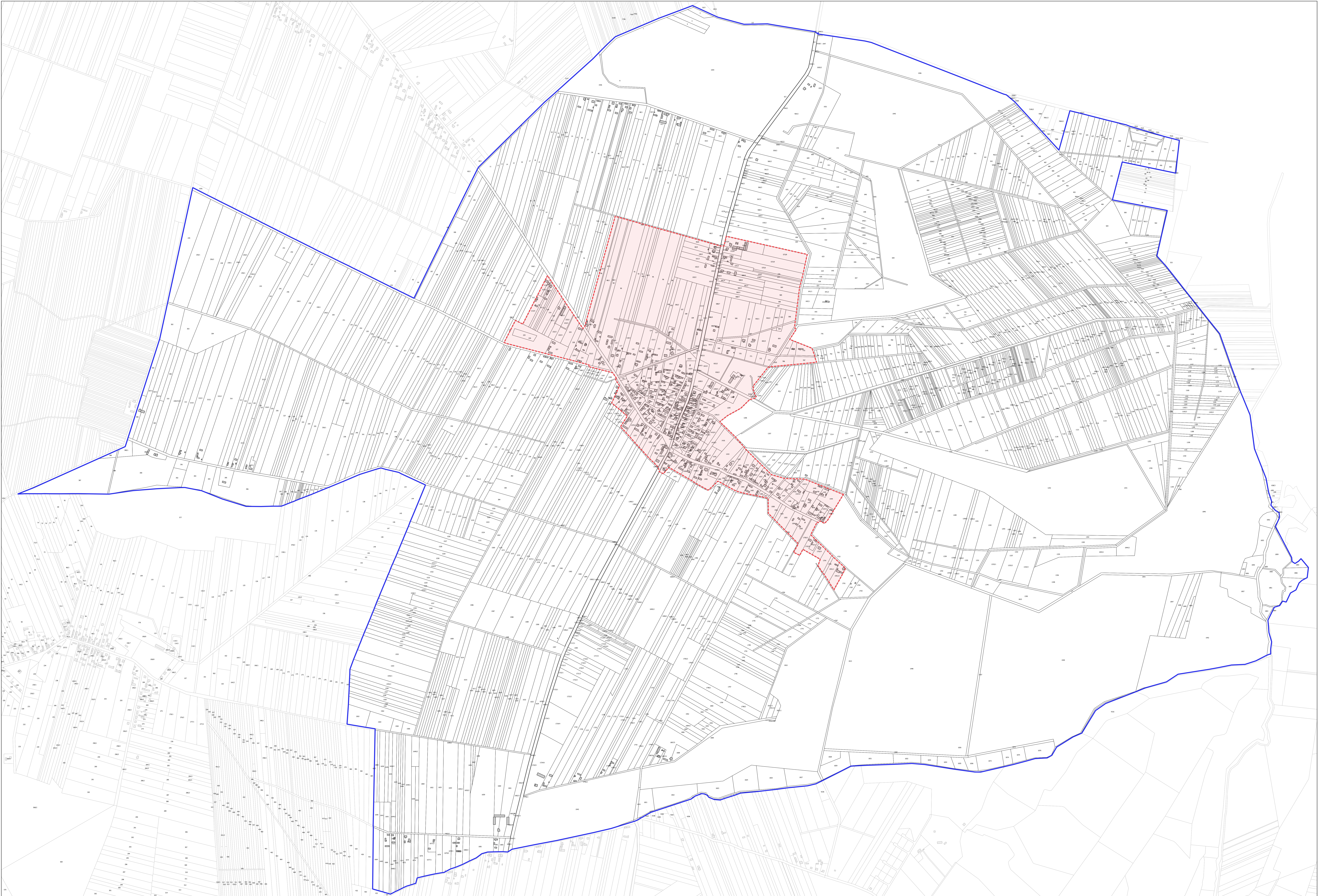
(SEKCJA S)



0 100 200 m  
SKALA 1:5 000



-  granica obszaru rewitalizacji
-  granica obszaru zdegradowanego





**PODOBSZAR  
DROCHLIN**

0 100 200 m  
SKALA 1:5 000

 granica obszaru rewitalizacji  
 granica obszaru zdegradowanego