

**UCHWAŁA NR XXXVI/243/2021  
RADY GMINY LEŁÓW**

z dnia 26 sierpnia 2021 r.

**w sprawie przystąpienia do sporządzenia miejscowego planu zagospodarowania przestrzennego  
Gminy Lełów dla określonych terenów**

Na podstawie art. 18 ust. 2 pkt 5 ustawy z dnia 8 marca 1990 r. o samorządzie gminnym (tekst jednolity Dz. U. z 2021 r. poz. 1372) oraz art. 14 ust. 1 i ust. 2 ustawy z dnia 27 marca 2003 r. o planowaniu i zagospodarowaniu przestrzennym (tekst jednolity Dz. U. z 2021 r. , poz. 741 ze zm.) na wniosek Wójta Gminy Lełów

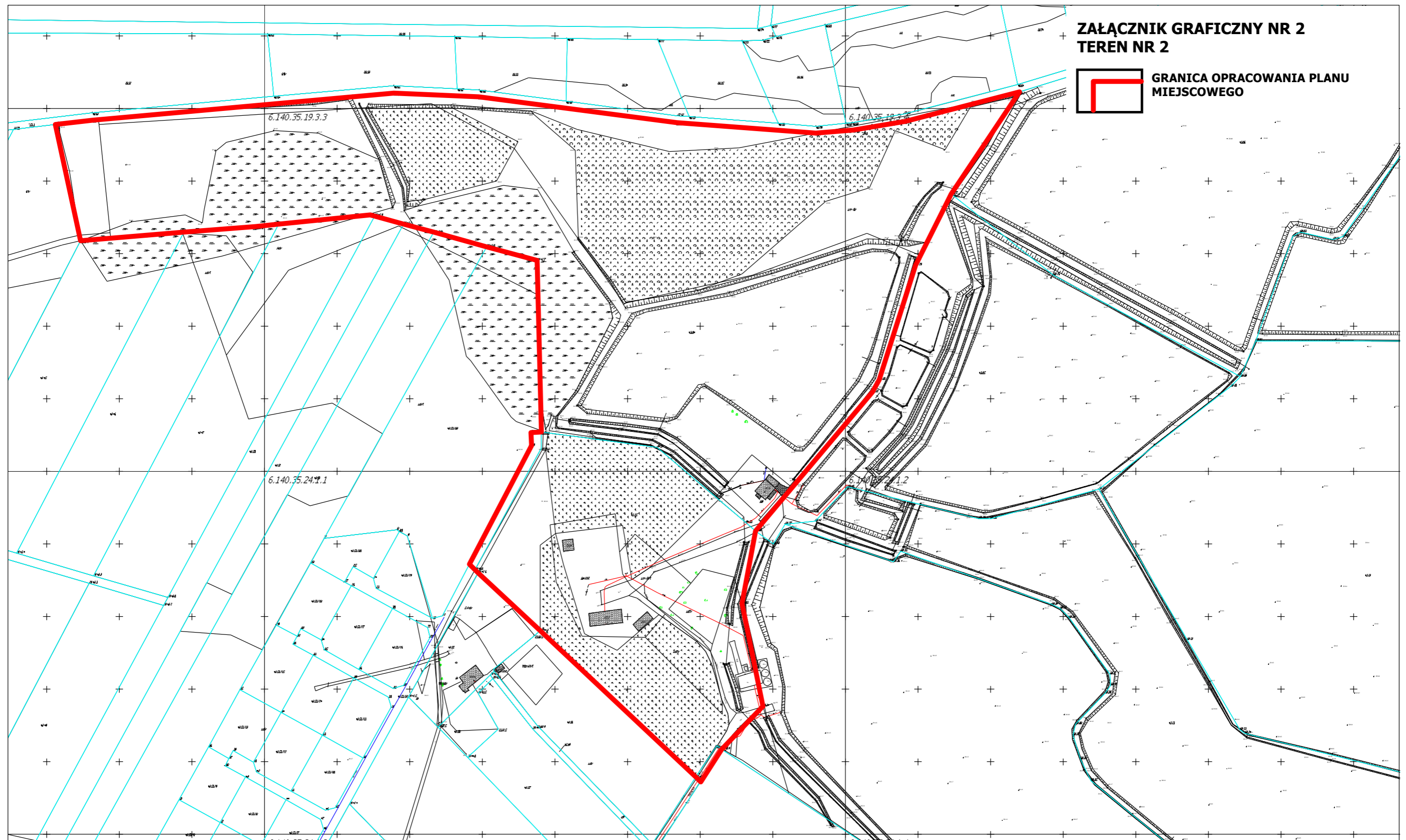
**Rada Gminy Lełów  
uchwala, co następuje:**

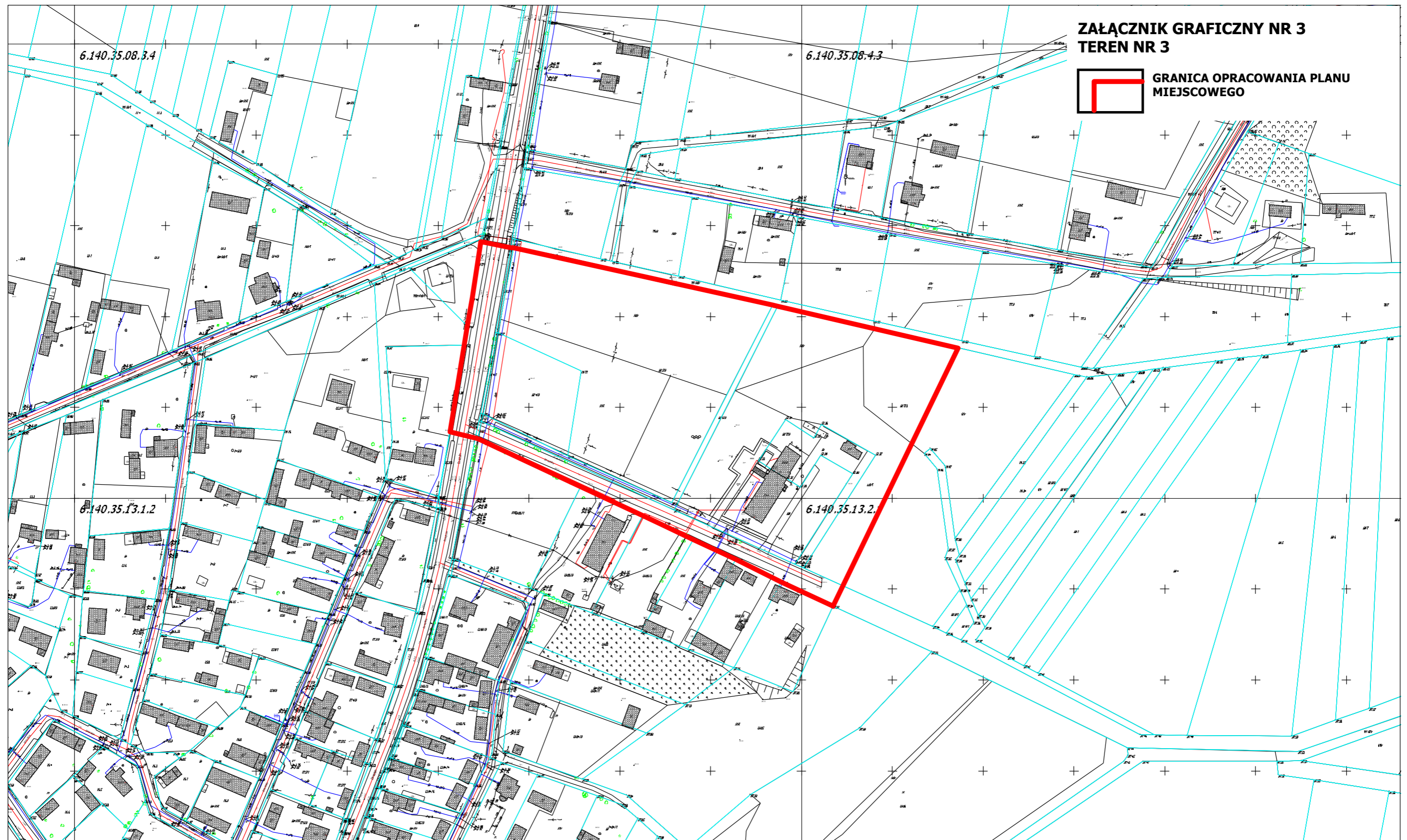
- § 1. Przystępuje do sporządzenia miejscowego planu zagospodarowania przestrzennego Gminy Lełów dla określonych terenów.
- § 2. Granice obszaru objętego planem wymienionym w §1 przedstawione są na 31 załącznikach graficznych będących integralną częścią niniejszej uchwały.
- § 3. Wykonanie uchwały powierza się Wójtowi Gminy Lełów.
- § 4. Uchwała wchodzi w życie z dniem podjęcia.

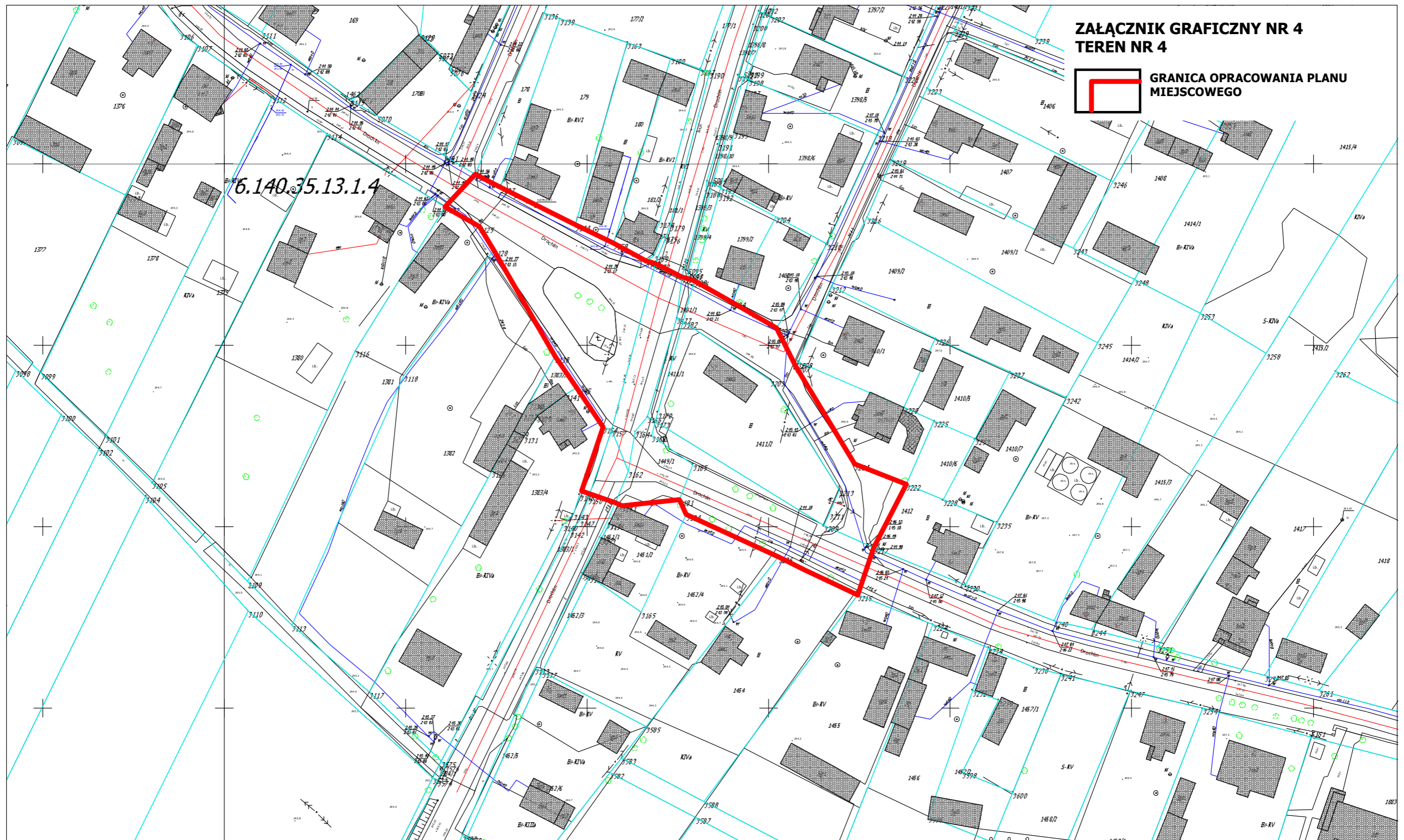
Przewodniczący Rady Gminy  
Lełów

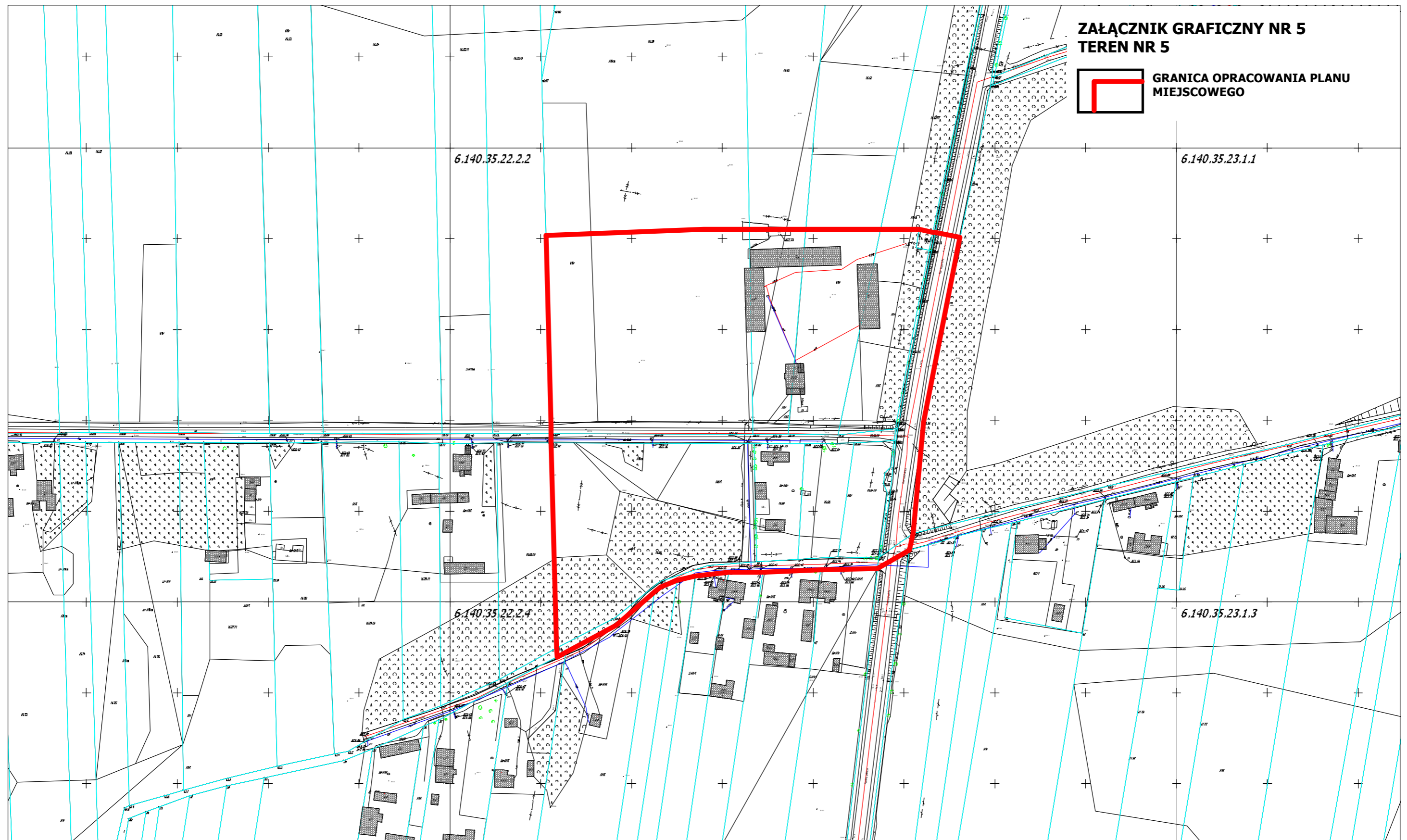
**Władysław Jaworski**





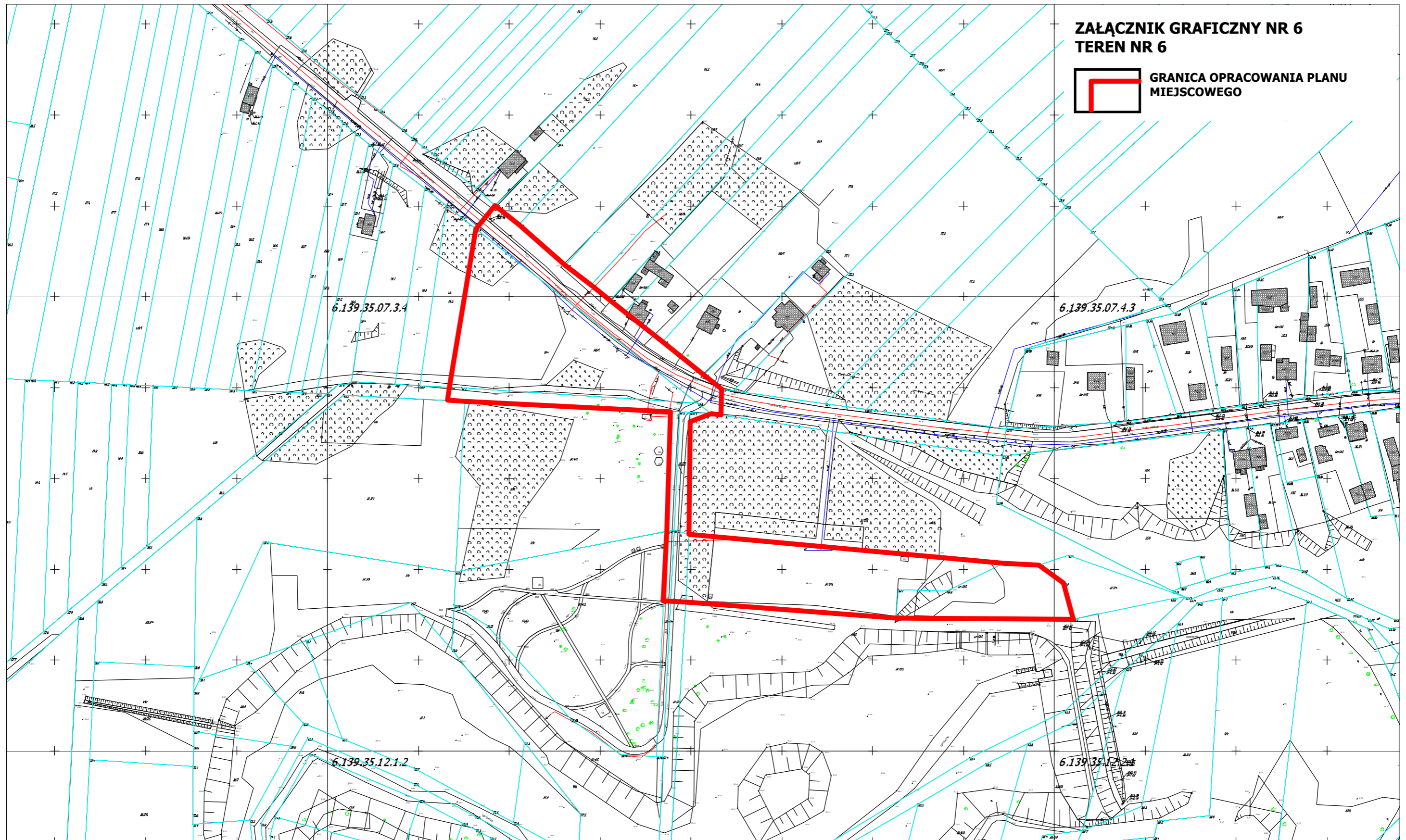


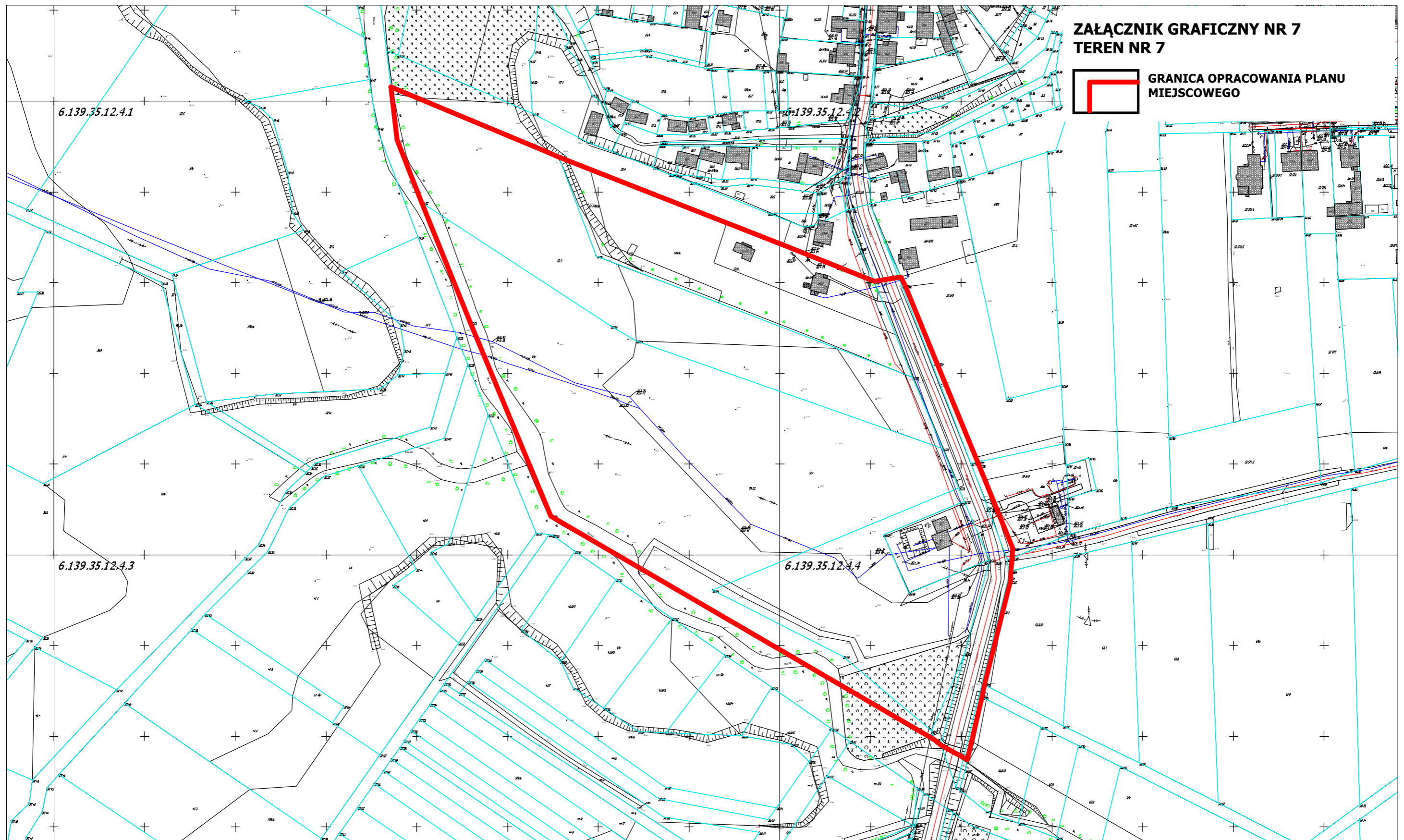




**ZAŁĄCZNIK GRAFICZNY NR 5  
TEREN NR 5**

 **GRANICA OPRACOWANIA PLANU  
MIEJSCOWEGO**





**ZAŁĄCZNIK GRAFICZNY NR 7  
TEREN NR 7**

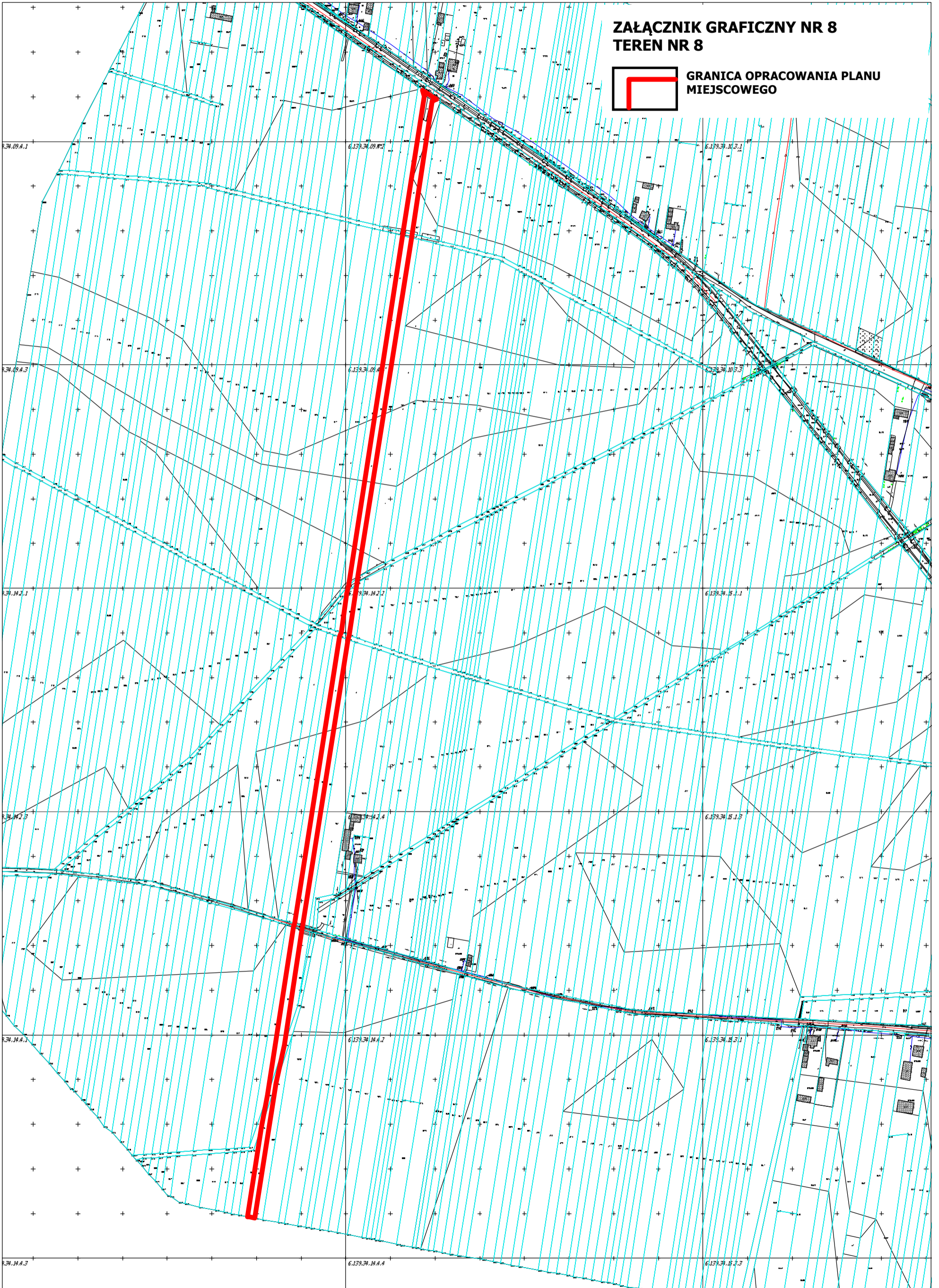
 **GRANICA OPRACOWANIA PLANU  
MIEJSCOWEGO**



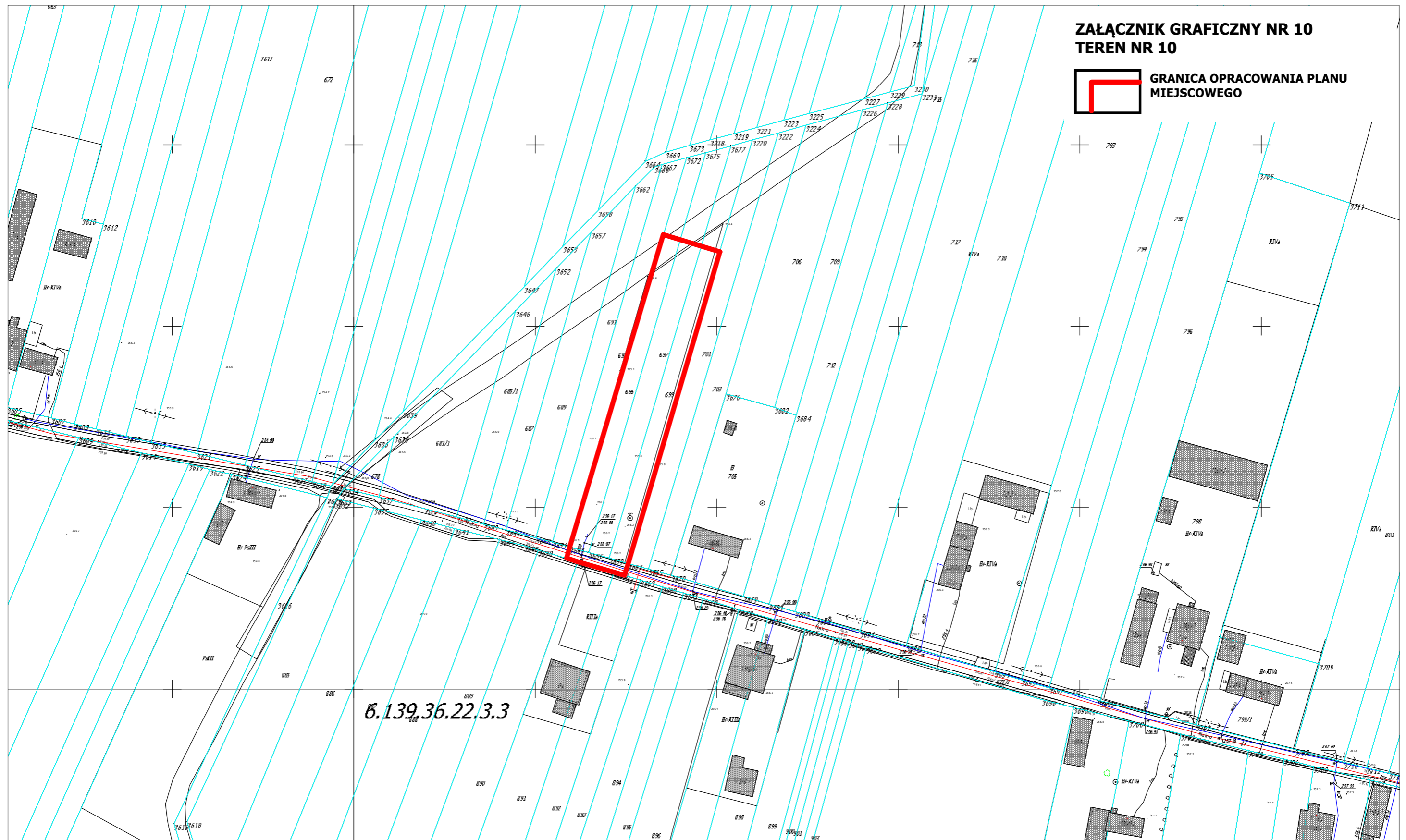
**ZAŁĄCZNIK GRAFICZNY NR 8  
TEREN NR 8**

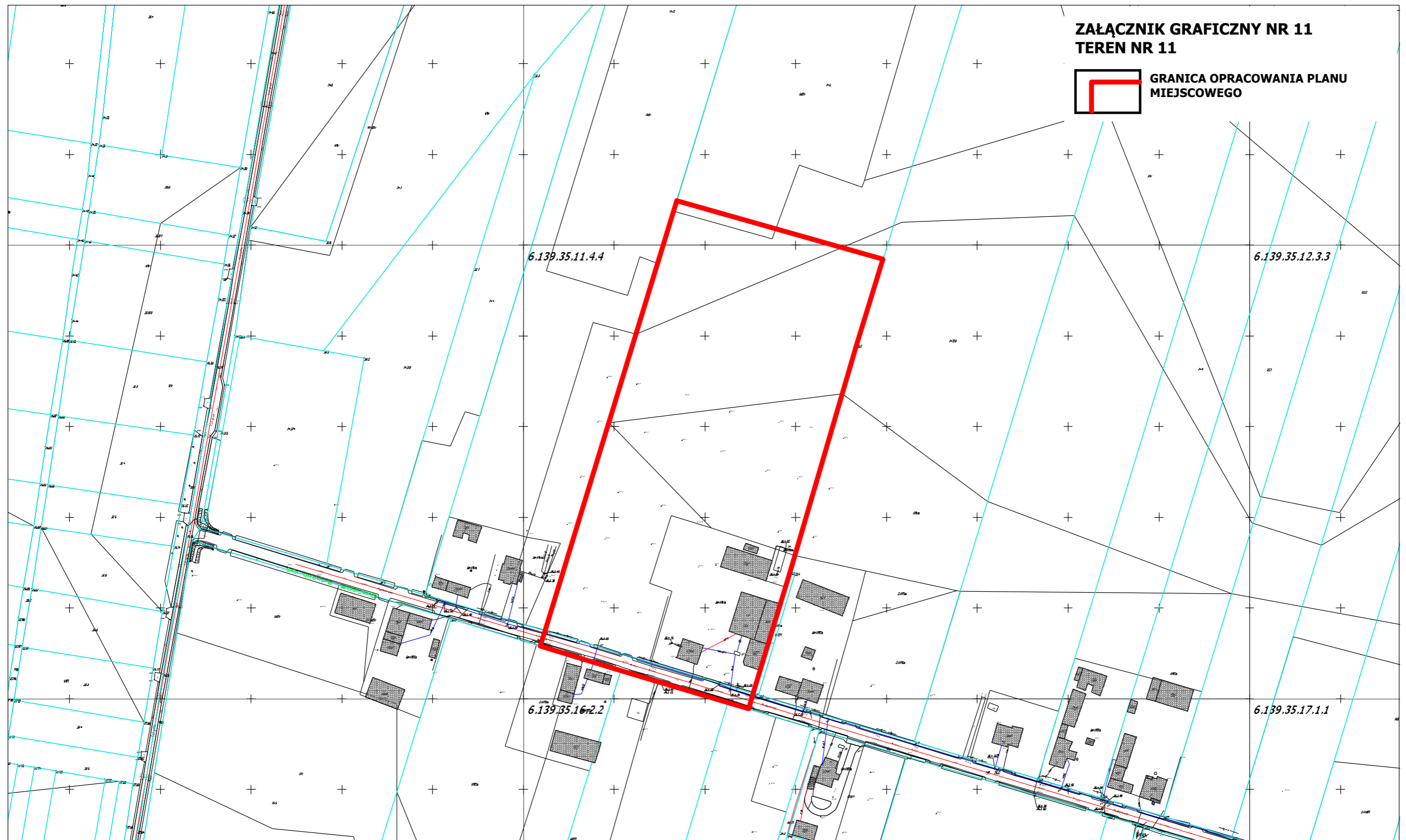


**GRANICA OPRACOWANIA PLANU  
MIEJSCOWEGO**

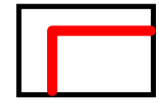




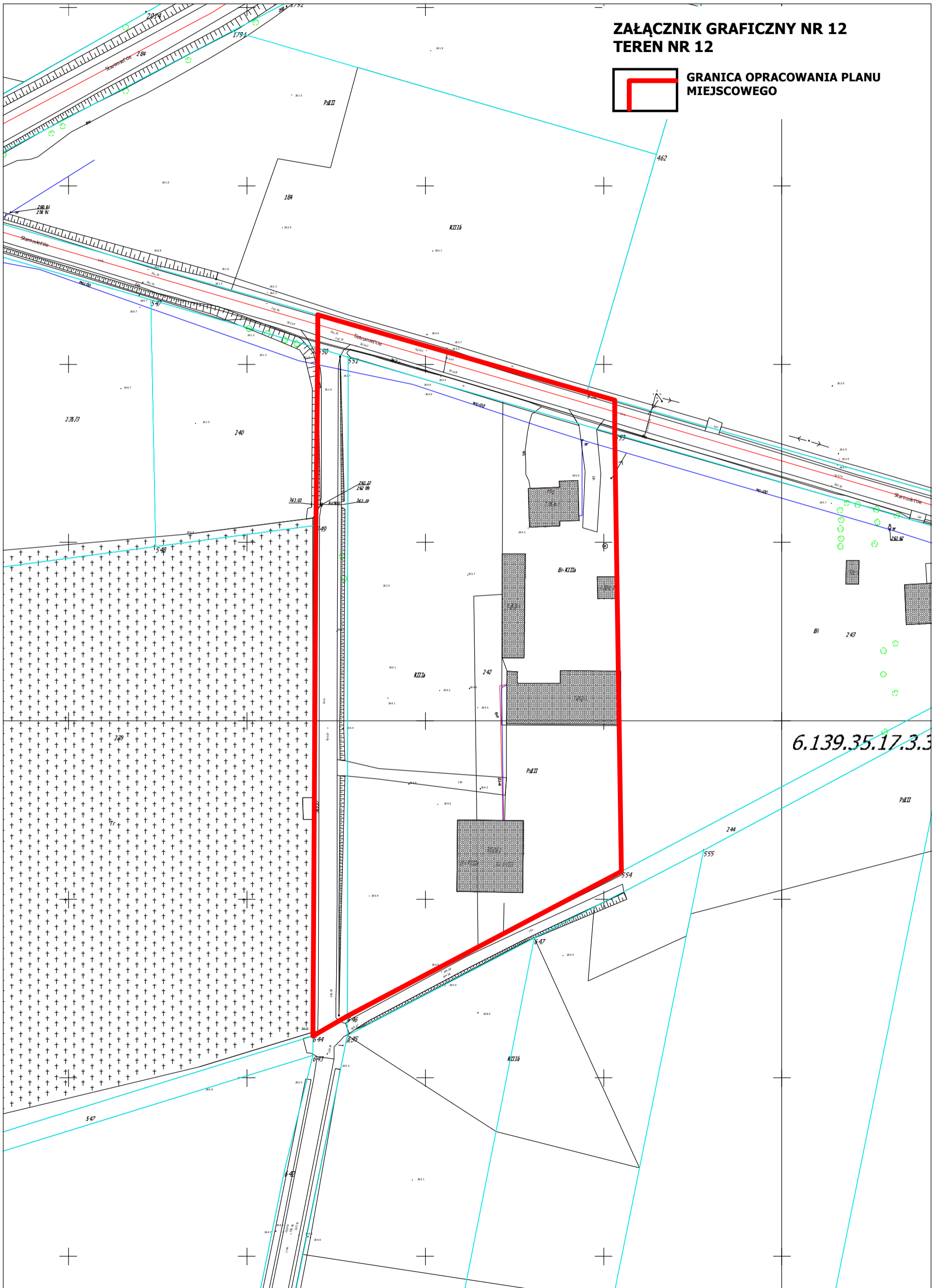


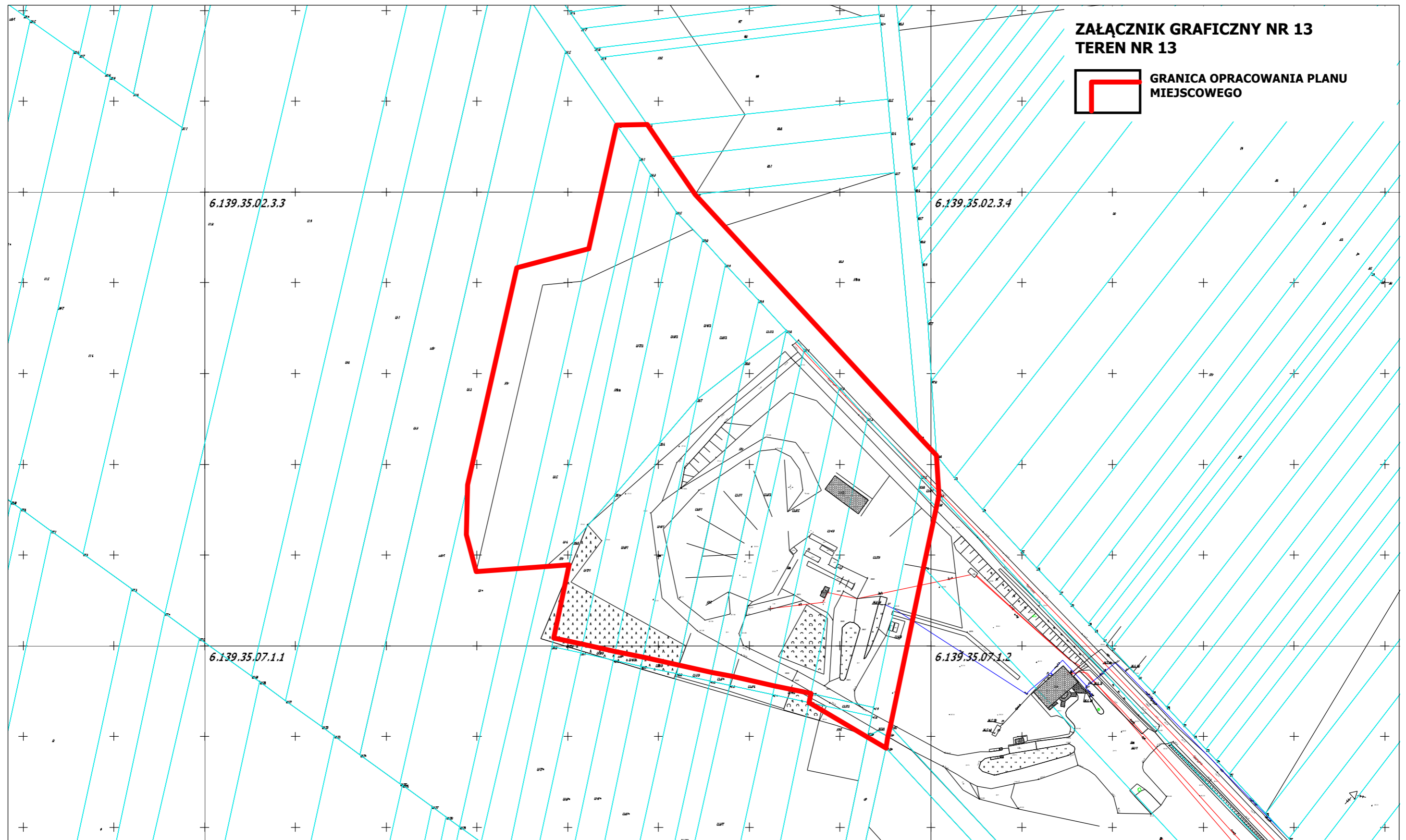


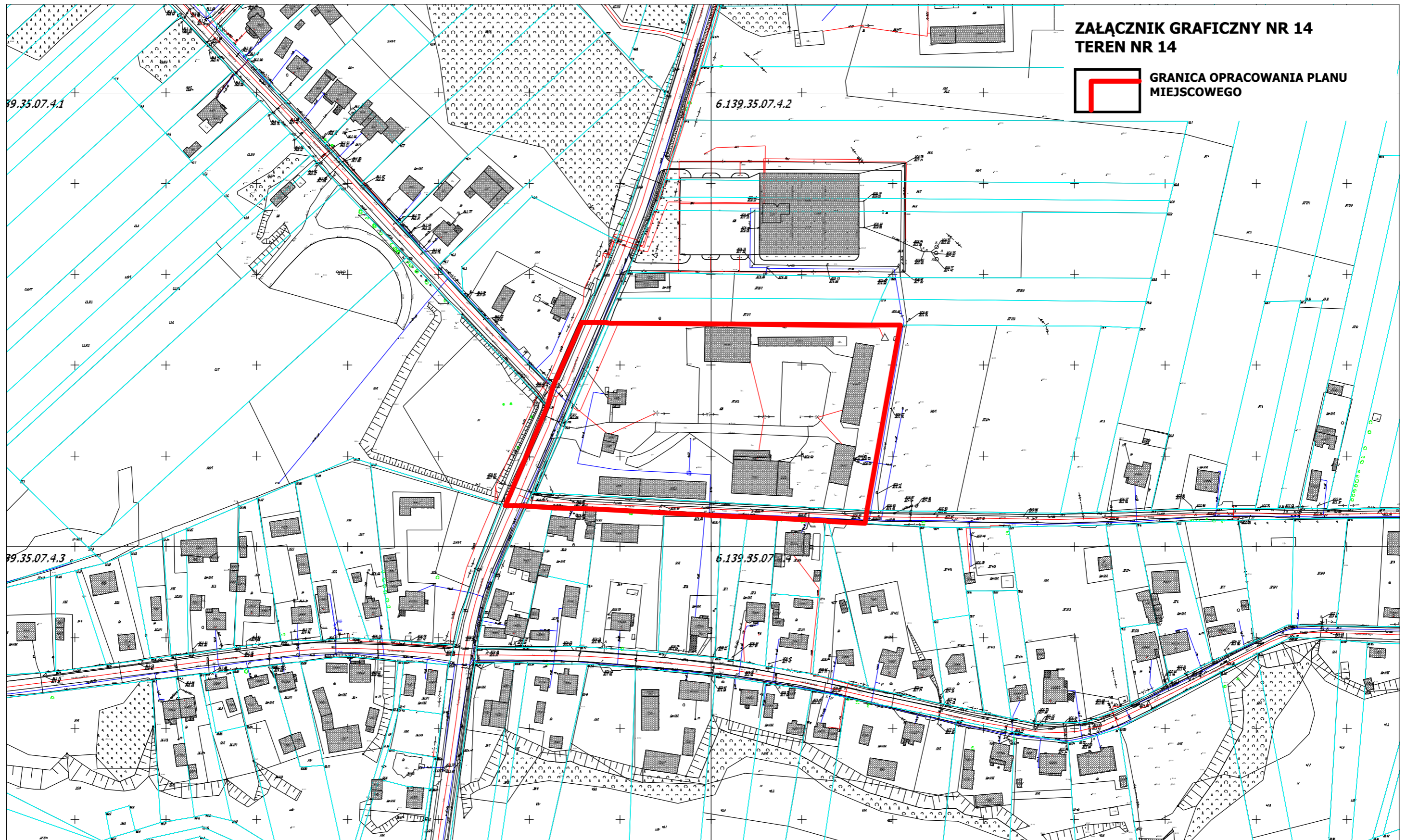
**ZAŁĄCZNIK GRAFICZNY NR 12  
TEREN NR 12**

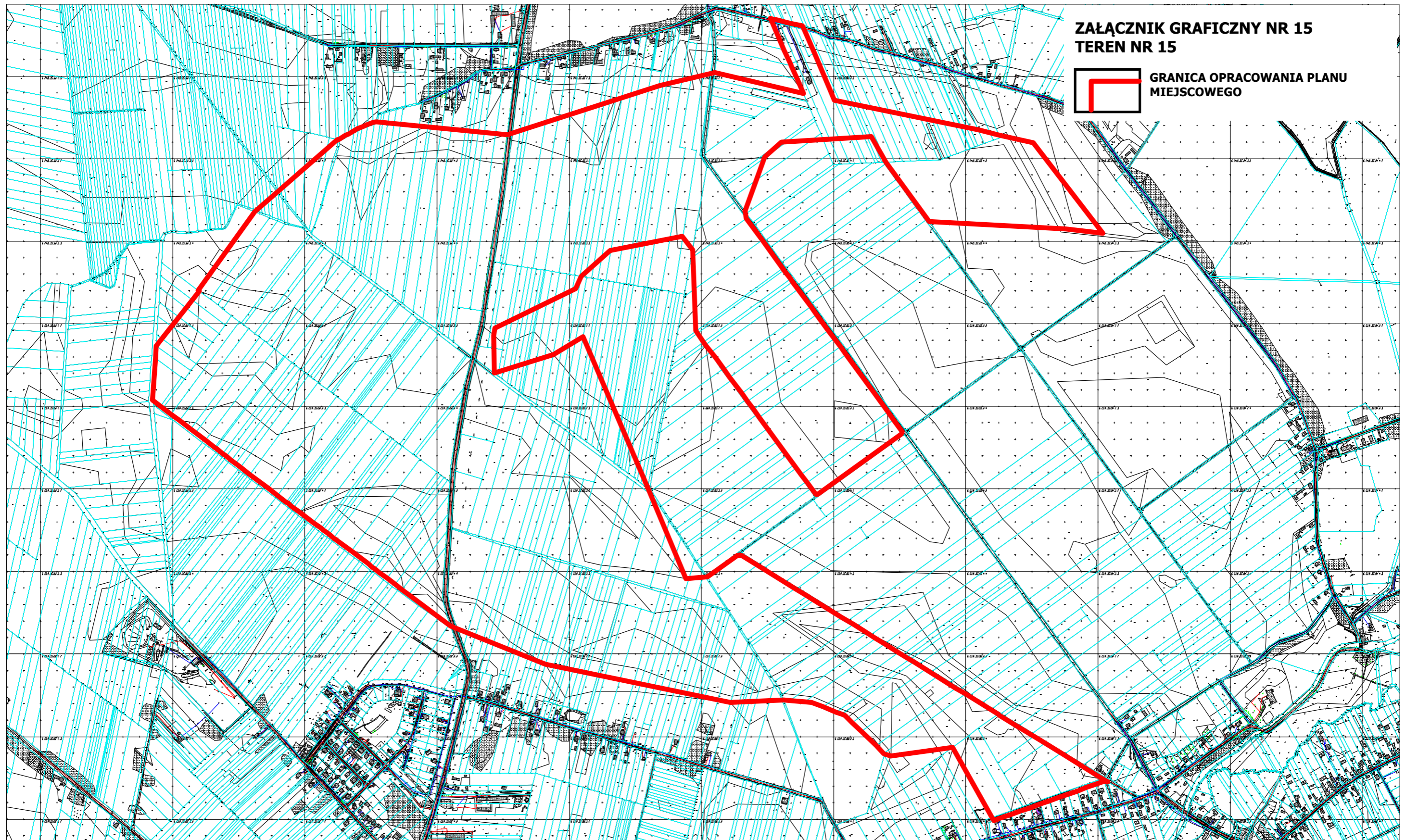


**GRANICA OPRACOWANIA PLANU  
MIEJSCOWEGO**

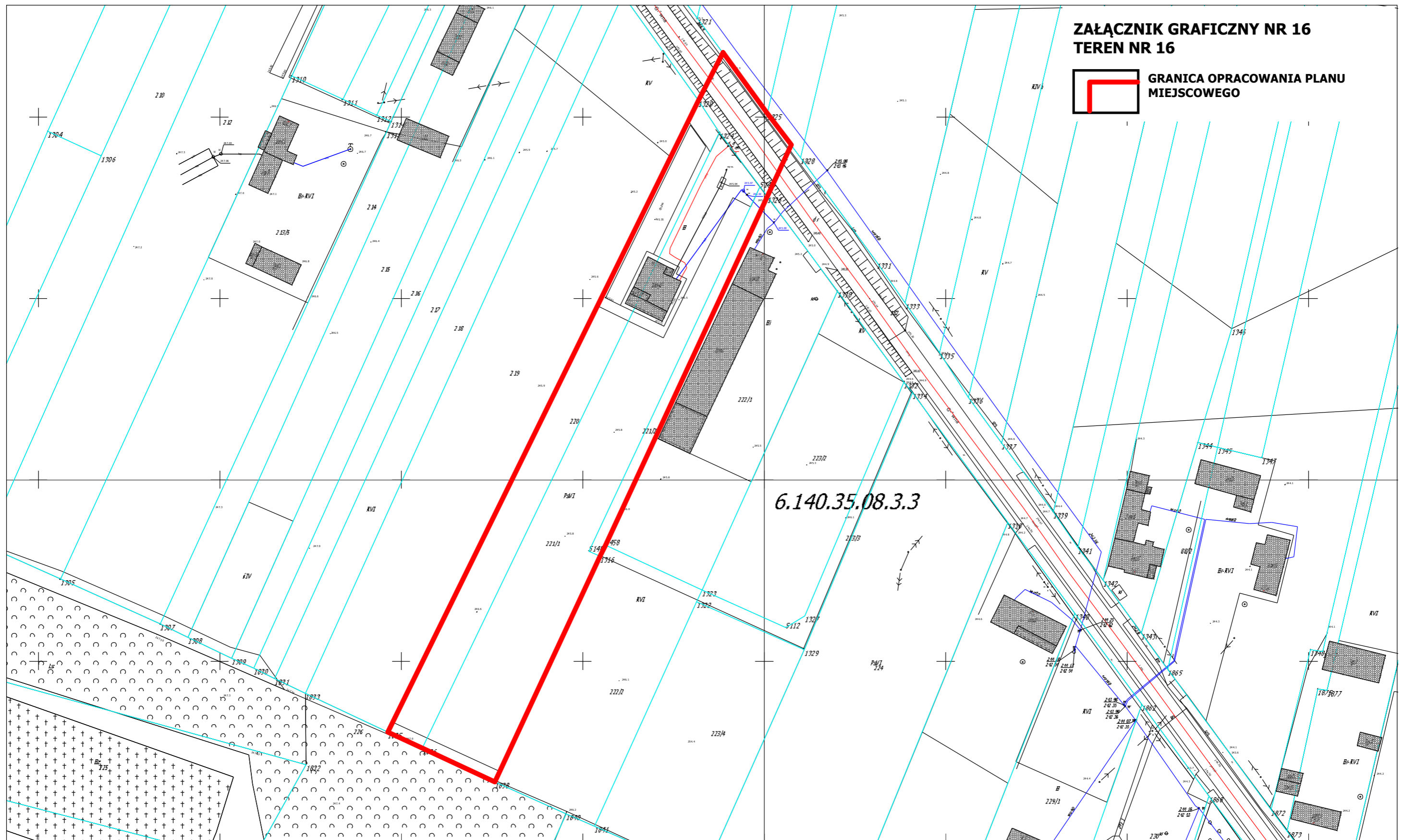


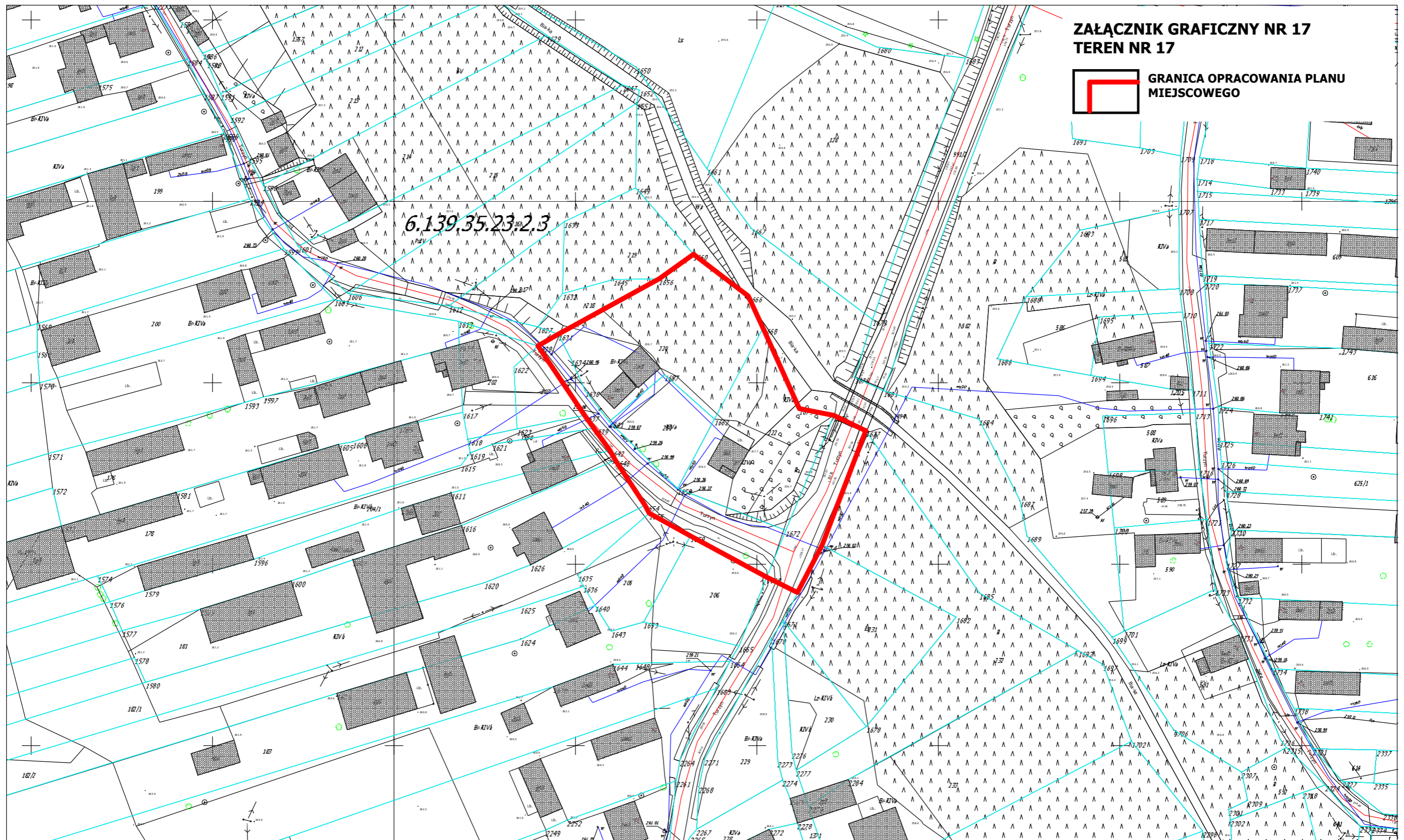






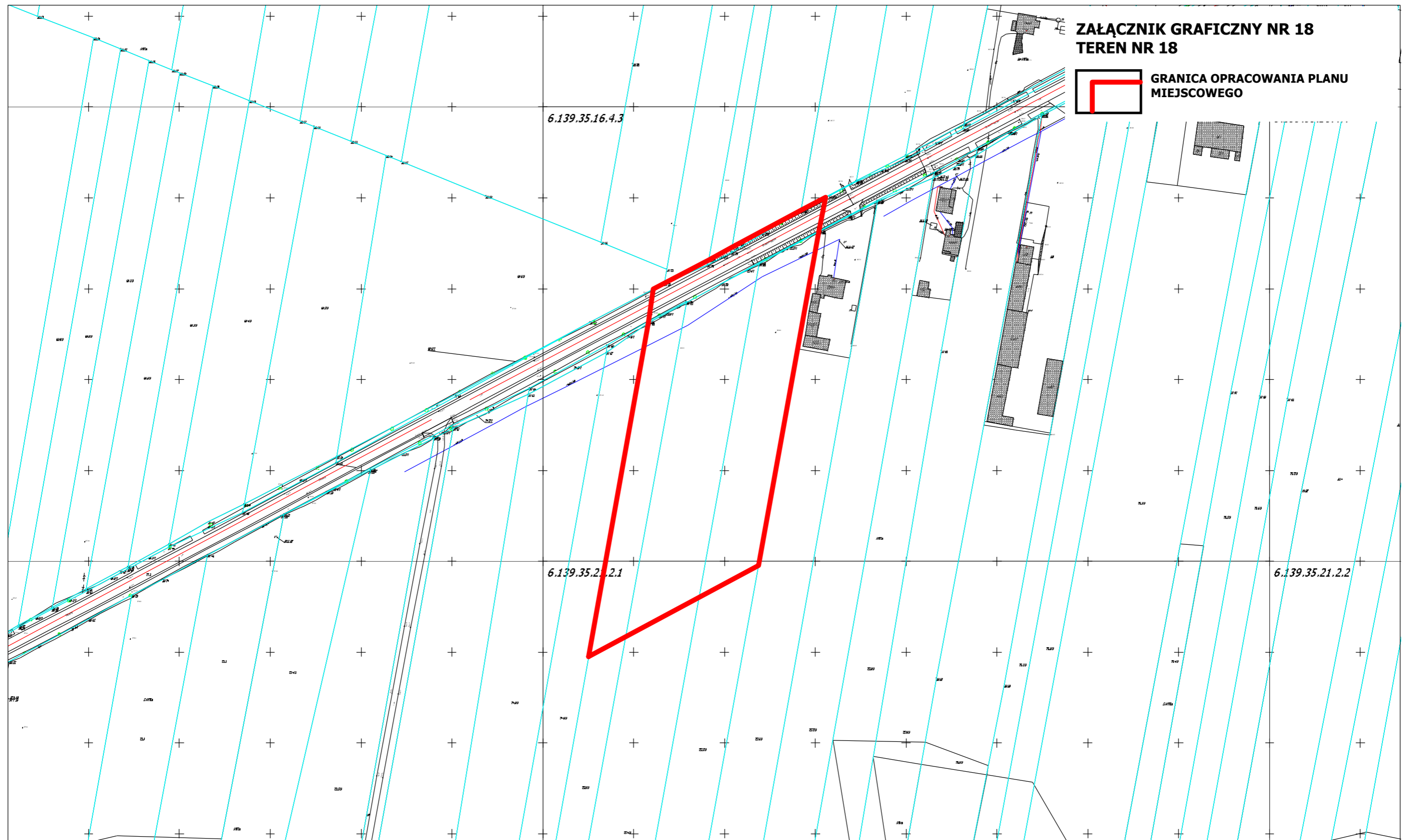


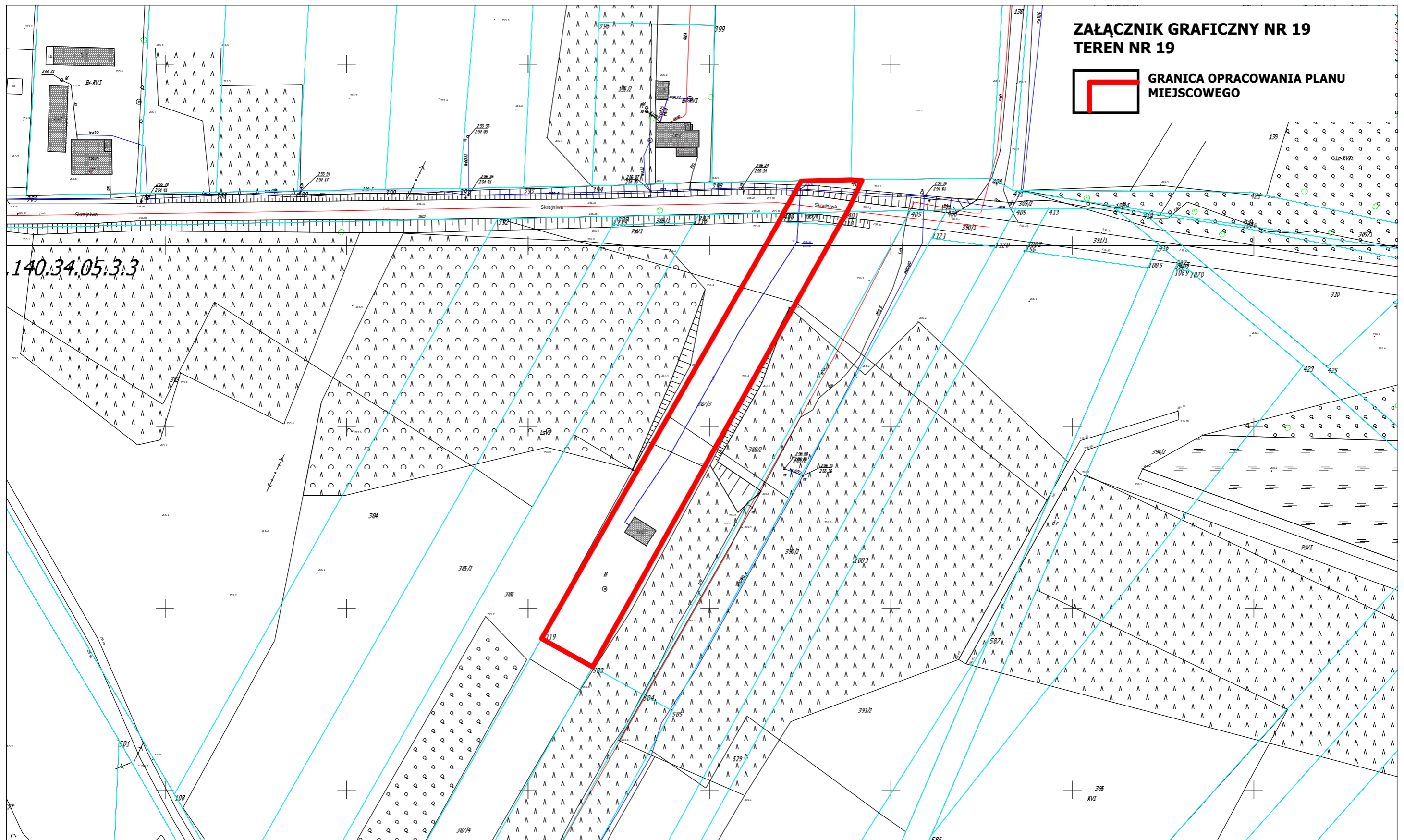


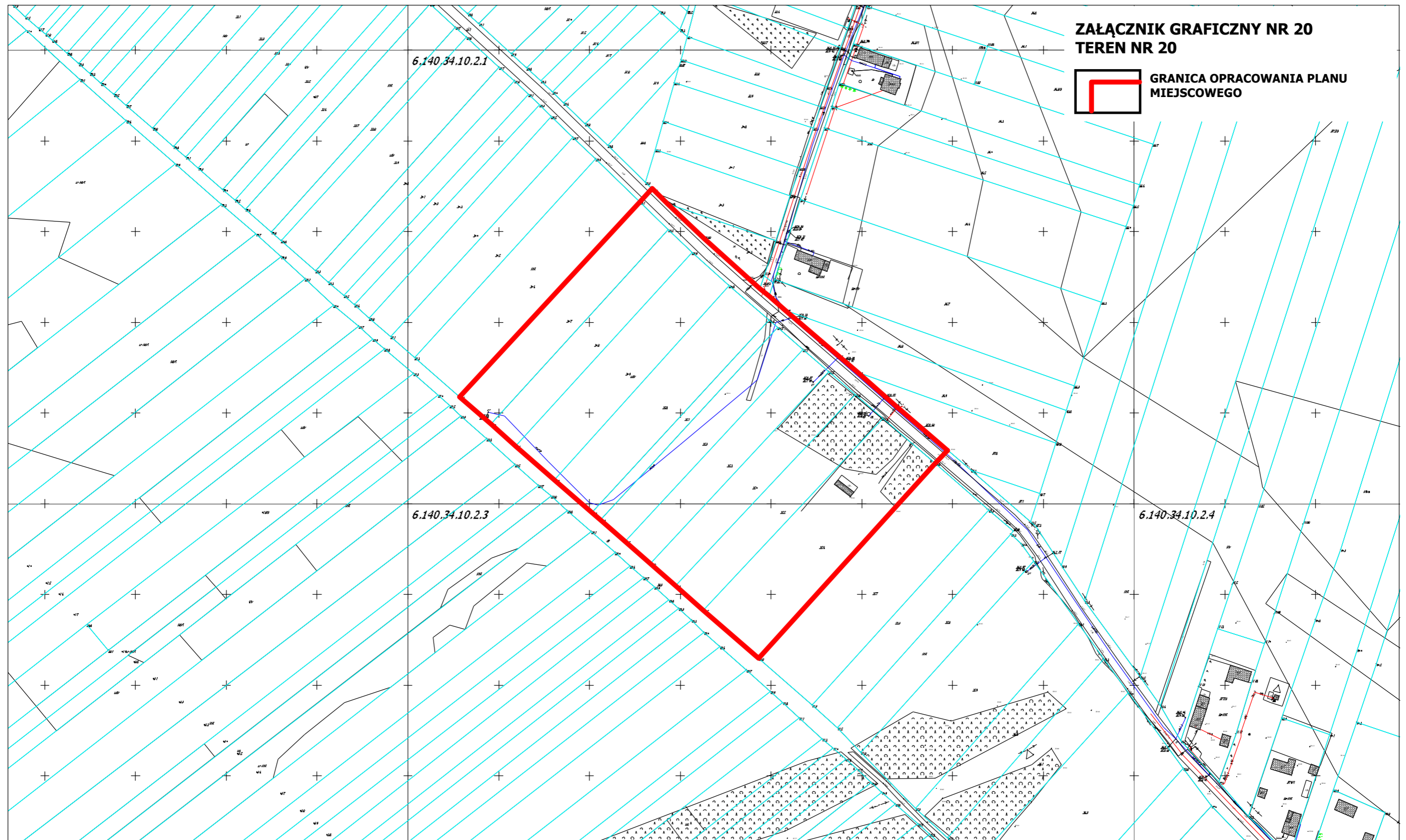


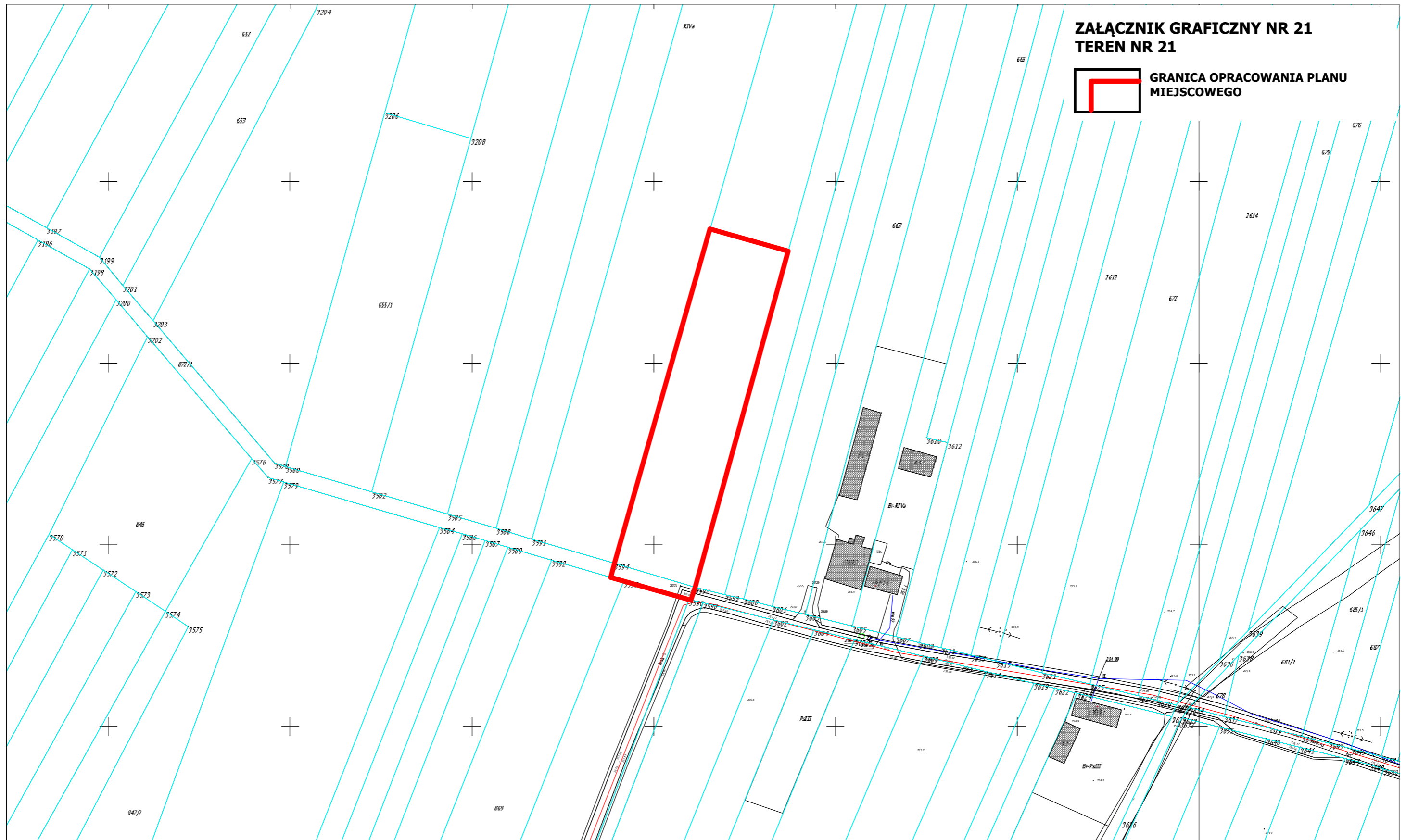
**ZAŁĄCZNIK GRAFICZNY NR 17  
TEREN NR 17**

 **GRANICA OPRACOWANIA PLANU  
MIEJSCOWEGO**





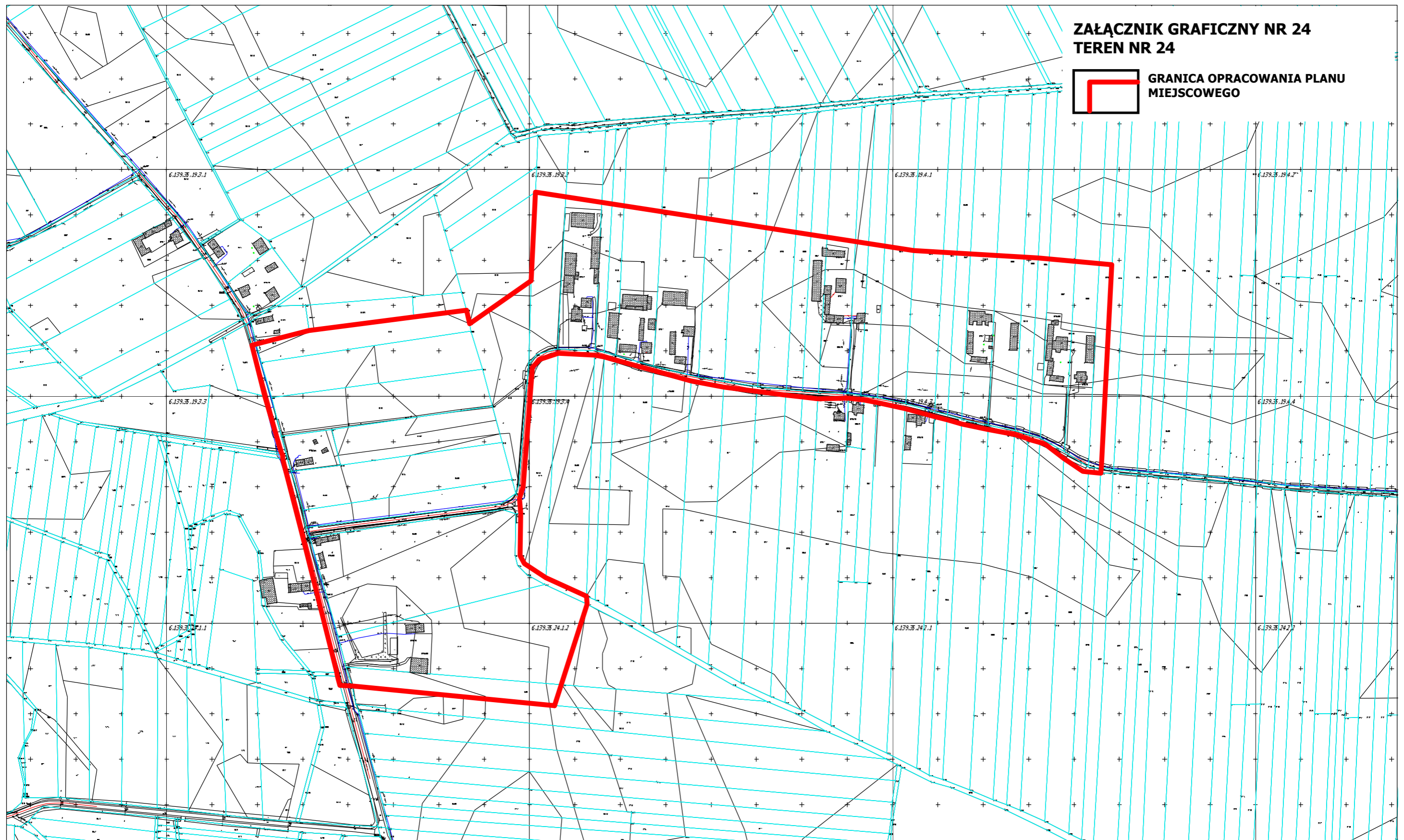


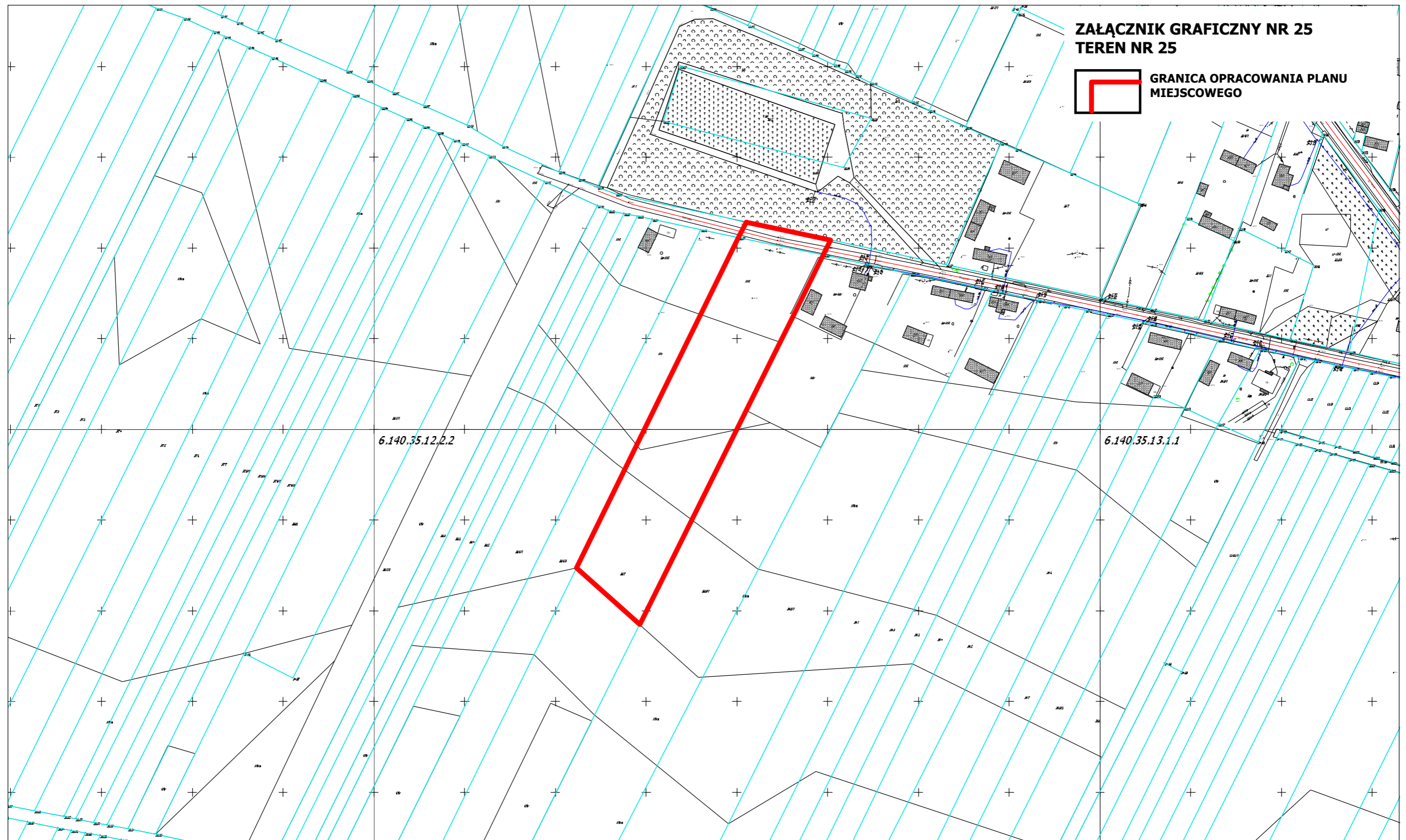




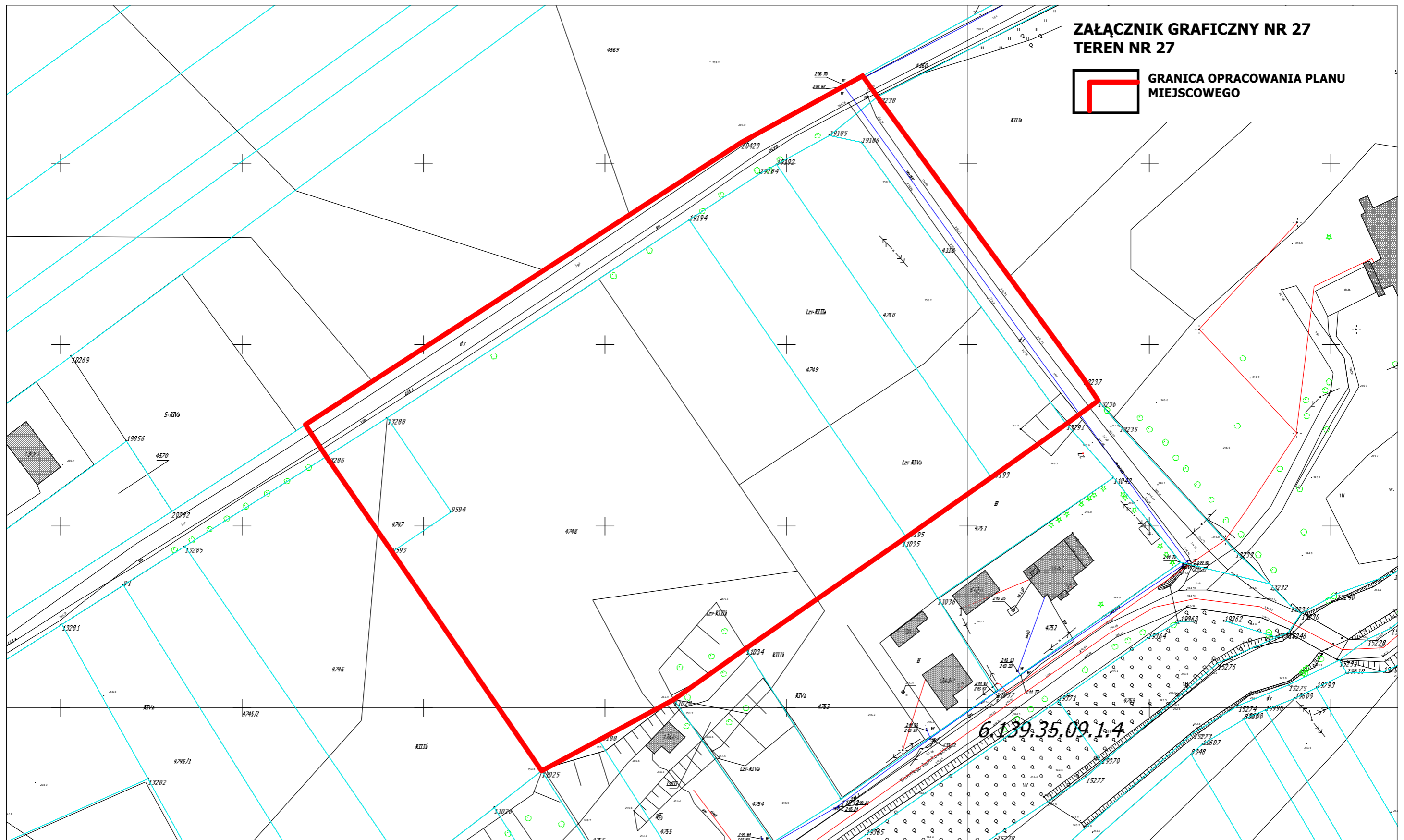


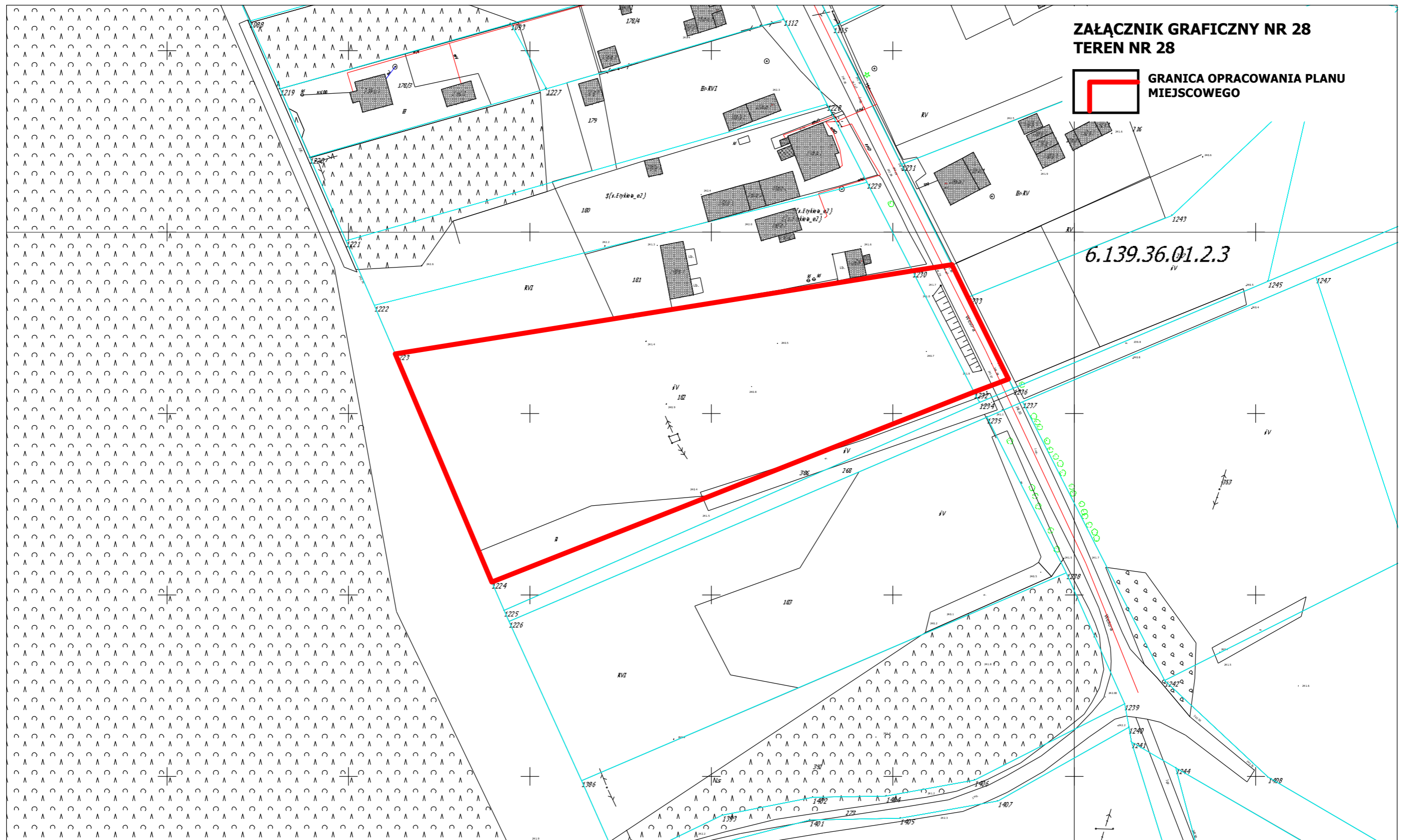


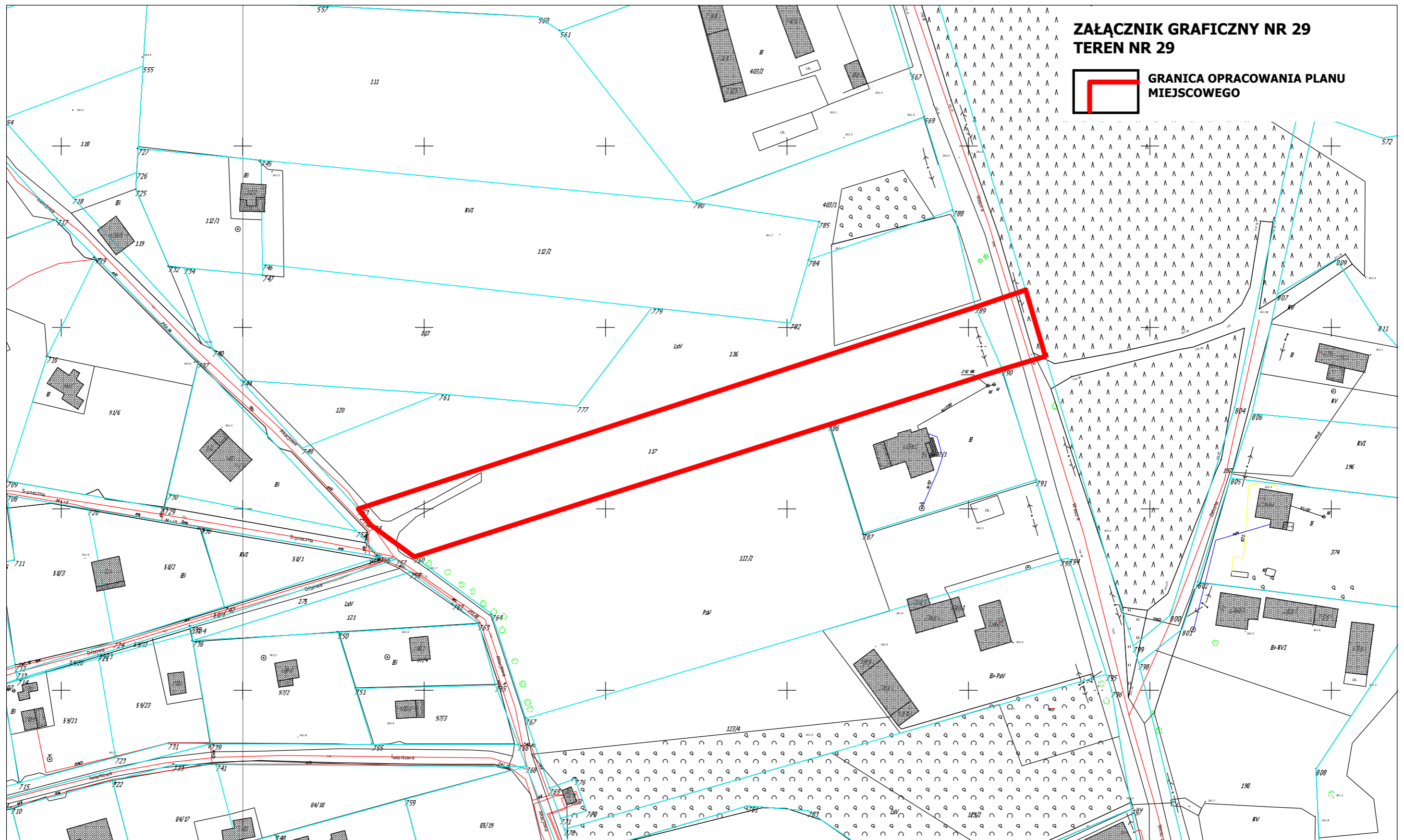




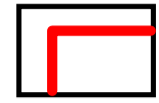








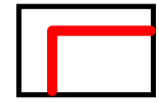
**ZAŁĄCZNIK GRAFICZNY NR 30  
TEREN NR 30**



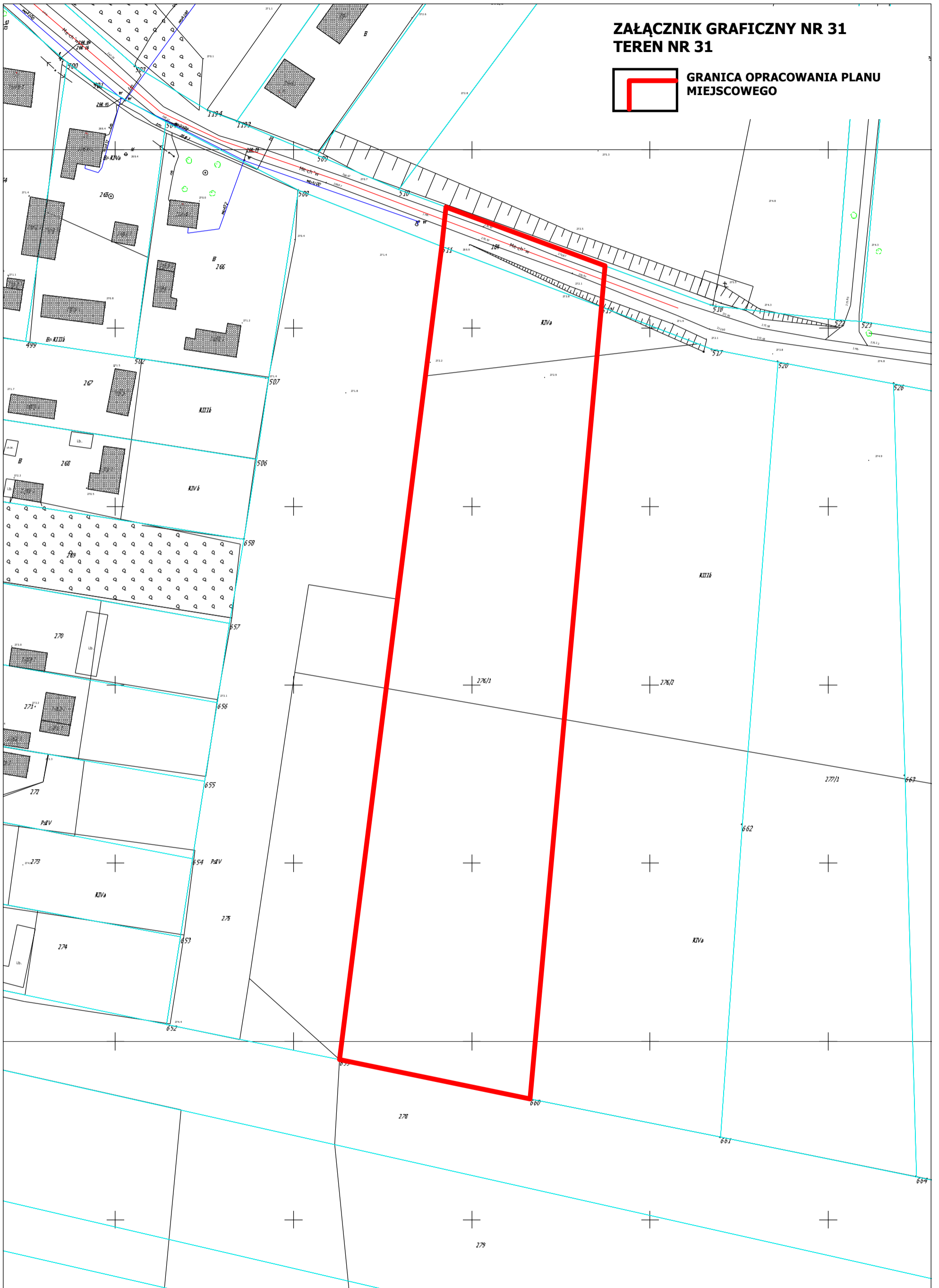
**GRANICA OPRACOWANIA PLANU  
MIEJSCOWEGO**



**ZAŁĄCZNIK GRAFICZNY NR 31  
TEREN NR 31**



**GRANICA OPRACOWANIA PLANU  
MIEJSCOWEGO**





## **Uzasadnienie**

Obszar objęty planem obejmuje 31 oddzielnych terenów o powierzchni około 500 ha położonych w kilku sołectwach.

Obszary, dla których będzie opracowywany plan wyznaczono:

- w miejscach, gdzie studium dopuszcza rozbudowę gospodarstw rolnych na terenach rolnych, a obowiązujący plan tego nie dopuszcza,
- w celu wprowadzenia do planów nowych terenów określonych w studium,
- w celu wprowadzenia do planu terenów z dopuszczeniem lokalizacji urządzeń do produkcji energii o mocy powyżej 100 kW ze źródeł odnawialnych,
- w celu skorygowania przeznaczenia terenów zainwestowanych i przewidzianych w planie do zainwestowania zgodnie z ustaleniami studium.