

POSTANOWIENIE NR 56/2023
PRZEWODNICZĄCEGO RADY GMINY LEŁÓW

z dnia 23 lutego 2023 r.

w sprawie zwołania LVII zwyczajnej sesji Rady Gminy Lełów

Na podstawie art. 20 ust. 1 ustawy z dnia 8 marca 1990 r. o samorządzie gminnym (t.j. Dz.U. z 2023 r. poz. 40) postanawiam:

§ 1. Zwołać na dzień **2 marca 2023 r.** o godzinie 10:00 w sali konferencyjnej Urzędu Gminy Lełów LVII zwyczajną sesję Rady Gminy Lełów.

§ 2. Proponowany porządek obrad:

1. Otwarcie sesji i stwierdzenie quorum.
 2. Przyjęcie porządku obrad.
 3. Przyjęcie protokołu z poprzedniej sesji.
 4. Sprawozdanie Wójta z prac w okresie międzysesyjnym.
 5. Interpelacje i zapytania radnych.
 6. Rozpatrzenie projektów uchwał lub zajęcie stanowiska w sprawie:
 - 1) Druk nr 385/2023 w sprawie zmiany Wieloletniej Prognozy Finansowej Gminy Lełów na lata 2023-2034;
 - 2) Druk nr 386/2023 w sprawie zmian w budżecie gminy na 2023 r.;
 - 3) Druk nr 387/2023 w sprawie wyznaczenia obszaru zdegradowanego i obszaru rewitalizacji Gminy Lełów;
 - 4) Druk nr 388/2023 w sprawie w sprawie przyjęcia Programu opieki nad zwierzętami bezdomnymi oraz zapobiegania bezdomności zwierząt na terenie gminy Lełów w 2023 roku;
 - 5) Druk nr 389/2023 w sprawie przystąpienia do sporządzenia miejscowego planu zagospodarowania przestrzennego dla części terenów Gminy Lełów;
 - 6) Druk nr 390/2023 w sprawie przystąpienia do scalenia i podziału nieruchomości położonych w Lełowie w rejonie ulicy Sportowej, Porucznika Werbińskiego, Koniecpolskiej;
 - 7) Druk nr 391/2023 w sprawie wyrażenia zgody na sprzedaż nieruchomości rolnych położonych w obrębie Podlesie.
 - 8) Druk nr 392/2023 w sprawie udzielenia pomocy rzeczowej.
 7. Wolne wnioski.
 8. Sprawy różne.
 9. Udzielenie głosu lub przyjęcie pisemnego wystąpienia osoby niebędącej radnym.
 10. Odpowiedzi na zapytania, interpelacje i wnioski zgłoszone na aktualnej i poprzednich sesjach.
 11. Zamknięcie obrad LVII zwyczajnej sesji Rady Gminy Lełów.
- § 3.** Ustalić listę osób zaproszonych.

§ 4. Za realizację niniejszego postanowienia czyni się odpowiedzialnym Wójta Gminy Lelów.

Przewodniczący Rady Gminy
Lelów

Władysław Jaworski

**UCHWAŁA NR/2023
RADY GMINY LELÓW
z dnia 2 marca 2023 r.**

w sprawie zmiany Wieloletniej Prognozy Finansowej Gminy Lelów na lata 2023-2034

Na podstawie art. 232 w związku z art. 229 ustawy z dnia 27 sierpnia 2009 r. o finansach publicznych (j.t. Dz.U. z 2022 r. poz. 1634 ze zm.) zgodnie z Rozporządzeniem Ministra Finansów z dnia 10 sierpnia 2020 r. zmieniające rozporządzenie w sprawie wieloletniej prognozy finansowej jednostki samorządu terytorialnego (Dz.U. z 2020 poz. 1381), uchwała się, co następuje:

§ 1. Zmienia się Wieloletnią Prognozę Finansową Gminy Lelów na lata 2023-2034, zgodnie z załącznikiem nr 1 do niniejszej uchwały.

§ 2. Zmienia się zapisy limitów zobowiązań oraz limitów wydatków na przedsięwzięcia wieloletnie, zgodnie z załącznikiem nr 2 do niniejszej uchwały.

§ 3. Objasnienia dotyczące zmiany wartości ujętych w wieloletniej prognozie finansowej zawarte zostały w załączniku nr 3 do niniejszej uchwały.

§ 4. Wykonanie uchwały powierza się Wójtowi Gminy Lelów.

§ 5. Uchwała wchodzi w życie z dniem podjęcia.

Przewodniczący Rady Gminy Lelów

Władysław Jaworski

Wieloletnia prognoza finansowa ¹⁾

Ustalona na lata 2022–2025 relacja z art. 243 (poz. 8.3, 8.3.1, 8.4 i 8.4.1) została obliczona według średniej 7-letniej

załącznik nr 1 do
uchwały nr Uchwała Nr/2023 Rady Gminy Lelów z dnia 2 marca 2023 r.
z dnia 2023-03-02

Wyszczególnienie	Dochody ogółem ^x	z tego:										
		Dochody bieżące ^x	z tego:							Dochody majątkowe ^x	w tym:	
			dochody z tytułu udziału we wpływach z podatku dochodowego od osób fizycznych	dochody z tytułu udziału we wpływach z podatku dochodowego od osób prawnych	z subwencji ogólnej	z tytułu dotacji i środków przeznaczonych na cele bieżące ^{x 3)}	pozostałe dochody bieżące ⁴⁾	w tym:	z podatku od nieruchomości		ze sprzedaży majątku ^x	z tytułu dotacji oraz środków przeznaczonych na inwestycje
Lp	1	1.1	1.1.1	1.1.2	1.1.3	1.1.4	1.1.5	1.1.5.1	1.2	1.2.1	1.2.2	
2023	37 077 716,33	25 331 909,93	2 406 709,00	11 747,00	9 295 037,00	5 997 372,98	7 621 043,95	1 580 000,00	11 745 806,40	550 000,00	11 195 806,40	
2024	33 522 412,07	26 570 498,07	2 671 447,00	13 039,00	10 317 492,00	6 563 673,00	7 004 847,07	1 753 800,00	6 951 914,00	400 000,00	6 551 914,00	
2025	32 049 364,64	29 808 979,64	2 992 020,00	14 604,00	11 555 591,00	7 351 314,00	7 895 450,64	1 964 256,00	2 240 385,00	0,00	2 240 385,00	
2026	32 624 431,00	32 624 431,00	3 273 270,00	15 962,00	12 630 260,00	8 034 986,00	8 669 953,00	2 150 860,00	0,00	0,00	0,00	
2027	35 574 622,00	35 574 622,00	3 568 063,00	17 415,00	13 780 346,00	8 766 636,00	9 442 162,00	2 344 438,00	0,00	0,00	0,00	
2028	35 754 622,00	35 754 622,00	3 568 063,00	17 415,00	13 780 346,00	8 766 636,00	9 622 162,00	2 344 438,00	0,00	0,00	0,00	
2029	35 754 622,00	35 754 622,00	3 568 063,00	17 415,00	13 780 346,00	8 766 636,00	9 622 162,00	2 344 438,00	0,00	0,00	0,00	
2030	35 754 622,00	35 754 622,00	3 568 063,00	17 415,00	13 780 346,00	8 766 636,00	9 622 162,00	2 344 438,00	0,00	0,00	0,00	
2031	35 754 622,00	35 754 622,00	3 568 063,00	17 415,00	13 780 346,00	8 766 636,00	9 622 162,00	2 344 438,00	0,00	0,00	0,00	
2032	35 754 622,00	35 754 622,00	3 568 063,00	17 415,00	13 780 346,00	8 766 636,00	9 622 162,00	2 344 438,00	0,00	0,00	0,00	
2033	35 754 622,00	35 754 622,00	3 568 063,00	17 415,00	13 780 346,00	8 766 636,00	9 622 162,00	2 344 438,00	0,00	0,00	0,00	
2034	35 788 719,77	35 788 719,77	3 568 063,00	17 415,00	13 780 346,00	8 766 636,00	9 656 259,77	2 344 438,00	0,00	0,00	0,00	

¹⁾ Wzór może być stosowany także w układzie pionowym, w którym poszczególne pozycje są przedstawione w kolumnach, a lata w wierszach.

²⁾ Zgodnie z art. 227 ustawy z dnia 27 sierpnia 2009 r. o finansach publicznych (Dz. U. z 2019 r. poz. 869, z późn. zm.), zwanej dalej „ustawą”, wieloletnia prognoza finansowa obejmuje okres roku budżetowego oraz co najmniej trzech kolejnych lat. W sytuacji dłuższego okresu prognozowania finansowego wzór stosuje się dla lat wykraczających poza minimalny (4-letni) okres prognozy, wynikający z art. 227 ustawy.

³⁾ W pozycji wykazuje się dochody o charakterze celowym, które jednostka otrzymuje od podmiotów zewnętrznych. W szczególności pozycja obejmuje dotacje celowe z budżetu państwa na zadania bieżące oraz dotacje i środki na finansowanie wydatków bieżących na realizację zadań finansowanych z udziałem środków, o których mowa w art. 5 ust. 1 pkt 2 i 3 ustawy. W pozycji nie wykazuje się natomiast dochodów związanych ze szczególnymi zasadami wykonywania budżetu jednostki wynikającymi z odrębnych ustaw, o których mowa w art. 237 ust. 1 ustawy.

⁴⁾ W pozycji wykazuje się pozostałe dochody bieżące w szczególności kwoty podatków i opłat lokalnych.

Wyszczególnienie	Wydatki ogółem ^X	z tego:										
		Wydatki bieżące ^X	w tym:							Wydatki majątkowe ^X	w tym:	
			na wynagrodzenia i składki od nich naliczane	z tytułu poręczeń i gwarancji ^X	w tym:	wydatki na obsługę długu ^X	w tym:					
					gwarancje i poręczenia podlegające wyłączeniu z limitu spłaty zobowiązań, o którym mowa w art. 243 ustawy ^X		odsetki i dyskonto podlegające wyłączeniu z limitu spłaty zobowiązań, o którym mowa w art. 243 ustawy, w terminie nie dłuższym niż 90 dni po zakończeniu programu, projektu lub zadania i otrzymaniu refundacji z tych środków (bez odsetek i dyskonta od zobowiązań na wkład krajowy) ^X	odsetki i dyskonto podlegające wyłączeniu z limitu spłaty zobowiązań, o którym mowa w art. 243 ustawy, z tytułu zobowiązań zaciągniętych na wkład krajowy ^X	pozostałe odsetki i dyskonto podlegające wyłączeniu z limitu spłaty zobowiązań, o którym mowa w art. 243 ustawy ^X		Inwestycje i zakupy inwestycyjne, o których mowa w art. 236 ust. 4 pkt 1 ustawy	wydatki o charakterze dotacyjnym na inwestycje i zakupy inwestycyjne
2.1	2.1.1	2.1.2	2.1.2.1	2.1.3	2.1.3.1	2.1.3.2	2.1.3.3	2.2	2.2.1	2.2.1.1		
Lp	2	2.1	2.1.1	2.1.2	2.1.2.1	2.1.3	2.1.3.1	2.1.3.2	2.1.3.3	2.2	2.2.1	2.2.1.1
2023	45 471 740,94	28 233 940,49	10 261 205,63	0,00	0,00	665 000,00	0,00	0,00	0,00	17 237 800,45	15 301 340,66	0,00
2024	35 552 958,07	27 084 560,00	10 354 134,00	0,00	0,00	750 000,00	0,00	0,00	0,00	8 468 398,07	8 468 398,07	0,00
2025	31 054 656,64	27 455 406,00	10 457 676,00	0,00	0,00	800 000,00	0,00	0,00	0,00	3 599 250,64	3 599 250,64	0,00
2026	31 513 747,00	27 902 514,00	10 562 257,00	0,00	0,00	670 000,00	0,00	0,00	0,00	3 611 233,00	3 611 233,00	0,00
2027	34 300 728,00	28 739 590,00	10 667 875,00	0,00	0,00	670 000,00	0,00	0,00	0,00	5 561 138,00	5 561 138,00	0,00
2028	34 287 190,00	30 463 966,00	10 774 554,00	0,00	0,00	650 000,00	0,00	0,00	0,00	3 823 224,00	3 823 224,00	0,00
2029	34 277 422,00	31 987 164,00	10 882 300,00	0,00	0,00	550 000,00	0,00	0,00	0,00	2 290 258,00	2 290 258,00	0,00
2030	34 262 733,55	33 586 522,00	10 991 122,00	0,00	0,00	440 000,00	0,00	0,00	0,00	676 211,55	676 211,55	0,00
2031	34 254 622,00	33 586 522,00	10 991 122,00	0,00	0,00	330 000,00	0,00	0,00	0,00	668 100,00	668 100,00	0,00
2032	34 254 622,00	33 586 522,00	10 991 122,00	0,00	0,00	220 000,00	0,00	0,00	0,00	668 100,00	668 100,00	0,00
2033	34 559 108,00	33 586 522,00	10 991 122,00	0,00	0,00	120 000,00	0,00	0,00	0,00	972 586,00	972 586,00	0,00
2034	34 644 131,80	33 586 522,00	10 991 122,00	0,00	0,00	30 000,00	0,00	0,00	0,00	1 057 609,80	1 057 609,80	0,00

Wyszczególnienie	Wynik budżetu ^x	w tym:	Przychody budżetu ^x	z tego:					
		Kwota prognozowanej nadwyżki budżetu przeznaczana na spłatę kredytów, pożyczek i wykup papierów wartościowych ⁵⁾		Kredyty, pożyczki, emisja papierów wartościowych ^x	w tym:	Nadwyżka budżetowa z lat ubiegłych ^{x 6)}	w tym:	Wolne środki, o których mowa w art. 217 ust. 2 pkt 6 ustawy ^x	w tym:
					na pokrycie deficytu budżetu ^x		na pokrycie deficytu budżetu ^x		na pokrycie deficytu budżetu ^x
Lp	3	3.1	4	4.1	4.1.1	4.2	4.2.1	4.3	4.3.1
2023	-8 394 024,61	0,00	9 692 824,61	4 811 588,61	3 687 788,61	0,00	0,00	4 681 236,00	4 681 236,00
2024	-2 030 546,00	0,00	3 240 514,00	2 690 514,00	1 916 000,00	0,00	0,00	550 000,00	114 546,00
2025	994 708,00	994 708,00	0,00	0,00	0,00	0,00	0,00	0,00	0,00
2026	1 110 684,00	1 110 684,00	0,00	0,00	0,00	0,00	0,00	0,00	0,00
2027	1 273 894,00	1 273 894,00	0,00	0,00	0,00	0,00	0,00	0,00	0,00
2028	1 467 432,00	1 467 432,00	0,00	0,00	0,00	0,00	0,00	0,00	0,00
2029	1 477 200,00	1 477 200,00	0,00	0,00	0,00	0,00	0,00	0,00	0,00
2030	1 491 888,45	1 491 888,45	0,00	0,00	0,00	0,00	0,00	0,00	0,00
2031	1 500 000,00	1 500 000,00	0,00	0,00	0,00	0,00	0,00	0,00	0,00
2032	1 500 000,00	1 500 000,00	0,00	0,00	0,00	0,00	0,00	0,00	0,00
2033	1 195 514,00	1 195 514,00	0,00	0,00	0,00	0,00	0,00	0,00	0,00
2034	1 144 587,97	1 144 587,97	0,00	0,00	0,00	0,00	0,00	0,00	0,00

⁵⁾ Inne przeznaczenie nadwyżki budżetowej wymaga określenia w objaśnieniach do wieloletniej prognozy finansowej.

⁶⁾ W pozycji należy ująć środki pieniężne znajdujące się na rachunku budżetu pochodzące z nadwyżek poprzednich budżetów, łącznie z niewykorzystanymi środkami, o których mowa w art. 217 ust. 2 pkt 8 ustawy.

Wyszczególnienie	z tego:				Rozchody budżetu ^x	z tego:			
	Splaty udzielonych pożyczek w latach ubiegłych ^x	w tym:	Inne przychody niezwiązane z zaciągnięciem długu ^{x 7)}	w tym:		Splaty rat kapitałowych kredytów i pożyczek oraz wykup papierów wartościowych ^x	z tego:		
		na pokrycie deficytu budżetu ^x		na pokrycie deficytu budżetu ^x			łączna kwota przypadających na dany rok kwot ustawowych wyłączeń z limitu splaty zobowiązań ^x	w tym:	
								kwota przypadających na dany rok kwot wyłączeń określonych w art. 243 ust. 3 ustawy ^x	kwota przypadających na dany rok kwot wyłączeń określonych w art. 243 ust. 3a ustawy ^x
Lp	4.4	4.4.1	4.5	4.5.1	5	5.1	5.1.1	5.1.1.1	5.1.1.2
2023	0,00	0,00	200 000,00	25 000,00	1 298 800,00	1 123 800,00	0,00	0,00	0,00
2024	0,00	0,00	0,00	0,00	1 209 968,00	1 209 968,00	0,00	0,00	0,00
2025	0,00	0,00	0,00	0,00	994 708,00	994 708,00	0,00	0,00	0,00
2026	0,00	0,00	0,00	0,00	1 110 684,00	1 110 684,00	0,00	0,00	0,00
2027	0,00	0,00	0,00	0,00	1 273 894,00	1 273 894,00	0,00	0,00	0,00
2028	0,00	0,00	0,00	0,00	1 467 432,00	1 467 432,00	0,00	0,00	0,00
2029	0,00	0,00	0,00	0,00	1 477 200,00	1 477 200,00	0,00	0,00	0,00
2030	0,00	0,00	0,00	0,00	1 491 888,45	1 491 888,45	0,00	0,00	0,00
2031	0,00	0,00	0,00	0,00	1 500 000,00	1 500 000,00	0,00	0,00	0,00
2032	0,00	0,00	0,00	0,00	1 500 000,00	1 500 000,00	0,00	0,00	0,00
2033	0,00	0,00	0,00	0,00	1 195 514,00	1 195 514,00	0,00	0,00	0,00
2034	0,00	0,00	0,00	0,00	1 144 587,97	1 144 587,97	0,00	0,00	0,00

⁷⁾ W pozycji należy ująć w szczególności przychody pochodzące z prywatyzacji majątku jednostki samorządu terytorialnego.

Wyszczególnienie	Rozchody budżetu, z tego:						Kwota długu ^x	w tym: kwota długu, którego planowana spłata dokona się z wydatków ^x	Relacja zrównoważenia wydatków bieżących, o której mowa w art. 242 ustawy		
	łączna kwota przypadających na dany rok kwot ustawowych wyłączeń z limitu spłaty zobowiązań, z tego:								Inne rozchody niezwiązane ze spłatą długu ^x	Różnica między dochodami bieżącymi a wydatkami bieżącymi ^x	Różnica między dochodami bieżącymi, skorygowanymi o środki ⁸⁾ a wydatkami bieżącymi ^x
	kwota wyłączeń z tytułu wcześniejszej spłaty zobowiązań, określonych w art. 243 ust. 3b ustawy	z tego:			kwota przypadających na dany rok kwot pozostałych ustawowych wyłączeń z limitu spłaty zobowiązań ^x	5.2					
środkami nowego zobowiązania		wolnymi środkami, o których mowa w art. 217 ust. 2 pkt 6 ustawy	innymi środkami								
Lp	5.1.1.3	5.1.1.3.1	5.1.1.3.2	5.1.1.3.3	5.1.1.4	5.2	6	6.1	7.1	7.2	
2023	0,00	0,00	0,00	0,00	0,00	175 000,00	11 675 362,42	0,00	-2 902 030,56	1 779 205,44	
2024	x	x	x	x	0,00	0,00	13 155 908,42	0,00	-514 061,93	35 938,07	
2025	x	x	x	x	0,00	0,00	12 161 200,42	0,00	2 353 573,64	2 353 573,64	
2026	x	x	x	x	0,00	0,00	11 050 516,42	0,00	4 721 917,00	4 721 917,00	
2027	x	x	x	x	0,00	0,00	9 776 622,42	0,00	6 835 032,00	6 835 032,00	
2028	x	x	x	x	0,00	0,00	8 309 190,42	0,00	5 290 656,00	5 290 656,00	
2029	x	x	x	x	0,00	0,00	6 831 990,42	0,00	3 767 458,00	3 767 458,00	
2030	x	x	x	x	0,00	0,00	5 340 101,97	0,00	2 168 100,00	2 168 100,00	
2031	x	x	x	x	0,00	0,00	3 840 101,97	0,00	2 168 100,00	2 168 100,00	
2032	x	x	x	x	0,00	0,00	2 340 101,97	0,00	2 168 100,00	2 168 100,00	
2033	x	x	x	x	0,00	0,00	1 144 587,97	0,00	2 168 100,00	2 168 100,00	
2034	x	x	x	x	0,00	0,00	0,00	0,00	2 202 197,77	2 202 197,77	

⁸⁾ Skorygowanie o środki dotyczy określonego w art. 242 ustawy powiększenia o odpowiednie dla roku prognozy przychody wskazane w art. 217 ust. 2 ustawy. Skutki finansowe wyłączeń ograniczenia, o którym mowa w art. 242 ustawy, zawarte w innych ustawach należy ująć w objaśnieniach dołączanych do wieloletniej prognozy finansowej zgodnie z art. 226 ust. 2a ustawy.

Wyszczególnienie	Wskaźnik spłaty zobowiązań						
	Relacja określona po lewej stronie nierówności we wzorze, o którym mowa w art. 243 ust. 1 ustawy (po uwzględnieniu zobowiązań związku współtworzonego przez jednostkę samorządu terytorialnego oraz po uwzględnieniu ustawowych wyłączeń przypadających na dany rok) ^X	Relacja określona po prawej stronie nierówności we wzorze, o którym mowa w art. 243 ust. 1 ustawy, ustalona dla danego roku (wskaźnik jednoroczny) ^X		Dopuszczalny limit spłaty zobowiązań określony po prawej stronie nierówności we wzorze, o którym mowa w art. 243 ustawy, po uwzględnieniu ustawowych wyłączeń, obliczony w oparciu o plan 3 kwartału roku poprzedzającego pierwszy rok prognozy (wskaźnik ustalony w oparciu o średnią arytmetyczną z poprzednich lat) ^X	Dopuszczalny limit spłaty zobowiązań określony po prawej stronie nierówności we wzorze, o którym mowa w art. 243 ustawy, po uwzględnieniu ustawowych wyłączeń, obliczony w oparciu o wykonanie roku poprzedzającego pierwszy rok prognozy (wskaźnik ustalony w oparciu o średnią arytmetyczną z poprzednich lat) ^X	Informacja o spełnieniu wskaźnika spłaty zobowiązań określonego w art. 243 ustawy, po uwzględnieniu zobowiązań związku współtworzonego przez jednostkę samorządu terytorialnego oraz po uwzględnieniu ustawowych wyłączeń, obliczonego w oparciu o plan 3 kwartałów roku poprzedzającego rok budżetowy ^X	Informacja o spełnieniu wskaźnika spłaty zobowiązań określonego w art. 243 ustawy, po uwzględnieniu zobowiązań związku współtworzonego przez jednostkę samorządu terytorialnego oraz po uwzględnieniu ustawowych wyłączeń, obliczonego w oparciu o wykonanie roku poprzedzającego rok budżetowy ^X
Lp	8.1	8.2		8.3	8.3.1	8.4	8.4.1
2023	9,25%	-11,24%	-8,39%	14,38%	17,78%	TAK	TAK
2024	9,80%	1,18%	3,18%	11,29%	14,69%	TAK	TAK
2025	7,99%	14,04%	x	9,46%	12,86%	TAK	TAK
2026	7,24%	21,93%	x	7,31%	10,62%	TAK	TAK
2027	7,25%	28,00%	x	7,48%	10,79%	TAK	TAK
2028	7,85%	22,01%	x	9,39%	12,69%	TAK	TAK
2029	7,51%	16,00%	x	10,61%	13,91%	TAK	TAK
2030	7,16%	9,66%	x	13,13%	13,13%	TAK	TAK
2031	6,78%	9,26%	x	16,12%	16,12%	TAK	TAK
2032	6,37%	8,85%	x	17,27%	17,27%	TAK	TAK
2033	4,87%	8,48%	x	16,53%	16,53%	TAK	TAK
2034	4,35%	8,26%	x	14,61%	14,61%	TAK	TAK

Ustalona na lata 2022–2025 relacja z art. 243 (poz. 8.3, 8.3.1, 8.4 i 8.4.1) została obliczona według średniej 7-letniej

Wyszczególnienie	Finansowanie programów, projektów lub zadań realizowanych z udziałem środków, o których mowa w art. 5 ust. 1 pkt 2 i 3 ustawy								
	Dochody bieżące na programy, projekty lub zadania finansowane z udziałem środków, o których mowa w art. 5 ust. 1 pkt 2 i 3 ustawy ^x	w tym:		Dochody majątkowe na programy, projekty lub zadania finansowane z udziałem środków, o których mowa w art. 5 ust. 1 pkt 2 i 3 ustawy	w tym:		Wydatki bieżące na programy, projekty lub zadania finansowane z udziałem środków, o których mowa w art. 5 ust. 1 pkt 2 i 3 ustawy ^x	w tym:	
		Dotacje i środki o charakterze bieżącym na realizację programu, projektu lub zadania finansowanego z udziałem środków, o których mowa w art. 5 ust. 1 pkt 2 ustawy ^x	w tym:		Dochody majątkowe na programy, projekty lub zadania finansowane z udziałem środków, o których mowa w art. 5 ust. 1 pkt 2 ustawy	w tym:		Wydatki bieżące na programy, projekty lub zadania finansowane z udziałem środków, o których mowa w art. 5 ust. 1 pkt 2 ustawy ^x	w tym:
			środki określone w art. 5 ust. 1 pkt 2 ustawy			środki określone w art. 5 ust. 1 pkt 2 ustawy			środki określone w art. 5 ust. 1 pkt 2 ustawy
Lp	9.1	9.1.1	9.1.1.1	9.2	9.2.1	9.2.1.1	9.3	9.3.1	9.3.1.1
2023	2 284 085,38	2 284 085,38	2 284 085,38	0,00	0,00	0,00	2 348 642,88	2 348 642,88	2 345 449,64
2024	0,00	0,00	0,00	802 299,00	802 299,00	802 299,00	0,00	0,00	0,00
2025	0,00	0,00	0,00	0,00	0,00	0,00	0,00	0,00	0,00
2026	0,00	0,00	0,00	0,00	0,00	0,00	0,00	0,00	0,00
2027	0,00	0,00	0,00	0,00	0,00	0,00	0,00	0,00	0,00
2028	0,00	0,00	0,00	0,00	0,00	0,00	0,00	0,00	0,00
2029	0,00	0,00	0,00	0,00	0,00	0,00	0,00	0,00	0,00
2030	0,00	0,00	0,00	0,00	0,00	0,00	0,00	0,00	0,00
2031	0,00	0,00	0,00	0,00	0,00	0,00	0,00	0,00	0,00
2032	0,00	0,00	0,00	0,00	0,00	0,00	0,00	0,00	0,00
2033	0,00	0,00	0,00	0,00	0,00	0,00	0,00	0,00	0,00
2034	0,00	0,00	0,00	0,00	0,00	0,00	0,00	0,00	0,00

Wyszczególnienie	Informacje uzupełniające o wybranych kategoriach finansowych									
	Wydatki majątkowe na programy, projekty lub zadania finansowane z udziałem środków, o których mowa w art. 5 ust. 1 pkt 2 i 3 ustawy	w tym:		Wydatki objęte limitem, o którym mowa w art. 226 ust. 3 pkt 4 ustawy	z tego:		Wydatki bieżące na pokrycie ujemnego wyniku finansowego samodzielnego publicznego zakładu opieki zdrowotnej	Wydatki na spłatę zobowiązań przejmowanych w związku z likwidacją lub przekształceniem samodzielnego publicznego zakładu opieki zdrowotnej	Kwota zobowiązań związku współtworzonego przez jednostkę samorządu terytorialnego przypadających do spłaty w danym roku budżetowym, podlegająca doliczeniu zgodnie z art. 244 ustawy ^x	Kwota zobowiązań wynikających z przejęcia przez jednostkę samorządu terytorialnego zobowiązań po likwidowanych i przekształcanych samorządowych osobach prawnych
		Wydatki majątkowe na programy, projekty lub zadania finansowane z udziałem środków, o których mowa w art. 5 ust. 1 pkt 2 ustawy	w tym:		bieżące	majątkowe				
			finansowane środkami określonymi w art. 5 ust. 1 pkt 2 ustawy							
Lp	9.4	9.4.1	9.4.1.1	10.1	10.1.1	10.1.2	10.2	10.3	10.4	10.5
2023	647 160,88	647 160,88	321 452,25	19 124 826,17	2 433 014,38	16 691 811,79	0,00	0,00	0,00	0,00
2024	1 262 883,07	1 262 883,07	802 299,00	8 530 019,57	86 049,50	8 443 970,07	0,00	0,00	0,00	0,00
2025	0,00	0,00	0,00	3 047 918,08	7 380,00	3 040 538,08	0,00	0,00	0,00	0,00
2026	0,00	0,00	0,00	1 381 695,36	0,00	1 381 695,36	0,00	0,00	0,00	0,00
2027	0,00	0,00	0,00	0,00	0,00	0,00	0,00	0,00	0,00	0,00
2028	0,00	0,00	0,00	0,00	0,00	0,00	0,00	0,00	0,00	0,00
2029	0,00	0,00	0,00	0,00	0,00	0,00	0,00	0,00	0,00	0,00
2030	0,00	0,00	0,00	0,00	0,00	0,00	0,00	0,00	0,00	0,00
2031	0,00	0,00	0,00	0,00	0,00	0,00	0,00	0,00	0,00	0,00
2032	0,00	0,00	0,00	0,00	0,00	0,00	0,00	0,00	0,00	0,00
2033	0,00	0,00	0,00	0,00	0,00	0,00	0,00	0,00	0,00	0,00
2034	0,00	0,00	0,00	0,00	0,00	0,00	0,00	0,00	0,00	0,00

Wyszczególnienie	Informacje uzupełniające o wybranych kategoriach finansowych											
	Splaty, o których mowa w poz. 5.1, wynikające wyłącznie z tytułu zobowiązań już zaciągniętych ^x	Wydatki zmniejszające dług ^x	w tym:					Wydatki z tytułu wymagalnych poręczeń i gwarancji ^x	Kwota wzrostu(+)/spadku(-) kwoty długu wynikająca z operacji niekasowych (m.in. umorzenia, różnice kursowe)	Wcześniejsza splata zobowiązań, wyłączona z limitu splaty zobowiązań, dokonywana w formie wydatków budżetowych	Wypuk papierów wartościowych, splaty rat kredytów i pożyczek wraz z należnymi odsetkami i dyskontem, odpowiednio emitowanych lub zaciągniętych do równowartości kwoty ubytku w wykonanych dochodach jednostki samorządu terytorialnego będącego skutkiem wystąpienia COVID-19 ^x	Wydatki bieżące podlegające wyłączeniu z limitu splaty zobowiązań ⁹⁾
			splata zobowiązań wymagalnych z lat poprzednich, innych niż w poz. 10.7.3 ^x	splata zobowiązań zaliczanych do tytułu dłużnego – kredyt i pożyczka ^x	w tym:		zobowiązań zaciągniętych po dniu 1 stycznia 2019 r. ^x					
					w tym:							
Lp	10.6	10.7	10.7.1	10.7.2	10.7.2.1	10.7.2.1.1	10.7.3	10.8	10.9	10.10	10.11	
2023	1 123 800,00	0,00	0,00	0,00	0,00	0,00	0,00	0,00	0,00	0,00	0,00	
2024	1 206 968,00	0,00	0,00	0,00	0,00	0,00	0,00	0,00	x	0,00	0,00	
2025	971 707,36	0,00	0,00	0,00	0,00	0,00	0,00	0,00	x	0,00	0,00	
2026	1 074 684,00	0,00	0,00	0,00	0,00	0,00	0,00	0,00	x	0,00	0,00	
2027	1 189 894,00	0,00	0,00	0,00	0,00	0,00	0,00	0,00	x	0,00	0,00	
2028	939 432,00	0,00	0,00	0,00	0,00	0,00	0,00	0,00	x	0,00	0,00	
2029	841 200,00	0,00	0,00	0,00	0,00	0,00	0,00	0,00	x	0,00	0,00	
2030	639 888,45	0,00	0,00	0,00	0,00	0,00	0,00	0,00	x	0,00	0,00	
2031	0,00	0,00	0,00	0,00	0,00	0,00	0,00	0,00	x	0,00	0,00	
2032	0,00	0,00	0,00	0,00	0,00	0,00	0,00	0,00	x	0,00	0,00	
2033	0,00	0,00	0,00	0,00	0,00	0,00	0,00	0,00	x	0,00	0,00	
2034	0,00	0,00	0,00	0,00	0,00	0,00	0,00	0,00	x	0,00	0,00	

⁹⁾ W pozycji należy ująć kwoty wydatków bieżących, o które zostają pomniejszone wydatki bieżące budżetu przy wylczeniu limitu splaty zobowiązań określonego po prawej stronie nierówności we wzorze, o którym mowa w art. 243 ustawy, na podstawie odrębnych ustaw, bez wydatków bieżących na obsługę długu. W szczególności należy ująć wydatki poniesione w celu realizacji zadań związanych z przeciwdziałaniem COVID-19.

* Informacje zawarte w tej części wieloletniej prognozy finansowej, w tym o spełnieniu relacji określonej w art. 243 ustawy zostaną automatycznie wygenerowane przez aplikację wskazaną przez Ministra Finansów, o której mowa w § 4 ust. 1, na podstawie danych historycznych oraz prognozowanych przez jednostkę samorządu terytorialnego. Automatyczne wylczenia danych na podstawie wartości historycznych i prognozowanych przez jednostkę samorządu terytorialnego dotyczą w szczególności także pozycji 8.3 – 8.3.1 i pozycji z sekcji 12.

^x - pozycje oznaczone symbolem „x” sporządza się na okres prognozy kwoty długu, zgodnie z art. 227 ust. 2 ustawy. Okres ten nie podlega wydłużeniu w sytuacji planowania wydatków z tytułu niewymagalnych poręczeń i gwarancji. W przypadku planowania wydatków z tytułu niewymagalnych poręczeń i gwarancji w okresie dłuższym niż okres, na który zaciągnięto oraz planuje się zaciągnąć zobowiązania dłużne, informację o wydatkach z tytułu niewymagalnych poręczeń i gwarancji, wykraczających poza wspomniany okres, należy zamieścić w objaśnieniach do wieloletniej prognozy finansowej.

Przedsięwzięcia WPF

załącznik nr 2 do
uchwały nr Uchwała Nr/2023 Rady Gminy Lelów z dnia 2 marca 2023 r.
z dnia 2023-03-02

kwoty w zł

L.p.	Nazwa i cel	Jednostka odpowiedzialna lub koordynująca	Okres realizacji		Łączne nakłady finansowe	Limit 2023	Limit 2024	Limit 2025	Limit 2026	Limit zobowiązań
			Od	Do						
1	Wydatki na przedsięwzięcia-ogółem (1.1+1.2+1.3)				32 421 555,06	19 124 826,17	8 530 019,57	3 047 918,08	1 381 695,36	32 084 459,18
1.a	- wydatki bieżące				2 717 416,31	2 433 014,38	86 049,50	7 380,00	0,00	2 526 443,88
1.b	- wydatki majątkowe				29 704 138,75	16 691 811,79	8 443 970,07	3 040 538,08	1 381 695,36	29 558 015,30
1.1	Wydatki na programy, projekty lub zadania związane z programami realizowanymi z udziałem środków, o których mowa w art.5 ust.1 pkt 2 i 3 ustawy z dnia 27 sierpnia 2009.r. o finansach publicznych (Dz.U.Nr 157, poz.1240,z późn.zm.), z tego:				4 504 810,38	2 995 803,76	1 262 883,07	0,00	0,00	4 258 686,83
1.1.1	- wydatki bieżące				2 538 139,31	2 348 642,88	0,00	0,00	0,00	2 348 642,88
1.1.1.1	E-dukcja w Szkole Podstawowej w Lelowie -	Urząd Gminy	2021	2023	301 169,57	111 673,14	0,00	0,00	0,00	111 673,14
1.1.1.2	Projekt pn."Placówka wsparcia dziennego szansą rozwoju dzieci i młodzieży w Gminie Lelów" -	Urząd Gminy	2022	2023	1 225 729,85	1 225 729,85	0,00	0,00	0,00	1 225 729,85
1.1.1.3	Projekt pn."Szczęśliwi seniorzy w Klubie Seniora Pięknego Wieku w Drochlinie z Gminy Lelów" -	Urząd Gminy	2022	2023	990 926,64	990 926,64	0,00	0,00	0,00	990 926,64
1.1.1.4	Poprawa dostępności do usług publicznych świadczonych przez Urząd Gminy w Lelowie dla osób ze szczególnymi potrzebami -	Urząd Gminy	2022	2023	20 313,25	20 313,25	0,00	0,00	0,00	20 313,25
1.1.2	- wydatki majątkowe				1 966 671,07	647 160,88	1 262 883,07	0,00	0,00	1 910 043,95
1.1.2.1	Projekt "Cyfrowa Gmina Lelów" -	Urząd Gminy	2022	2023	143 820,00	133 820,00	0,00	0,00	0,00	133 820,00
1.1.2.2	Przebudowa infrastruktury drogowej na terenie gminy Lelów obejmująca drogę w m. Drochlin do placówki Senior+ -	Urząd Gminy	2022	2024	485 368,58	0,00	479 833,58	0,00	0,00	479 833,58
1.1.2.3	Przebudowa infrastruktury drogowej na terenie gminy Lelów obejmująca drogę w m. Lelów, ul. Źródłana -	Urząd Gminy	2019	2024	797 084,49	0,00	783 049,49	0,00	0,00	783 049,49
1.1.2.4	Poprawa dostępności do usług publicznych świadczonych przez Urząd Gminy w Lelowie dla osób ze szczególnymi potrzebami -	Urząd Gminy	2022	2023	540 398,00	513 340,88	0,00	0,00	0,00	513 340,88
1.2	Wydatki na programy, projekty lub zadania związane z umowami partnerstwa publiczno- prywatnego, z tego:				0,00	0,00	0,00	0,00	0,00	0,00
1.2.1	- wydatki bieżące				0,00	0,00	0,00	0,00	0,00	0,00
1.2.2	- wydatki majątkowe				0,00	0,00	0,00	0,00	0,00	0,00
1.3	Wydatki na programy, projekty lub zadania pozostałe (inne niż wymienione w pkt 1.1 i 1.2),z tego				27 916 744,68	16 129 022,41	7 267 136,50	3 047 918,08	1 381 695,36	27 825 772,35
1.3.1	- wydatki bieżące				179 277,00	84 371,50	86 049,50	7 380,00	0,00	177 801,00
1.3.1.1	Sporządzenie miejscowego planu zagospodarowania przestrzennego dla części terenów Gminy Lelów -	URZĄD GMINY LEŁÓW	2023	2024	120 540,00	48 216,00	72 324,00	0,00	0,00	120 540,00
1.3.1.2	System FINN e-Zamówienia Publiczne -	Urząd Gminy	2022	2024	10 332,00	4 428,00	4 428,00	0,00	0,00	8 856,00
1.3.1.3	Przeprowadzenie audytu wewnętrznego w Gminie Lelów -	URZĄD GMINY LEŁÓW	2023	2024	11 505,00	9 587,50	1 917,50	0,00	0,00	11 505,00
1.3.1.4	Umowa na obsługę w ramach wsparcia procesu zarządzania energią i zakupu grupowego energii elektrycznej -	URZĄD GMINY LEŁÓW	2023	2025	36 900,00	22 140,00	7 380,00	7 380,00	0,00	36 900,00
1.3.2	- wydatki majątkowe				27 737 467,68	16 044 650,91	7 181 087,00	3 040 538,08	1 381 695,36	27 647 971,35
1.3.2.1	Przebudowa i rozbudowa oczyszczalni ścieków w Gminie Lelów II etap -	URZĄD GMINY LEŁÓW	2023	2026	5 950 311,00	30 750,00	1 749 615,00	2 788 250,64	1 381 695,36	5 950 311,00

L.p.	Nazwa i cel	Jednostka odpowiedzialna lub koordynująca	Okres realizacji		Łączne nakłady finansowe	Limit 2023	Limit 2024	Limit 2025	Limit 2026	Limit zobowiązań
			Od	Do						
1.3.2.2	Poprawa dostępności do usług publicznych świadczonych przez Urząd Gminy w Lelowie dla osób ze szczególnymi potrzebami -	Urząd Gminy	2022	2023	0,00	0,00	0,00	0,00	0,00	0,00
1.3.2.3	Budowa Przedszkola Gminnego w Lelowie -	Urząd Gminy	2022	2024	9 565 800,00	4 094 328,00	5 431 472,00	0,00	0,00	9 525 800,00
1.3.2.4	Przebudowa drogi gminnej nr 689034S na odcinku Nakło - Gródek -	Urząd Gminy	2022	2024	3 719 150,00	3 719 150,00	0,00	0,00	0,00	3 719 150,00
1.3.2.5	Przebudowa drogi gminnej nr 689011S w miejscowości Lelów ul. Żwirkowskiego -	Urząd Gminy	2022	2024	3 756 050,00	3 756 050,00	0,00	0,00	0,00	3 756 050,00
1.3.2.6	Rozbudowa i przebudowa budynku remizy OSP Lelów Zbyczyce na cele społeczne - Rozbudowa i przebudowa budynku remizy OSP Lelów Zbyczyce na cele społeczne	Urząd Gminy	2015	2023	1 600 000,00	1 581 273,00	0,00	0,00	0,00	1 581 273,00
1.3.2.7	Przebudowa drogi gminnej nr 689025 S w m. Celiny -	Urząd Gminy	2019	2023	712 352,33	689 843,00	0,00	0,00	0,00	689 843,00
1.3.2.8	Ułożenie nakładki asfaltowej na drodze gminnej nr 689027 S w m. Celiny-Drochlin -	Urząd Gminy	2022	2023	140 000,00	138 740,00	0,00	0,00	0,00	138 740,00
1.3.2.9	Przebudowa drogi wewnętrznej przy świetlicy wiejskiej w m. Skrajniwa -	Urząd Gminy	2022	2023	87 000,00	80 000,00	0,00	0,00	0,00	80 000,00
1.3.2.10	Przebudowa istniejącej sieci wodociągowej wraz z przyłączami i budowa nowego odcinka sieci wodociągowej realizowanej w ramach zadania w miejscowości Lelów, ul. Żwirkowskiego -	LELÓW	2023	2025	2 206 804,35	1 954 516,91	0,00	252 287,44	0,00	2 206 804,35

Załącznik Nr 3 do Uchwały Nr .../2023 Wójta Gminy Lelów z dnia 2 marca 2023 r.
w sprawie zmiany Wieloletniej Prognozy Finansowej Gminy Lelów na lata 2023-2034

Uzasadnienia do zmian w Wieloletniej Prognozie Finansowej Gminy Lelów na lata 2023-2034

Zmiany w Wieloletniej Prognozie Finansowej Gminy Lelów na lata 2023-2034 wynikają ze zmian po stronie dochodów i wydatków. Zmiany w planach dochodów i wydatków w okresie od 14 lutego do

2 marca 2023 r. zostały określone w podjętych zarządzeniach oraz uchwale w sprawie zmian w budżecie.

Plan dochodów na 13.02.2023 r.: 36.907.802,56 zł

Zmiana: + 169.913,77 zł

Plan dochodów na 2.03.2023 r.: 37.077.716,33 zł, w tym: - dochody bieżące: 25.331.909,93 zł, - dochody majątkowe: 11.745.806,40 zł

Zgodnie z podjętymi zmianami w w/w okresie dochody zwiększono o 419.913,77 zł, zmniejszono o 250.000,00 zł.

1. Dochody bieżące (zwiększenia) w kwocie 394.913,77 zł:

- zwiększa się dochody w związku z otrzymaniem środków z Funduszu Pomocy z przeznaczeniem na realizację dodatkowych zadań oświatowych związanych z kształceniem, wychowaniem i opieką nad dziećmi i uczniami będącymi obywatelami Ukrainy: 29.435,00 zł,

- zwiększa się dochody w związku z planowanym zwrotem podatku VAT z Urzędu Skarbowego w ramach planowanej do realizacji inwestycji pn. "Przebudowa istniejącej sieci wodociągowej wraz z przyłączami i budowa nowego odcinka sieci wodociągowej realizowanej w ramach zadania w miejscowości Lelów, ul. Żwirkowskiego": 365.478,77 zł

2. Dochody majątkowe (zwiększenia) w kwocie 25.000,00 zł:

- zwiększa się dochody majątkowe w ramach otrzymanego grantu w projekcie „Dostępny samorząd - granty”, realizowanego w ramach Programu Operacyjnego Wiedza Edukacja Rozwój 2014-2020, Oś Priorytetowa II Efektywne polityki publiczne dla rynku pracy, gospodarki i edukacji, Działanie 2.18 Wysokiej jakości usługi administracyjne. Grant dotyczy realizowanej inwestycji pn. „Poprawa dostępności do usług publicznych świadczonych przez Urząd Gminy w Lelowie dla osób ze szczególnymi potrzebami”: 25.000,00 zł.

3. Dochody majątkowe (zmniejszenia) w kwocie 250.000,00 zł:

- zmniejsza się dochody majątkowe w ramach planowanych środków z państwowych funduszy celowych na finansowanie lub dofinansowanie kosztów realizacji inwestycji i zakupów inwestycyjnych jednostek sektora finansów publicznych - dotyczy zadania pn. „Poprawa dostępności do usług publicznych świadczonych przez Urząd Gminy w Lelowie dla osób ze szczególnymi potrzebami”: 250.000,00 zł

Plan wydatków na 13.02.2023 r.: 43.507.729,40 zł

Zmiana: + 19.964.011,54 zł

Plan wydatków na 2.03.2023 r.: 45.471.740,94 zł, w tym: - wydatki bieżące: 28.233.940,49 zł, - wydatki majątkowe: 17.237.800,45 zł.

W 2023 r. wprowadza się do przedsięwzięć wieloletnich zadanie majątkowe w Dziale 010 Rolnictwo i łowiectwo, Rozdziale 01043 Infrastruktura wodociągowa wsi pn. „Przebudowa istniejącej sieci wodociągowej wraz z przyłączami i budowa nowego odcinka sieci wodociągowej realizowanej w ramach zadania w miejscowości Lelów, ul. Żwirkowskiego” o łącznej wartości 2.206.804,35 zł. Zadanie będzie realizowane w latach 2023-2025 w ramach planowanej do zaciągnięcia w 2023 r. pożyczki z WFOŚiGW (1.351.834,33 zł), kredytu (150.203,81 zł) oraz środków własnych gminy.

W 2023 r. zwiększa się przychody budżetu Gminy Lelów o kwotę 1.969.097,77 zł, w tym z tytułu:
- zaciągniętych pożyczek i kredytów na rynku krajowym o kwotę 1.794 097,77 zł
- spłaty pożyczek i kredytów udzielonych ze środków publicznych o kwotę 175 000,00 zł.

Łączna kwota planowanych przychodów budżetu Gminy na rok 2023 wyniesie 9.692.824,61 zł.

W 2023 r. zwiększa się rozchody budżetu Gminy Lelów o kwotę 175.000,00 zł, w tym z tytułu:
- udzielonych pożyczek i kredytów o kwotę 175 000,00 zł.

Łączna kwota planowanych rozchodów budżetu Gminy na rok 2023 wyniesie 1.298.800,00 zł.

Deficyt budżetowy ulega zwiększeniu o kwotę 1.794.097,77 zł, tj. do kwoty 8.394.024,61 zł zostanie pokryty przychodami z:

- kredytów w kwocie 2.335.954,28 zł,
- pożyczek w kwocie 1.351.834,33 zł,
- wolnych środków, o których mowa w art. 217 ust. 2 pkt 6 ustawy o finansach publicznych w kwocie 4.681.236,00 zł
- spłaty pożyczek i kredytów udzielonych ze środków publicznych w kwocie 25.000,00 zł.

W wyniku wprowadzonych zmian różnica między dochodami a wydatkami bieżącymi w 2023 r. uległa zmianie (zmniejszeniu) i wyniosła: 2.902.030,56 zł.

Skutkiem wprowadzenia w 2023 r. przychodów z tytułu zaciągniętych pożyczek i kredytów na rynku krajowym w kwocie 1.794 097,77 zł jest zmiana kwoty długu w latach 2023-2034, która będzie przedstawiała się następująco:

2023: 11.675.362,42 zł

2024: 13.155.908,42 zł

2025: 12.161.200,42 zł

2026: 11.050.516,42 zł

2027: 9.776.622,42 zł

2028: 8.309.190,42 zł

2029: 6.831.990,42 zł

2030: 5.340.101,97 zł

2031: 3.840.101,97 zł

2032: 2.340.101,97 zł

2033: 1.144.587,97 zł

2034: 0,00 zł

W latach 2023-2034 została zachowana relacja, o której mowa w art. 243 ustawy z dnia 27 sierpnia 2009 r. o finansach publicznych.

Zmiany w przedsięwzięciach:

I. Wydatki na programy, projekty lub zadania związane z programami realizowanymi z udziałem środków, o których mowa w art.5 ust.1 pkt. 2 i 3 ustawy z dnia 27 sierpnia 2009 r. o finansach publicznych (zał. Nr 2 – Wykaz przedsięwzięć do WPF)

Wydatki bieżące:

1. Wprowadza się zadanie bieżące pn. „Poprawa dostępności do usług publicznych świadczonych przez Urząd Gminy w Lelowie dla osób ze szczególnymi potrzebami” w łącznej kwocie 20.313,25 zł. Zadanie jest finansowane z otrzymanego grantu w projekcie „Dostępny samorząd - granty”, realizowanego w ramach Programu Operacyjnego Wiedza Edukacja Rozwój 2014-2020, Oś Priorytetowa II Efektywne polityki publiczne dla rynku pracy, gospodarki i edukacji, Działanie 2.18 Wysokiej jakości usługi administracyjne. Środki na realizację w/w zadania Gmina otrzymała w 2022 r.

Wydatki majątkowe:

1. Wprowadza się przedsięwzięcie wieloletnie pn. „Poprawa dostępności do usług publicznych świadczonych przez Urząd Gminy w Lelowie dla osób ze szczególnymi potrzebami” o łącznych nakładach w wysokości 540.398,00 zł. Zadanie jest dofinansowane z przyznanego grantu w projekcie „Dostępny samorząd - granty”, realizowanego w ramach Programu Operacyjnego Wiedza Edukacja Rozwój 2014-2020, Oś Priorytetowa II Efektywne polityki publiczne dla rynku pracy, gospodarki i edukacji, Działanie 2.18 Wysokiej jakości usługi administracyjne - w łącznej kwocie 229.686,75 zł. Środki na realizację w/w zadania Gmina częściowo otrzymała w 2022 r. (204.686,75 zł). W 2022 r. poniesiono wydatki na opracowanie dokumentacji projektowej oraz częściowo na elementy informatyczne strony internetowej (łącznie kwota 27.057,12 zł). Limit wydatków w 2023 r. oraz limit zobowiązań to 513.340,88 zł. W br. gmina uzyska także pozostałą część grantu, tj. 25.000,00 zł.

I. Wydatki na programy, projekty lub zadania pozostałe (inne niż wymienione w pkt 1.1 i 1.2) (zał. Nr 2 – Wykaz przedsięwzięć do WPF):

Wydatki bieżące:

1. Łączne nakłady finansowe, limit zobowiązań na realizację zadania bieżącego pn. "Sporządzenie miejscowego planu zagospodarowania przestrzennego dla części terenów Gminy Lelów" uległy zwiększeniu o kwotę 20.540,00 zł, tj. do kwoty 120.540,00 zł. W związku z harmonogramem prowadzenia prac projektowych i czynności formalno-prawnych limity wydatków w 2023 r. oraz 2024 r. uległy zmianie i kształtują się

następująco: limit wydatków w 2023 r.: 48.216,00 zł, limit wydatków w 2024 r.: 72.324,00 zł. Zadanie jest realizowane w ramach środków własnych.

2. Wprowadza się zadanie bieżące pn. "Przeprowadzenie audytu wewnętrznego w Gminie Lelów" w łącznej kwocie 11.505,00 zł. Limit wydatków w 2023 r. to kwota 9.587,50 zł, w 2024 r. 1.917,50 zł. Limit zobowiązań to 11.505,00 zł. Zadanie będzie realizowane w ramach środków własnych.

3. Wprowadza się zadanie bieżące pn. "Umowa na obsługę w ramach wsparcia procesu zarządzania energią i zakupu grupowego energii elektrycznej" w łącznej kwocie 36.900,00 zł. Limit wydatków w 2023 r. to kwota 22.140,00 zł, w 2024 r.: 7.380,00 zł, w 2025 r.: 7.380,00 zł. Limit zobowiązań to 36.900,00 zł. Zadanie będzie realizowane w ramach środków własnych.

Wydatki majątkowe:

1. W związku ze zmianą klasyfikacji budżetowej wydatków dotyczących realizacji zadania pn. „Poprawa dostępności do usług publicznych świadczonych przez Urząd Gminy w Lelowie dla osób ze szczególnymi potrzebami” (ujęcie zadania w programach unijnych) zmniejszeniu ulegają łączne nakłady finansowe w/w przedsięwzięcia w kwocie 552.098,00 zł, limit wydatków w 2023 r. w kwocie 532.098,00 zł oraz limit zobowiązań w kwocie 532.098,00 zł. Zadanie zostało wykazane w poz. 1.1.2 Załącznika Nr 2 - Wykaz przedsięwzięć do WPF.

2. Łączne nakłady finansowe, limit wydatków w 2023 r. oraz limit zobowiązań na realizację zadania majątkowego pn. "Przebudowa drogi gminnej nr 689034 S na odcinku Nakło - Gródek" uległy zmniejszeniu o kwotę 18.100,00 zł, tj. do kwoty 3.719.150,00 zł. Zadanie jest dofinansowywane środkami z Rządowego Funduszu Polski Ład: Program Inwestycji Strategicznych w kwocie 3.500.000,00 zł.

3. Łączne nakłady finansowe, limit wydatków w 2023 r. oraz limit zobowiązań na realizację zadania majątkowego pn. "Przebudowa drogi gminnej nr 689011 S w miejscowości Lelów, ul. Żwirkowskiego" uległy zwiększeniu o kwotę 18.800,00 zł, tj. do kwoty 3.756.050,00 zł. Zadanie jest dofinansowywane środkami z Rządowego Funduszu Polski Ład: Program Inwestycji Strategicznych w kwocie 3.465.000,00 zł.

4. Wprowadza się do przedsięwzięć wieloletnich zadania pn. „Przebudowa istniejącej sieci wodociągowej wraz z przyłączami i budowa nowego odcinka sieci wodociągowej realizowanej w ramach zadania w miejscowości Lelów, ul. Żwirkowskiego” w łącznej kwocie 2.206.804,35 zł. Zadanie planowane jest do realizacji w latach 2023-2025. Limit wydatków w 2023 r. to 1.954.516,91 zł, 2025 r.: 252.287,44 zł. Limit zobowiązań to kwota 2.206.804,35 zł. Zadanie będzie realizowane ze środków własnych oraz planowanej do zaciągnięcia pożyczki i kredytu w kwocie 1.502.038,14 zł.

W wyniku dokonanych zmian wydatki objęte limitem, o których mowa w art. 226 ust. 3 pkt 4 ustawy (poz. 10.1) uległy następującym zmianom:

- w 2023 r. zwiększenie o kwotę 1.956.716,54 zł, tj. do kwoty 19.124.826,17 zł.
- w 2024 r. zwiększenie o kwotę 61.621,50 zł, tj. do kwoty 8.530.019,57 zł.
- w 2025 r. zwiększenie o kwotę 259.667,44 zł, tj. do kwoty 3.047.918,08 zł.

Dochody na zadania finansowane z udziałem środków, o których mowa w art. 5 ust. 1 pkt. 2 i 3 ustawy (poz. 9.1 + 9.2) nie uległy zmianom.

Wydatki na zadania finansowane z udziałem środków, o których mowa w art. 5 ust. 1 pkt. 2 i 3 ustawy (poz. 9.3

+ 9.4) wzrosły w 2023 r. o 533.654,13 zł, tj. do kwoty 2.995.803,76 zł.

Łączne nakłady finansowe przedsięwzięć wieloletnich wyniosły 32.421.555,06 zł, limit wydatków w 2023 r. to kwota 19.124.826,17 zł, w 2024 r.: 8.530.019,57 zł, w 2025 r.: 3.047.918,08 zł, 2026 r.: 1.381.695,36 zł. Limit zobowiązań wyniósł: 32.084.459,18 zł.

UCHWAŁA NR/2023
RADY GMINY LEŁÓW
z dnia 2 marca 2023 r.
w sprawie zmian w budżecie gminy na 2023 r.

Na podstawie art.18 ust.2 pkt 4, art.51 ust.1, art. 58 ustawy z dnia 8 marca 1990 r. o samorządzie gminnym (t.j. Dz. U. z 2023 r. poz. 40) art. 212, art.214, art.215, art.216, art.217, art.233 ustawy z dnia 27 sierpnia 2009 r. o finansach publicznych (t.j. Dz.U. z 2022 r. poz. 1634 ze zm.), art. 3 ustawy z dnia 13 listopada 2003 r. o dochodach jednostek samorządu terytorialnego (t.j. Dz. U. z 2022 r. poz. 2267),

Rada Gminy Lełów uchwała:

§ 1. 1. Zwiększa się dochody budżetu Gminy o kwotę 390 478,77 zł, w tym:

- 1) dochody bieżące w wysokości: 365 478,77 zł;
- 2) dochody majątkowe w wysokości: 25 000,00 zł, zgodnie z załącznikiem Nr 1 do niniejszej uchwały.

2. Zmniejsza się dochody budżetu Gminy o kwotę **250 000,00 zł**, w tym dochody majątkowe w wysokości 250 000,00 zł, zgodnie z załącznikiem Nr 1 do niniejszej uchwały.

3. Łączna kwota planowanych dochodów budżetu Gminy, po wprowadzeniu zmiany, o której mowa w ust.1 i 2 wynosi: **37 077 716,33 zł**, z tego:

- 1) dochody bieżące w wysokości: 25 331 909,93 zł;
- 2) dochody majątkowe w wysokości: 11 745 806,40 zł.

§ 2. 1. Zwiększa się wydatki budżetu Gminy o kwotę 2 538 698,54 zł, w tym:

- 1) wydatki bieżące w wysokości: 52 040,75 zł;
- 2) wydatki majątkowe w wysokości: 2 486 657,79 zł, zgodnie z załącznikiem Nr 2 do niniejszej uchwały.

2. Zmniejsza się wydatki budżetu Gminy o kwotę **604 122,00 zł**, w tym:

- 1) wydatki bieżące w wysokości: 53 924,00 zł;
- 2) wydatki majątkowe w wysokości: 550 198,00 zł, zgodnie z załącznikiem Nr 2 do niniejszej uchwały.

3. Łączna kwota planowanych wydatków budżetu Gminy, po wprowadzeniu zmiany, o której mowa w ust.1 i 2 wynosi: **45 471 740,94 zł**, z tego:

- 1) wydatki bieżące w wysokości: 28 233 940,49 zł;
- 2) wydatki majątkowe w wysokości: 17 237 800,45 zł.

§ 3. Wprowadza się do budżetu gminy zadanie majątkowe w Dziale 010 Rolnictwo i łowiectwo, Rozdziale 01043 Infrastruktura wodociągowa wsi pn. „Przebudowa istniejącej sieci wodociągowej wraz z przyłączami i budowa nowego odcinka sieci wodociągowej realizowanej w ramach zadania w miejscowości Lełów, ul. Żwirkowskiego”.

§ 4. 1. Zwiększa się przychody z tytułu zaciągniętych pożyczek i kredytów na rynku krajowym o kwotę 1 794 097,77 zł, zgodnie z załącznikiem Nr 5 do niniejszej uchwały.

2. Zwiększa się przychody z tytułu spłaty pożyczek i kredytów udzielonych ze środków publicznych o kwotę 175 000,00 zł, zgodnie z załącznikiem Nr 5 do niniejszej uchwały.

3. Ustala się łączną kwotę planowanych przychodów budżetu Gminy na rok 2023 w wysokości 9 692 824,61 zł.

4. Zwiększa się rozchody z tytułu udzielonych pożyczek i kredytów o kwotę 175 000,00 zł, zgodnie z załącznikiem Nr 5 do niniejszej uchwały.

5. Ustala się łączną kwotę planowanych rozchodów budżetu Gminy na rok 2023 w wysokości 1 298 800,00 zł.

6. Deficyt budżetowy w kwocie 8 394 024,61 zł zostanie pokryty przychodami z kredytów w kwocie 2 335 954,28 zł, przychodami z pożyczek w kwocie 1 351 834,33 zł, przychodami z wolnych środków, o których mowa w art. 217 ust. 2 pkt 6 ustawy o finansach publicznych w kwocie 4 681 236,00 zł oraz przychodami z tytułu spłaty pożyczek i kredytów udzielonych ze środków publicznych w kwocie 25 000,00 zł.

§ 5. W uchwale Nr LIV/369/2022 Rady Gminy Lełów z dnia 29 grudnia 2022 r. w sprawie uchwalenia budżetu Gminy Lełów na 2023 r. wprowadza się zmiany:

1. Załącznik nr 7 do uchwały otrzymuje brzmienie określone w załączniku nr 3 do niniejszej uchwały.
2. Załącznik nr 8 do uchwały otrzymuje brzmienie określone w załączniku nr 4 do niniejszej uchwały.

§ 6. Wykonanie uchwały powierza się Wójtowi Gminy Lelów.

§ 7. Uchwała podlega publikacji w Dzienniku Urzędowym Województwa Śląskiego.

§ 8. Uchwała wchodzi w życie z dniem podjęcia.

Przewodniczący Rady Gminy Lelów

Władysław Jaworski

**Objaśnienia do Uchwały Nr/2023 Rady Gminy Lelów
z dnia 2 marca 2023 r. w sprawie zmian w budżecie gminy na 2023 r.**

Dotyczy § 1

1. Zwiększyć dochody bieżące gminy o kwotę 365 478,77 zł:

1.1

W dziale 758 – Różne rozliczenia **365 478,77**

Rozdziale 75814 – Różne rozliczenia finansowe **365 478,77**

zwiększa się dochody bieżące w związku z planowanym zwrotem podatku VAT z Urzędu Skarbowego w ramach planowanej do realizacji inwestycji pn. Przebudowa istniejącej sieci wodociągowej wraz z przyłączami i budowa nowego odcinka sieci wodociągowej realizowanej w ramach zadania w miejscowości Lelów, ul. Żwirkowskiego. 365 478,77

Zgodnie z załącznikiem Nr 1

2. Zwiększyć dochody majątkowe gminy o kwotę 25 000,00 zł:

2.1

W dziale 750 – Administracja publiczna **25 000,00**

Rozdziale 75095 – Pozostała działalność **25 000,00**

zwiększa się dochody majątkowe w ramach otrzymanego grantu w projekcie „Dostępny samorząd - granty”, realizowanego w ramach Programu Operacyjnego Wiedza Edukacja Rozwój 2014-2020, Oś Priorytetowa II Efektywne polityki publiczne dla rynku pracy, gospodarki i edukacji, Działanie 2.18 Wysokiej jakości usługi administracyjne. Grant dotyczy realizowanej inwestycji pn. „Poprawa dostępności do usług publicznych świadczonych przez Urząd Gminy w Lelowie dla osób ze szczególnymi potrzebami”. 25 000,00

Zgodnie z załącznikiem Nr 1

3. Zmniejszyć dochody majątkowe gminy o kwotę 250 000,00 zł:

3.1

W dziale 750 – Administracja publiczna **250 000,00**

Rozdziale 75095 – Pozostała działalność **250 000,00**

zmniejsza się dochody majątkowe w ramach planowanych do otrzymania środków z państwowych funduszy celowych na finansowanie lub dofinansowanie kosztów realizacji inwestycji i zakupów inwestycyjnych jednostek sektora finansów publicznych - dotyczy zadania pn. „Poprawa dostępności do usług publicznych świadczonych przez Urząd Gminy w Lelowie dla osób ze szczególnymi potrzebami”. Dochody na realizację w/w zadania Gmina Lelów otrzymała w 2022 r. 250 000,00

Zgodnie z załącznikiem Nr 1

Dotyczy § 2

1. Zwiększyć wydatki bieżące gminy o kwotę 52 040,75 zł:

1.1

W dziale 750 – Administracja publiczna **52 040,75**

Rozdziale 75023 – Urzędy gmin (miast i miast na prawach powiatu) **9 587,50**

zwiększa się plan wydatków bieżących w ramach wynagrodzeń bezosobowych z przeznaczeniem na przeprowadzenie audytu wewnętrznego w Gminie Lelów. Audyt będzie realizowany w dwóch latach 2023-2024. 9 587,50

Rozdziale 75095 – Pozostała działalność **42 453,25**

- zwiększa się plan wydatków bieżących z przeznaczeniem na realizację zadania pn. „Poprawa dostępności do usług publicznych świadczonych przez Urząd Gminy w Lelowie

dla osób ze szczególnymi potrzebami”, finansowanego z udziałem środków unijnych.	20 313,25
- zwiększa się plan wydatków bieżących dotyczących przeprowadzenia procedury przetargowej na zakup energii elektrycznej na okres lipiec 2023 - grudzień 2025 wraz z kosztami obsługi w 2023 r.	22 140,00

Zgodnie z załącznikiem Nr 2

2. Zmniejszyć wydatki bieżące gminy o kwotę 53 924,00 zł:

2.1

W dziale 710 – Działalność usługowa	31 784,00
Rozdziale 71004 – Plany zagospodarowania przestrzennego	31 784,00
zmniejsza się plan wydatków bieżących związanych ze sporządzeniem miejscowego planu zagospodarowania przestrzennego dla części terenów Gminy Lelów. Planowane wyższe wydatki w 2023 r. zostały przesunięte na 2024 r.	31 784,00

2.2

W dziale 900 – Gospodarka komunalna i ochrona środowiska	22 140,00
Rozdziale 90015 – Oświetlenie ulic, placów i dróg	22 140,00
zmniejsza się plan wydatków bieżących w ramach zakupu energii elektrycznej oświetlenia ulicznego z przeznaczenia na wydatki dotyczące przeprowadzenia procedury przetargowej na zakup energii elektrycznej na okres lipiec 2023 - grudzień 2025 wraz z kosztami obsługi w 2023 r.	22 140,00

Zgodnie z załącznikiem Nr 2

3. Zwiększyć wydatki majątkowe gminy o kwotę 2 486 657,79 zł:

3.1

W dziale 010 – Rolnictwo i leśnictwo	1 954 516,91
Rozdziale 01043 – Infrastruktura wodociągowa wsi	1 954 516,91
zwiększa się plan wydatków majątkowych z przeznaczeniem na realizację przedsięwzięcia wieloletniego pn. „Przebudowa istniejącej sieci wodociągowej wraz z przyłączami i budowa nowego odcinka sieci wodociągowej realizowanej w ramach zadania w miejscowości Lelów, ul. Żwirkowski”. Zadanie planowane jest do realizacji w latach 2023-2025.	1 954 516,91

3.2

W dziale 600 – Transport i łączność	18 800,00
Rozdziale 60016 – Drogi publiczne gminne	18 800,00
zwiększa się plan wydatków majątkowych z przeznaczeniem na realizację przedsięwzięcia wieloletniego pn. „Przebudowa drogi gminnej nr 689011 S w miejscowości Lelów, ul. Żwirkowski”, finansowanego z udziałem środków z Rządowego Funduszu Polski Ład: Program Inwestycji Strategicznych.	18 800,00

3.3

W dziale 750 – Administracja publiczna	513 340,88
Rozdziale 75095 – Pozostała działalność	513 340,88
zwiększa się plan wydatków majątkowych z przeznaczeniem na realizację przedsięwzięcia wieloletniego pn. „Poprawa dostępności do usług publicznych świadczonych przez Urząd Gminy w Lelowie dla osób ze szczególnymi potrzebami”, finansowanego z udziałem środków unijnych (zmiana klasyfikacji budżetowej wydatków).	513 340,88

Zgodnie z załącznikiem Nr 2

4. Zmniejszyć wydatki majątkowe gminy o kwotę 550 198,00 zł:

4.1

W dziale 600 – Transport i łączność	18 100,00
Rozdziale 60016 – Drogi publiczne gminne	18 100,00

zmniejsza się plan wydatków majątkowych z przeznaczeniem na realizację przedsięwzięcia wieloletniego pn. „Przebudowa drogi gminnej nr 689034 S na odcinku Nakło - Gródek”, finansowanego z udziałem środków z Rządowego Funduszu Polski Ład: Program Inwestycji Strategicznych. 18 100,00

4.2

W dziale 750 – Administracja publiczna 532 098,00

Rozdziale 75095 – Pozostała działalność 532 098,00

zmniejsza się plan wydatków majątkowych z przeznaczeniem na realizację przedsięwzięcia wieloletniego pn. „Poprawa dostępności do usług publicznych świadczonych przez Urząd Gminy w Lelowie dla osób ze szczególnymi potrzebami” (zmiana klasyfikacji budżetowej wydatków – zadanie zostaje rozdzielone na część bieżącą oraz majątkową). 532 098,00

Zgodnie z załącznikiem Nr 2

Dochody budżetu Gminy Lelów w 2023 roku

Dział	Nazwa	Plan przed zmianą	Zmniejszenie	Zwiększenie	Plan po zmianach (5+6+7)
1	2	3	4	5	6
bieżące					
758	Różne rozliczenia	9 445 963,87	0,00	365 478,77	9 811 442,64
	w tym z tytułu dotacji i środków na finansowanie wydatków na realizację zadań finansowanych z udziałem środków, o których mowa w art. 5 ust. 1 pkt 2 i 3	0,00	0,00	0,00	0,00
	Wpływy z różnych dochodów - zwiększa się dochody bieżące w związku z planowanym zwrotem podatku VAT z Urzędu Skarbowego w ramach planowanej do realizacji inwestycji pn. Przebudowa istniejącej sieci wodociągowej wraz z przyłączami i budowa nowego odcinka sieci wodociągowej realizowanej w ramach zadania w miejscowości Lelów, ul. Żwirkowskiego	9 445 963,87	0,00	365 478,77	9 811 442,64
	bieżące razem:	24 966 431,16	0,00	365 478,77	25 331 909,93
	w tym z tytułu dotacji i środków na finansowanie wydatków na realizację zadań finansowanych z udziałem środków, o których mowa w art. 5 ust. 1 pkt 2 i 3	2 284 085,38	0,00	0,00	2 284 085,38
majątkowe					
750	Administracja publiczna	250 000,00	-250 000,00	25 000,00	25 000,00
	w tym z tytułu dotacji i środków na finansowanie wydatków na realizację zadań finansowanych z udziałem środków, o których mowa w art. 5 ust. 1 pkt 2 i 3	0,00	0,00	25 000,00	25 000,00
	Środki otrzymane z państwowych funduszy celowych na finansowanie lub dofinansowanie kosztów realizacji inwestycji i zakupów inwestycyjnych jednostek sektora finansów publicznych - zmniejsza się dochody majątkowe w ramach planowanych do otrzymania środków z państwowych funduszy celowych na finansowanie lub dofinansowanie kosztów realizacji inwestycji i zakupów inwestycyjnych jednostek sektora finansów publicznych - dotyczy zadania pn. „Poprawa dostępności do usług publicznych świadczonych przez Urząd Gminy w Lelowie dla osób ze szczególnymi potrzebami”	0,00	-250 000,00	0,00	-250 000,00
	Dotacje celowe w ramach programów finansowanych z udziałem środków europejskich oraz środków, o których mowa w art. 5 ust. 3 pkt 5 lit. a i b ustawy, lub płatności w ramach budżetu środków europejskich, realizowanych przez jednostki samorządu terytorialnego - zwiększa się dochody majątkowe w ramach otrzymanego grantu w projekcie „Dostępny samorząd - granty”, realizowanego w ramach Programu Operacyjnego Wiedza Edukacja Rozwój 2014-2020, Oś Priorytetowa II Efektywne polityki publiczne dla rynku pracy, gospodarki i edukacji, Działanie 2.18 Wysokiej jakości usługi administracyjne. Grant dotyczy realizowanej inwestycji pn. „Poprawa dostępności do usług publicznych świadczonych przez Urząd Gminy w Lelowie dla osób ze szczególnymi potrzebami”	0,00	0,00	25 000,00	25 000,00
	majątkowe razem:	11 970 806,40	-250 000,00	25 000,00	11 745 806,40
	w tym z tytułu dotacji i środków na finansowanie wydatków na realizację zadań finansowanych z udziałem środków, o których mowa w art. 5 ust. 1 pkt 2 i 3	0,00	0,00	25 000,00	25 000,00
Ogółem:		36 937 237,56	-250 000,00	390 478,77	37 077 716,33
	w tym z tytułu dotacji i środków na finansowanie wydatków na realizację zadań finansowanych z udziałem środków, o których mowa w art. 5 ust. 1	2 284 085,38	0,00	25 000,00	2 309 085,38

Dział	Rozdział	Nazwa	Plan	Z tego:															
				Wydatki bieżące	z tego:							Wydatki majątkowe	z tego:						
					wydatki jednostek budżetowych	wynagrodzenia i składki od nich naliczane	wydatki związane z realizacją ich statutowych zadań;	dotacje na zadania bieżące	świadczenia na rzecz osób fizycznych;	wydatki na programy finansowane z udziałem środków, o których mowa w art. 5 ust. 1 pkt 2 i 3	wyплаты z tytułu poręczeń i gwarancji		obsługa długu	inwestycje i zakupy inwestycyjne	w tym:				
															na programy finansowane z udziałem środków, o których mowa w art. 5 ust. 1 pkt 2 i 3,	zakup i objęcie akcji i udziałów	Wniesienie wkładów do spółek prawa handlowego		
1	2	3	4	5	6	7	8	9	10	11	12	13	14	15	16	17	18		
750		Administracja publiczna	przed zmianą	5 463 540,80	4 797 622,80	4 519 689,72	3 812 010,00	707 679,72	0,00	277 933,08	0,00	0,00	0,00	665 918,00	665 918,00	133 820,00	0,00	0,00	
			zmniejszenie	-532 098,00	0,00	0,00	0,00	0,00	0,00	0,00	0,00	0,00	0,00	0,00	-532 098,00	-532 098,00	0,00	0,00	0,00
			zwiększenie	565 381,63	52 040,75	31 727,50	9 587,50	22 140,00	0,00	0,00	20 313,25	0,00	0,00	0,00	513 340,88	513 340,88	513 340,88	0,00	0,00
			po zmianach	5 496 824,43	4 849 663,55	4 551 417,22	3 821 597,50	729 819,72	0,00	277 933,08	20 313,25	0,00	0,00	647 160,88	647 160,88	647 160,88	0,00	0,00	
75023		Urzędy gmin (miast i miast na prawach powiatu)	przed zmianą	4 145 788,78	4 145 788,78	4 139 788,78	3 664 519,00	475 269,78	0,00	6 000,00	0,00	0,00	0,00	0,00	0,00	0,00	0,00	0,00	
			zmniejszenie	0,00	0,00	0,00	0,00	0,00	0,00	0,00	0,00	0,00	0,00	0,00	0,00	0,00	0,00	0,00	0,00
			zwiększenie	9 587,50	9 587,50	9 587,50	9 587,50	0,00	0,00	0,00	0,00	0,00	0,00	0,00	0,00	0,00	0,00	0,00	0,00
75095		Pozostała działalność	przed zmianą	898 147,00	232 229,00	171 029,00	0,00	171 029,00	0,00	61 200,00	0,00	0,00	0,00	665 918,00	665 918,00	133 820,00	0,00	0,00	
			zmniejszenie	-532 098,00	0,00	0,00	0,00	0,00	0,00	0,00	0,00	0,00	0,00	-532 098,00	-532 098,00	0,00	0,00	0,00	
			zwiększenie	555 794,13	42 453,25	22 140,00	0,00	22 140,00	0,00	0,00	20 313,25	0,00	0,00	0,00	513 340,88	513 340,88	513 340,88	0,00	0,00
900		Gospodarka komunalna i ochrona środowiska	przed zmianą	2 395 512,03	2 383 512,03	2 353 512,03	94 570,00	2 258 942,03	30 000,00	0,00	0,00	0,00	0,00	12 000,00	12 000,00	0,00	0,00	0,00	
			zmniejszenie	-22 140,00	-22 140,00	-22 140,00	0,00	-22 140,00	0,00	0,00	0,00	0,00	0,00	0,00	0,00	0,00	0,00	0,00	0,00
			zwiększenie	0,00	0,00	0,00	0,00	0,00	0,00	0,00	0,00	0,00	0,00	0,00	0,00	0,00	0,00	0,00	0,00
			po zmianach	2 373 372,03	2 361 372,03	2 331 372,03	94 570,00	2 236 802,03	30 000,00	0,00	0,00	0,00	0,00	0,00	12 000,00	12 000,00	0,00	0,00	0,00
90015		Oświetlenie ulic, placów i dróg	przed zmianą	530 759,91	518 759,91	518 759,91	0,00	518 759,91	0,00	0,00	0,00	0,00	0,00	12 000,00	12 000,00	0,00	0,00	0,00	
			zmniejszenie	-22 140,00	-22 140,00	-22 140,00	0,00	-22 140,00	0,00	0,00	0,00	0,00	0,00	0,00	0,00	0,00	0,00	0,00	0,00
			zwiększenie	0,00	0,00	0,00	0,00	0,00	0,00	0,00	0,00	0,00	0,00	0,00	0,00	0,00	0,00	0,00	0,00
			po zmianach	508 619,91	496 619,91	496 619,91	0,00	496 619,91	0,00	0,00	0,00	0,00	0,00	0,00	12 000,00	12 000,00	0,00	0,00	0,00
Wydatki razem:			przed zmianą	43 537 164,40	28 235 823,74	18 704 752,19	10 251 618,13	8 453 134,06	3 292 622,56	3 245 119,36	2 328 329,63	0,00	665 000,00	15 301 340,66	15 301 340,66	133 820,00	0,00	0,00	
			zmniejszenie	-604 122,00	-53 924,00	-53 924,00	0,00	-53 924,00	0,00	0,00	0,00	0,00	0,00	0,00	-550 198,00	-550 198,00	0,00	0,00	0,00
			zwiększenie	2 538 698,54	52 040,75	31 727,50	9 587,50	22 140,00	0,00	0,00	20 313,25	0,00	0,00	0,00	2 486 657,79	2 486 657,79	513 340,88	0,00	0,00
			po zmianach	45 471 740,94	28 233 940,49	18 682 555,69	10 261 205,63	8 421 350,06	3 292 622,56	3 245 119,36	2 348 642,88	0,00	665 000,00	17 237 800,45	17 237 800,45	647 160,88	0,00	0,00	

Załącznik Nr 3 do Uchwały Nr/2023 Rady Gminy Lelów z dnia 2 marca 2023 r.

Zadania i wydatki inwestycyjne w 2023 r.

Dział	Rozdział	Nazwa zadania inwestycyjnego	Wartość całkowita zadania	Planowane wydatki				
				Plan ogółem na 2023 r.	z tego źródła finansowania			
					dochody własne jst	kredyty i pożyczki	środki pochodzące z innych źródeł	środki wymienione w art. 5 ust. 1 pkt 2 i 3 uofp
010		Rolnictwo i leśnictwo	8 356 933,35	2 185 084,91	683 046,77	1 502 038,14	0,00	0,00
	01043	Infrastruktura wodociągowa wsi	2 374 822,35	2 122 534,91	620 496,77	1 502 038,14	0,00	0,00
		Rozbudowa wodociągu w m. Biała Wielka	168 018,00	168 018,00	168 018,00			
		Przebudowa istniejącej sieci wodociągowej wraz z przyłączami i budowa nowego odcinka sieci wodociągowej realizowanej w ramach zadania w miejscowości Lelów, ul. Żwirковского	2 206 804,35	1 954 516,91	452 478,77	1 502 038,14		
	01044	Infrastruktura sanitacyjna wsi	5 982 111,00	62 550,00	62 550,00	0,00	0,00	0,00
		Przebudowa i rozbudowa oczyszczalni ścieków w Gminie	5 950 311,00	30 750,00	30 750,00			
		Opracowanie koncepcji gospodarowania ściekami na	31 800,00	31 800,00	31 800,00			
600		Transport i łączność	8 676 464,99	8 645 695,66	1 514 220,59	0,00	7 131 475,07	0,00
	60016	Drogi publiczne gminne	8 676 464,99	8 645 695,66	1 514 220,59	0,00	7 131 475,07	0,00
		Zakup wiaty przystankowej Lelów, ul. Pl. Partyzantów	35 000,00	35 000,00	35 000,00			
		Przebudowa ulicy Źródlanej w Lelowie	48 912,66	48 912,66			48 912,66	Fundusz sołecki
		Wykonanie projektu przebudowy ul. Podleśnej w m. Biała Wielka	20 000,00	20 000,00			20 000,00	Fundusz sołecki
		Dofinansowanie do budowy chodnika w m. Nakło	35 000,00	35 000,00			35 000,00	Fundusz sołecki
		Wykonanie dokumentacji na drogę w Podlesiu ul. Krótka	9 000,00	9 000,00			9 000,00	Fundusz sołecki
		Wykonanie dokumentacji na drogę w Podlesiu ul. Zachodnia	9 000,00	9 000,00			9 000,00	Fundusz sołecki
		Opracowanie dokumentacji projektowej na przebudowę dróg w miejscowości Drochlin	25 000,00	25 000,00			25 000,00	Fundusz sołecki
		Opracowanie dokumentacji projektowej na przebudowę z FOGR drogi transportu lokalnego	30 000,00	30 000,00	30 000,00			
		Przebudowa drogi wewnętrznej przy świetlicy wiejskiej w m. Skrajniwa	87 000,00	80 000,00	67 000,00		13 000,00	Fundusz sołecki
		Przebudowa drogi lokalnej Słężany Brzozowa Góra - Sokolniki o dł. 400 mb	50 000,00	50 000,00	50 000,00			
		Przebudowa drogi gminnej nr 689011 S w miejscowości Lelów, ul. Żwirковского	3 756 050,00	3 756 050,00	284 487,59		3 465 000,00	Rządowy Fundusz Polski Ład
							6 562,41	Fundusz sołecki
		Przebudowa drogi gminnej nr 689034 S na odcinku Nakło - Gródek	3 719 150,00	3 719 150,00	219 150,00		3 500 000,00	Rządowy Fundusz Polski Ład

Dział	Rozdział	Nazwa zadania inwestycyjnego	Wartość całkowita zadania	Planowane wydatki				
				Plan ogółem na 2023 r.	z tego źródła finansowania			
					dochody własne jst	kredyty i pożyczki	środki pochodzące z innych źródeł	środki wymienione w art. 5 ust. 1 pkt 2 i 3 uofp
		Ułożenie nakładki asfaltowej na drodze gminnej nr 689027 S w m. Celiny-Drochlin	140 000,00	138 740,00	138 740,00			
		Przebudowa drogi gminnej nr 689025 S w m. Celiny	712 352,33	689 843,00	689 843,00			
750		Administracja publiczna	684 218,00	647 160,88	622 160,88	0,00	0,00	25 000,00
	75095	Pozostała działalność	684 218,00	647 160,88	622 160,88	0,00	0,00	25 000,00
		Poprawa dostępności do usług publicznych świadczonych przez Urząd Gminy w Lelowie dla osób ze szczególnymi potrzebami	540 398,00	513 340,88	488 340,88			25 000,00 Program Operacyjny Wiedza Edukacja Rozwój 2014-2020
		Projekt "Cyfrowa Gmina Lelów"	143 820,00	133 820,00	133 820,00			
754		Bezpieczeństwo publiczne i ochrona przeciwpożarowa	1 600 000,00	1 581 273,00	221 273,00	0,00	1 360 000,00	0,00
	75412	Ochotnicze straże pożarne	1 600 000,00	1 581 273,00	221 273,00	0,00	1 360 000,00	0,00
		Rozbudowa i przebudowa budynku remizy OSP Lelów Zbyszycze na cele społeczne	1 600 000,00	1 581 273,00	221 273,00		1 360 000,00 Rządowy Fundusz Polski Ład	
801		Oświata i wychowanie	9 565 800,00	4 094 328,00	1 294 328,00	0,00	2 800 000,00	0,00
	80104	Przedszkola	9 565 800,00	4 094 328,00	1 294 328,00	0,00	2 800 000,00	0,00
		Budowa Przedszkola Gminnego w Lelowie	9 565 800,00	4 094 328,00	1 294 328,00		2 800 000,00 Rządowy Fundusz Polski Ład	
900		Gospodarka komunalna i ochrona środowiska	12 000,00	12 000,00	0,00	0,00	12 000,00	0,00
	90015	Oświetlenie ulic, placów i dróg	12 000,00	12 000,00	0,00	0,00	12 000,00	0,00
		Uzupełnienie oświetlenia ulicznego w m. Ślężny	12 000,00	12 000,00			12 000,00 fundusz sołecki	
921		Kultura i ochrona dziedzictwa narodowego	72 258,00	72 258,00	11 451,60	0,00	60 806,40	0,00
	92109	Domy i ośrodki kultury, świetlice i kluby	15 000,00	15 000,00	0,00	0,00	15 000,00	0,00
		Ogrodzenie terenu przy świetlicy w Melchowie	15 000,00	15 000,00			15 000,00 fundusz sołecki	
	92195	Pozostała działalność	57 258,00	57 258,00	11 451,60	0,00	45 806,40	0,00
		Lelów - zwiększa aktywność społeczną mieszkańców	57 258,00	57 258,00	11 451,60		45 806,40 dotacja celowa - Inicjatywa Sołecka 2023	
Razem			28 967 674,34	17 237 800,45	4 346 480,84	1 502 038,14	11 364 281,47	25 000,00

Wydatki bieżące na programy, w tym finansowane z udziałem środków, o których mowa w art. 5 ust. 1 pkt 2 i 3 w 2023 roku

Dział	Rozdział	Nazwa programu	Wartość całkowita programu	Planowane wydatki				
				Plan ogółem na 2023 r.	z tego źródła finansowania			
					dochody własne jst	kredyty i pożyczki	środki pochodzące z innych źródeł	środki wymienione w art. 5 ust. 1 pkt 2 i 3 uofp
710		Działalność usługowa	120 540,00	48 216,00	72 324,00	0,00	0,00	0,00
	71004	Plany zagospodarowania przestrzennego	120 540,00	48 216,00	72 324,00	0,00	0,00	0,00
		Sporządzenie miejscowego planu zagospodarowania przestrzennego dla części terenów Gminy Lelów	120 540,00	48 216,00	72 324,00			
750		Administracja publiczna	20 313,25	20 313,25	20 313,25	0,00	0,00	0,00
	75095	Pozostała działalność	20 313,25	20 313,25	20 313,25	0,00	0,00	0,00
		Poprawa dostępności do usług publicznych świadczonych przez Urząd Gminy w Lelowie dla osób ze szczególnymi potrzebami	20 313,25	20 313,25	20 313,25			
801		Oświata i wychowanie	301 169,57	111 673,14	44 244,25	0,00	0,00	67 428,89
	80101	Szkoły podstawowe	301 169,57	111 673,14	44 244,25	0,00	0,00	67 428,89
		E-dukacja w Szkole Podstawowej w Lelowie	301 169,57	111 673,14	44 244,25			67 428,89 RPO WSL na lata 2014-2020
852		Pomoc społeczna	990 926,64	990 926,64	0,00	0,00	0,00	990 926,64
	85295	Pozostała działalność	990 926,64	990 926,64	0,00	0,00	0,00	990 926,64
		Projekt pn."Szczęśliwi seniorzy w Klubie Seniora Pięknego Wieku w Drochlinie z Gminy Lelów"	990 926,64	990 926,64				990 926,64 RPO WSL na lata 2014-2020
855		Rodzina	1 225 729,85	1 225 729,85	0,00	0,00	0,00	1 225 729,85
	85504	Wspieranie rodziny	1 225 729,85	1 225 729,85	0,00	0,00	0,00	1 225 729,85
		Projekt pn."Placówka wsparcia dziennego szansą rozwoju dzieci i młodzieży w Gminie Lelów"	1 225 729,85	1 225 729,85				1 225 729,85 RPO WSL na lata 2014-2020
900		Gospodarka komunalna i ochrona środowiska	112 000,00	112 000,00	0,00	0,00	112 000,00	0,00
	90026	Pozostałe działania związane z gospodarką odpadami	112 000,00	112 000,00	0,00	0,00	112 000,00	0,00
		Projekt pn. "Demontaż, transport i unieszkodliwianie odpadów zawierających azbest z budynków stanowiących własność osób fizycznych z terenu Gminy Lelów - 2023 r."	112 000,00	112 000,00			112 000,00 dotacje - WFOŚiGW	

Dział	Rozdział	Nazwa programu	Wartość całkowita programu	Planowane wydatki				
				Plan ogółem na 2023 r.	z tego źródła finansowania			
					dochody własne jst	kredyty i pożyczki	środki pochodzące z innych źródeł	środki wymienione w art. 5 ust. 1 pkt 2 i 3 uofn
921		Kultura i ochrona dziedzictwa narodowego	56 650,00	56 650,00	27 330,00	0,00	29 320,00	0,00
	92195	Pozostała działalność	56 650,00	56 650,00	27 330,00	0,00	29 320,00	0,00
		"Inscenizacja Bitwy pod Melchowem"	20 000,00	20 000,00	20 000,00			
		"Zwiększenie aktywności społecznej w Podlesiu"	36 650,00	36 650,00	7 330,00		29 320,00 dotacja celowa - Inicjatywa Sołecka 2023	
926		Kultura fizyczna	31 092,00	31 092,00	6 218,40	0,00	24 873,60	0,00
	92695	Pozostała działalność	31 092,00	31 092,00	6 218,40	0,00	24 873,60	0,00
		"Melchów żyje zdrowo na sportowo"	31 092,00	31 092,00	6 218,40		24 873,60 dotacja celowa - Inicjatywa Sołecka 2023	
Razem			2 858 421,31	2 596 600,88	170 429,90	0,00	166 193,60	2 284 085,38

Przychody i rozchody budżetu Gminy Lelów na 2023 rok

LP.	Treść	Klasyfikacja §	Plan przed zmianą	Zmiana	Plan po zmianie
1	2	3	4	5	6
Przychody ogółem:			7 723 726,84	1 969 097,77	9 692 824,61
1	Przychody z zaciągniętych pożyczek i kredytów na rynku krajowym	§ 952	3 017 490,84	1 794 097,77	4 811 588,61
2	Wolne środki, o których mowa w art.. 217 ust. 2 pkt 6 ustawy	§ 950	4 681 236,00	0,00	4 681 236,00
3	Przychody ze spłat pożyczek i kredytów udzielonych ze środków publicznych	§ 951	25 000,00	175 000,00	200 000,00
Rozchody ogółem:			1 123 800,00	175 000,00	1 298 800,00
1	Spłaty otrzymanych krajowych pożyczek i kredytów	§ 992	1 123 800,00	0,00	1 123 800,00
2	Udzielone pożyczki i kredyty	§ 951	0,00	175 000,00	175 000,00

Projekt 387/2023

**UCHWAŁA NR
RADY GMINY LELÓW**

z dnia 2 marca 2023 r.

w sprawie wyznaczenia obszaru zdegradowanego i obszaru rewitalizacji Gminy Lelów

Na podstawie art. 18 ust. 2 pkt 15 ustawy z dnia 8 marca 1990 r. o samorządzie gminnym (Dz. U. z 2023 r. poz. 40) oraz art. 8 ust. 1, art. 1, art. 13 ustawy z dnia 9 października 2015 roku o rewitalizacji (Dz. U. z 2021 r. poz. 485) Rada Gminy Lelów uchwala, co następuje:

§ 1. Wyznacza się obszar zdegradowany i obszar rewitalizacji.

§ 2. Granice obszaru zdegradowanego i obszaru rewitalizacji określają załączniki stanowiące integralną część uchwały.

§ 3. Wykonanie uchwały powierza się Wójtowi Gminy Lelów.

§ 4. Uchwała wchodzi w życie po upływie 14 dni od dnia ogłoszenia w Dzienniku Urzędowym Województwa Śląskiego.

Przewodniczący Rady Gminy
Lelów

Władysław Jaworski

Uzasadnienie

Gmina Lelów przystąpi do sporządzania „Gminnego Programu Rewitalizacji Gminy Lelów na lata 2023-2030” (GPR), dzięki któremu będzie istniała możliwość ubiegania się o pozyskanie środków zewnętrznych z programów unijnych i krajowych. Istotnym elementem GPR stanowi diagnoza przeprowadzana na potrzeby wyznaczenia obszaru zdegradowanego i obszaru rewitalizacji, której celem jest zidentyfikowanie tych miejsc w gminie, w których występuje szczególna koncentracja zjawisk kryzysowych.

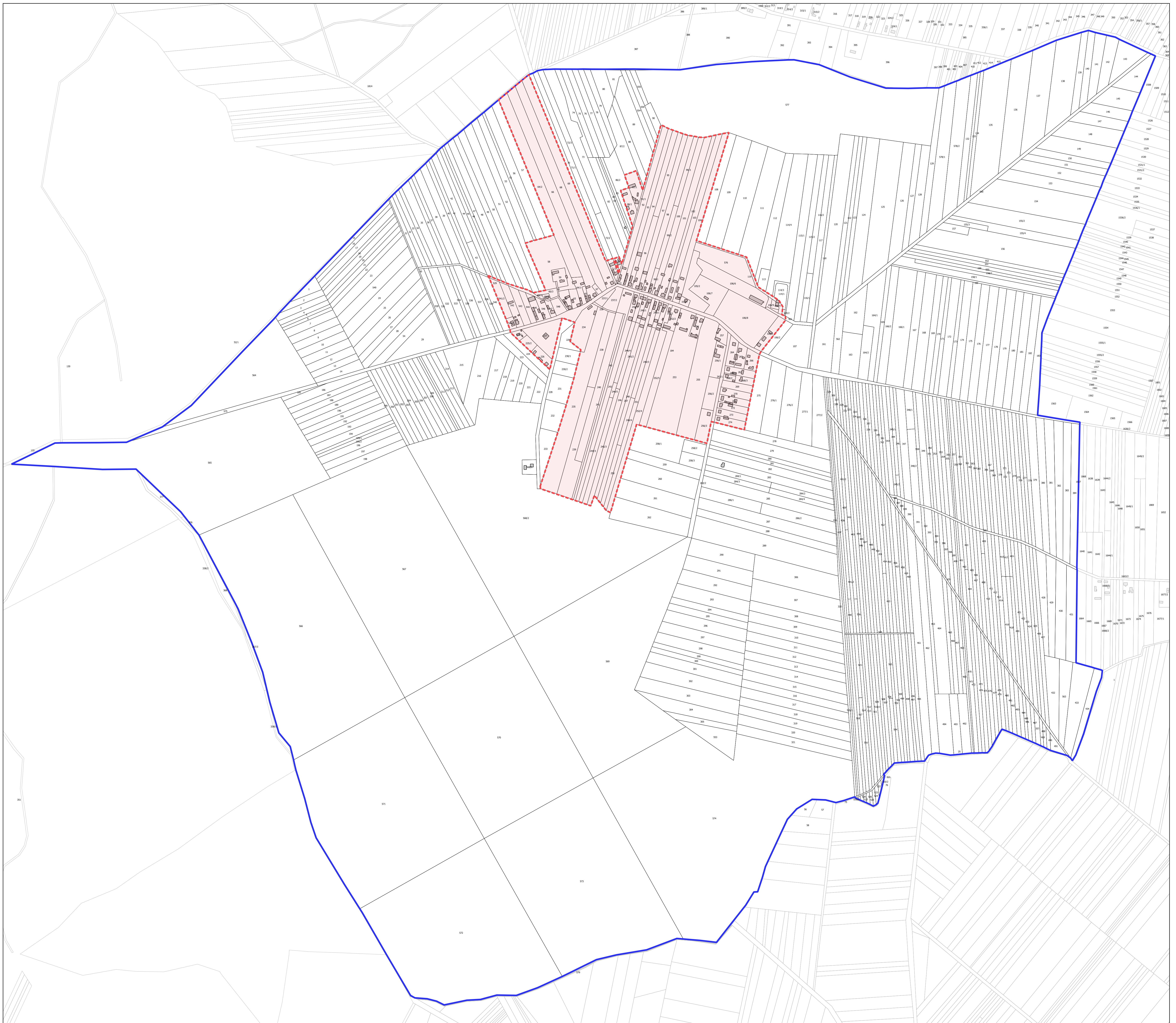
W związku z wejściem w życie ustawy z dnia 9 października 2015 r. o rewitalizacji, wszelkie zamierzenia gminy związane z przygotowaniem, koordynowaniem i tworzeniem warunków do prowadzenia działań z zakresu rewitalizacji wymagają wyznaczenia w drodze uchwały obszaru zdegradowanego i obszaru rewitalizacji. Uchwała ta stanowi akt prawa miejscowego.

Chcąc właściwie ocenić skalę potrzeb w zakresie rewitalizacji oraz określić obszar gminy wymagający interwencji i kompleksowego działania, przeprowadzona została szczegółowa diagnoza całej gminy, obejmująca swoim zakresem pięć sfer, w tym przede wszystkim sferę społeczną oraz sfery: gospodarczą, środowiskową, przestrzenno-funkcjonalną i techniczną.

Wyznaczone podobszary cechują się szczególną koncentracją negatywnych zjawisk, mają istotne znaczenie z punktu widzenia rozwoju lokalnego gminy, a także zgodnie z przesłankami wynikającymi z ustawy o rewitalizacji stanowią nie więcej niż 20% powierzchni gminy i są zamieszkałe przez nie więcej niż 30% liczby mieszkańców. Wyznaczone obszary są fundamentem przystąpienia do sporządzenia Gminnego Programu Rewitalizacji Gminy Lelów na lata 2023-2030 (GPR).


Program rewitalizacji to opracowany i uchwalony przez samorząd lokalny wieloletni program działań zmierzający do wyprowadzenia obszarów zdegradowanych ze stanu kryzysu oraz stworzenia warunków do ich dalszego rozwoju. Objęcie danego obszaru programem rewitalizacji stanowi podstawę wspierania go poprzez programy unijne i instrumenty krajowe lub korzystania z preferencji w innych instrumentach, programach i działaniach sektorowych. Program rewitalizacji ujmuje działania w sposób kompleksowy tak, aby nie pomijać aspektu społecznego, ekonomicznego, przestrzennego, technicznego, środowiskowego związanego zarówno z danym obszarem, jak i jego otoczeniem.

Celem rewitalizacji jest pobudzenie, uruchomienie mechanizmów rozwojowych, które sprawią, że nawet po zakończeniu interwencji, obszar będzie nadal się rozwijał. Niezbędnym elementem procesów rewitalizacyjnych jest prowadzenie działań o charakterze społecznym ukierunkowanym na mieszkańców.

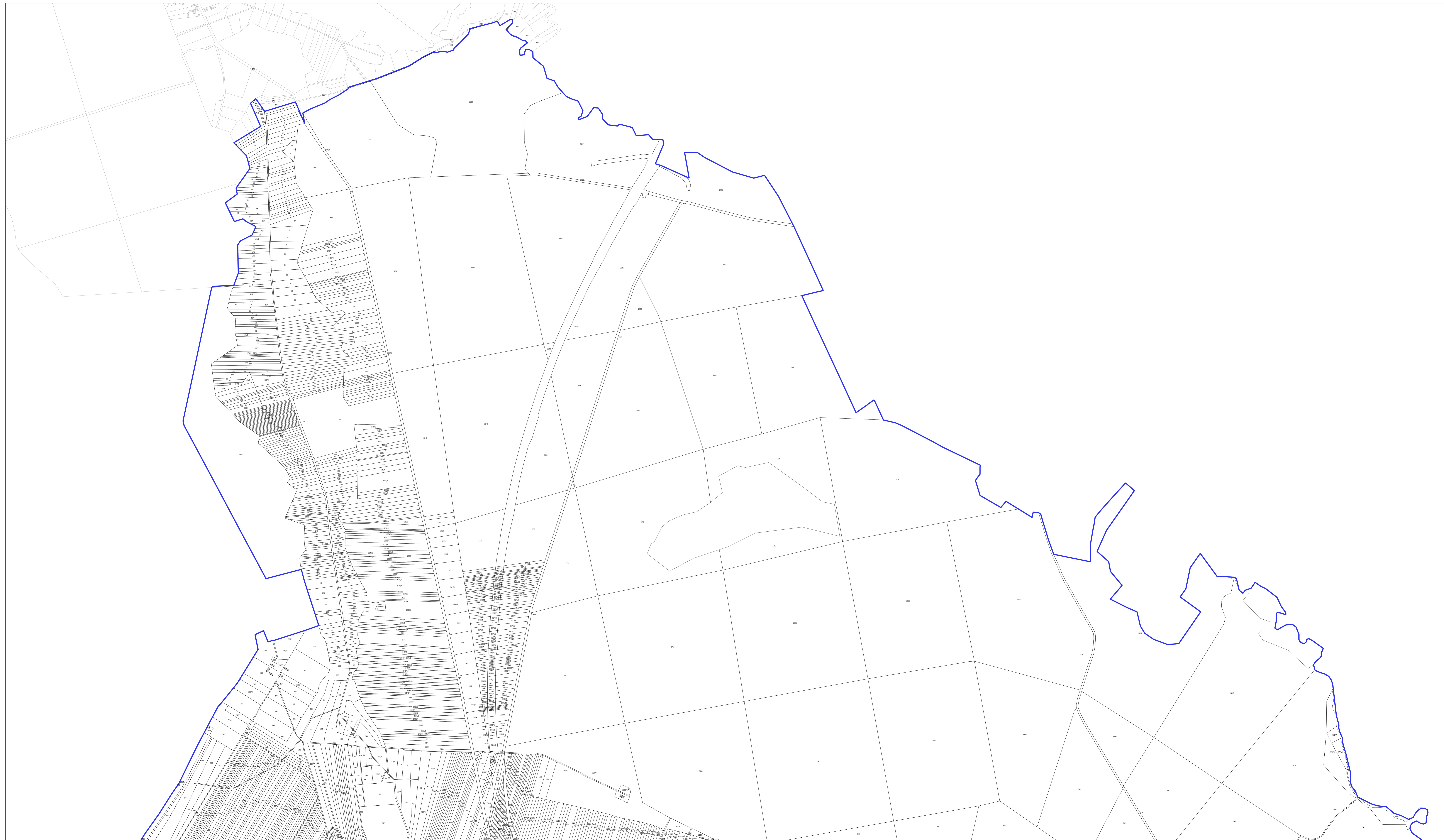


**PODOBSZAR
MEŁCHÓW**

0 100 200 m
SKALA 1:5 000

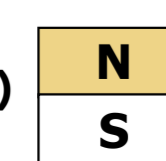
 granica obszaru rewitalizacji

 granica obszaru zdegradowanego



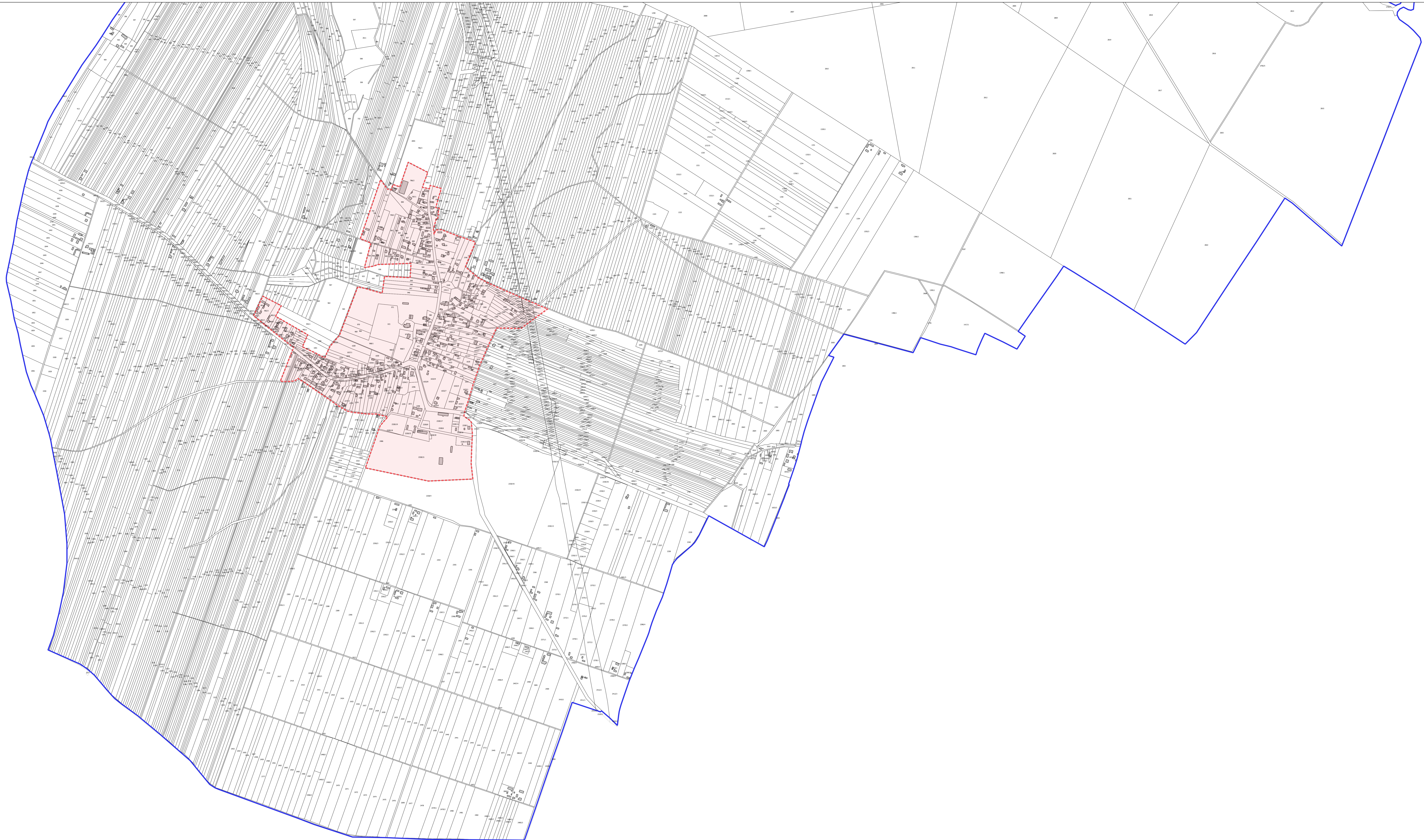
PODOBSZAR
NAKŁO

(SEKCJA N)



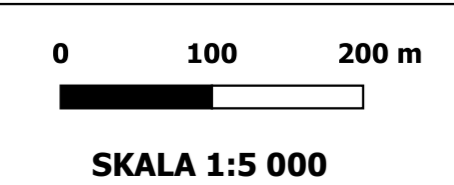
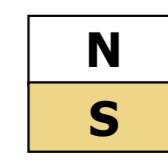
0 100 200 m
SKALA 1:5 000



granica obszaru rewitalizacji
granica obszaru zdegradowanego

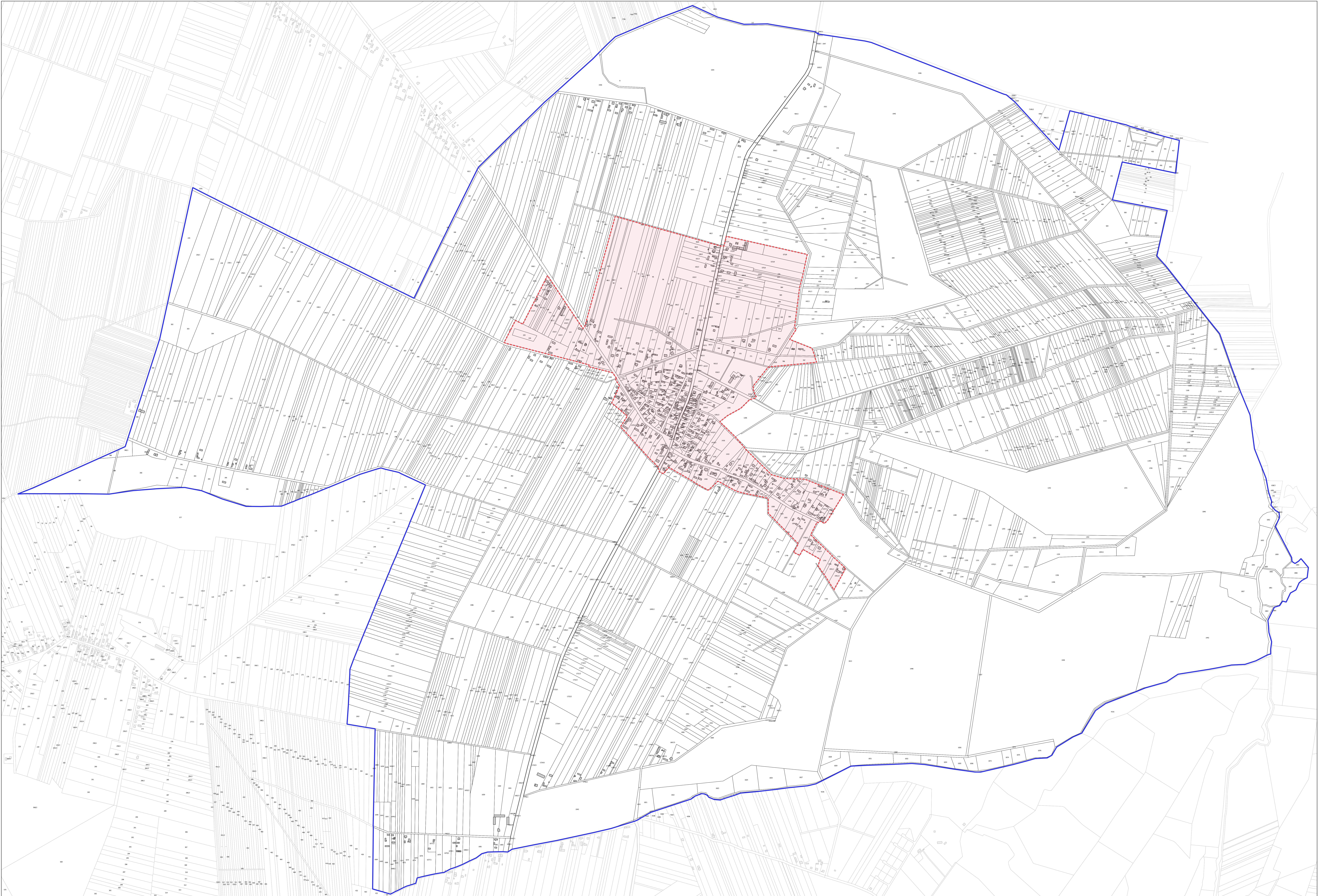


PODOBSZAR
NAKŁO

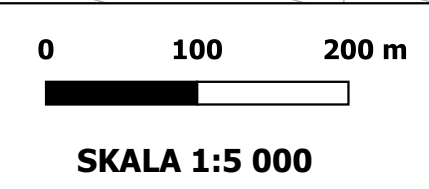
(SEKCJA S)





-  granica obszaru rewitalizacji
-  granica obszaru zdegradowanego



**PODOBSZAR
DROCHLIN**



-  granica obszaru rewitalizacji
-  granica obszaru zdegradowanego

Projekt 388/2023

**UCHWAŁA NR
RADY GMINY LEŁÓW**

z dnia 2 marca 2023 r.

w sprawie przyjęcia Programu opieki nad zwierzętami bezdomnymi oraz zapobiegania bezdomności zwierząt na terenie gminy Lełów w 2023 roku

Na podstawie art. 18 ust. 2 pkt. 15 ustawy z dnia 8 marca 1990 r. o samorządzie gminnym (tekst jedn. Dz. U. z 2023 r. poz. 40), art. 11a ustawy z dnia 21 sierpnia 1997 r. o ochronie zwierząt (tekst jedn. Dz. U. z 2022 poz. 572 z późn. zm.) oraz art. 4 ust. 1, art. 13 pkt 2 ustawy z dnia 20 lipca 2000 r. o ogłaszaniu aktów normatywnych i niektórych innych aktów prawnych (tekst jedn. Dz. U. z 2019 r., poz. 1461) po zasięgnięciu opinii Państwowego Powiatowego Lekarza Weterynarii w Częstochowie, kół łowieckich dzierżawiących poszczególne obwody oraz po przeprowadzeniu konsultacji społecznych z organizacjami pozarządowymi i podmiotami wymienionymi w art. 3 ust. 3 ustawy o działalności pożytku publicznego i o wolontariacie (tekst jedn. Dz. U. z 2020 r. poz. 1057 z późn. zm.), których celem statutowym jest ochrona zwierząt, obejmującymi swym działaniem obszar gminy Lełów, Rada Gminy Lełów uchwala:

§ 1. Przyjmuje się Program opieki nad zwierzętami bezdomnymi oraz zapobiegania bezdomności zwierząt na terenie gminy Lełów w 2023 roku, który stanowi załącznik do niniejszej uchwały.

§ 2. Wykonanie uchwały powierza się Wójtowi Gminy Lełów.

§ 3. Uchwała wchodzi w życie po upływie 14 dni od ogłoszenia w Dzienniku Urzędowym Województwa Śląskiego.

Przewodniczący Rady Gminy
Lełów

Władysław Jaworski

Program opieki nad zwierzętami bezdomnymi oraz zapobiegania bezdomności zwierząt na terenie gminy Lelów w 2023 roku

**Rozdział 1.
Postanowienia ogólne**

§ 1. Ilekroć, w programie jest mowa o:

- 1) **urzędzie**, należy przez to rozumieć Urząd Gminy Lelów;
- 2) **gminie**, należy przez to rozumieć Gminę Lelów;
- 3) **schronisku**, należy przez to rozumieć Schronisko dla zwierząt w Zawierciu prowadzone przez Pana Rafała Żmudę przy ul. Podmiejskiej 51b, 42-400 Zawiercie;
- 4) **gabinet weterynaryjny**, należy przez to rozumieć Gabinet weterynaryjny prowadzony przez Pana Janusza Pachulskiego, przy ul. Leśnej 2, 42-235 Lelów;
- 5) **przychodni weterynaryjnej**, należy przez to rozumieć Przychodnię weterynaryjną prowadzoną przez Pana Artura Grabowskiego przy ul. Mostowa 1, 42-310 Żarki;
- 6) **gospodarstwie rolnym**, należy przez to rozumieć Gospodarstwo rolne prowadzone przez pana Bogdana Lecha w miejscowości Mzurów 22, 42-320 Mzurów;
- 7) **programie**, należy przez to rozumieć Program opieki nad zwierzętami bezdomnymi oraz zapobiegania bezdomności zwierząt na terenie gminy Lelów w 2022 roku.

**Rozdział 2.
Cele i zadania programu**

§ 2. Zadaniem niniejszego programu jest:

- 1) zapewnienie bezdomnym zwierzętom miejsca w schronisku dla zwierząt;
- 2) opieka nad wolno żyjącymi kotami, w tym ich dokarmianie;
- 3) odławianie bezdomnych zwierząt;
- 4) obowiązkowa sterylizacja albo kastracja zwierząt w schroniskach dla zwierząt;
- 5) poszukiwanie właścicieli dla bezdomnych zwierząt;
- 6) usypianie ślepych miotów;
- 7) wskazanie gospodarstwa rolnego w celu zapewnienia miejsca dla zwierząt gospodarskich;
- 8) zapewnienie całodobowej opieki weterynaryjnej w przypadkach zdarzeń drogowych z udziałem zwierząt;
- 9) sterylizacja i kastracja psów i kotów mających właścicieli oraz trwałe ich znakowanie.

**Rozdział 3.
Zapewnienie bezdomnym zwierzętom miejsca w schronisku dla zwierząt**

§ 3. 1. Zapewnienie schronienia zwierzętom bezdomnym będzie następowało poprzez ich odłowienie, niezwłoczne przewiezienie i umieszczenie zwierzęcia w Schronisku dla Zwierząt w Zawierciu ul. Podmiejska 51b, z którym Gmina Lelów zawarła umowę.

2. Schronisko zapewnia zwierzętom:

- 1) zadaszone pomieszczenia lub boksy, chroniące je przed zimnem, upałami i opadami atmosferycznymi, z dostępem do światła dziennego, umożliwiające im swobodne poruszanie się oraz legowiska;

- 2) odpowiednią karmę i stały dostęp do wody zdatnej do picia;
- 3) stałą opiekę lekarsko-weterynaryjną;
- 4) sterylizacje lub kastracje zwierząt przyjętych do schroniska, wcześniej niewysterylizowanych lub niewykastrowanych;
- 5) znakowanie – chipowania w sposób umożliwiający jednoznaczną identyfikację zwierzęcia oraz rejestrację czipa identyfikacyjnego w ogólnodostępnej bazie zwierząt oznakowanych Safe animal (www.safe-animal.eu);
- 6) poszukiwanie nowych właścicieli dla bezdomnych zwierząt.

Rozdział 4.

Opieka nad wolno żyjącymi kotami, w tym ich dokarmianie

§ 4. 1. Kotów wolno żyjących nie należy wyłapywać ani wywozić, lecz stwarzać warunki bytowania w miejscach ich dotychczasowego pobytu.

2. Sprawowanie opieki nad kotami wolno żyjącymi, w tym ich dokarmianie realizuje Gmina Lelów, poprzez:

- 1) ustalenie miejsc, w których przebywają koty wolno żyjące poprzez stałe monitorowanie terenu gminy oraz na podstawie zgłoszeń od mieszkańców gminy lub innych osób, w tym społecznych opiekunów kotów.
- 2) stworzenie kotom wolno żyjącym warunków bytowania w miejscach dotychczasowego schronienia;
- 3) zapewnienie dokarmiania oraz wody pitnej w miejscach ich przebywania. Przedmiotowe zadanie będzie realizowane poprzez społecznych opiekunów. Karma wydawana będzie ww. opiekunom na postawie złożonych wniosków zgodnie z zapotrzebowaniem, szczególnie w okresie jesienno-zimowym;
- 4) sterylizowanie lub kastrowanie kotów wolno żyjących oraz trwałe ich znakowanie na podstawie złożonych zgłoszeń przez społecznych opiekunów kotów do Urzędu Gminy. Społeczni opiekunowie kotów odpowiadają za wyłapanie i dostarczenie kotów na zabieg: sterylizacji lub kastracji i trwałego oznakowania. Zabiegi te wykonywane będą przez lekarza weterynarii w Gabinetie Weterynaryjnym, o którym mowa w Rozdziale 1 § 1 pkt 4. Po zabiegu społeczny opiekun obejmie zwierzę opieką określoną przez lekarza weterynarii, przez okres niezbędny do rehabilitacji po zabiegu, a następnie zwierzę zostanie wypuszczone w miejscu jego dotychczasowego bytowania lub zostanie przekazane do adopcji, jeżeli zwierzę okaże się znacząco oswojone i chętne do kontaktów z człowiekiem;
- 5) Urząd Gminy prowadzi rejestr społecznych opiekunów kotów. W przypadku braku zarejestrowanych opiekunów kotów, opiekę nad wolno żyjącymi kotami, w tym ich dokarmianie będzie realizowane przez wyznaczonych pracowników Urzędu.

Rozdział 5.

Odlawianie bezdomnych zwierząt

§ 5. 1. Wyłapywaniem będą objęte bezdomne zwierzęta pozostawione bez opieki w stosunku, do których nie istnieje możliwość ustalenia ich właściciela lub innej osoby, pod której opieką dotychczas pozostawały, a w szczególności chore lub zagrażające życiu, zdrowiu i bezpieczeństwu ludzi.

2. Wyłapywaniem bezdomnych zwierząt z terenu gminy i dostarczaniem ich do schroniska zajmować się będzie Schronisko dla bezdomnych zwierząt prowadzone przez Pana Rafała Żmudę przy ul. Podmiejskiej 51b, 42-400 Zawiercie, w ramach podpisanej umowy.

3. Wyłapywanie zwierząt bezdomnych ma charakter słały.

4. Przypadki wałęsającego zwierzęcia można zgłaszać pod numerem telefonu: (34) 355 01 21 w godzinach pracy Urzędu Gminy Lelów lub pod interwencyjnym całodobowym numerem telefonu: +48 785-369-435.

5. Bezdomne zwierzęta z terenu gminy będą wyłapywane na podstawie zleceń wystawionych przez pracowników Urzędu Gminy.

Rozdział 6.

Obligatoryjna sterylizacja i kastracja zwierząt w schronisku

§ 6. 1. Zabiegi sterylizacji i kastracji bezdomnych zwierząt przebywających w schronisku są przeprowadzane wyłącznie, przez lekarza weterynarii, z którym Schronisko, o którym mowa w Rozdziale 1 § 1 pkt.3 ma zawartą stosowną umowę. Zabiegi te są wykonywane tylko, w przypadku, gdy nie istnieją przeciwwskazania do ich wykonania.

2. Zabiegom, o których mowa w ust.1 nie podlegają zwierzęta:

- 1) przebywające w kwarantannie;
- 2) u których istnieją przeciwwskazania do wykonania tych zabiegów, z uwagi na stan zdrowia lub wiek, stwierdzone przez uprawnionego lekarza weterynarii.

3. Zabiegi, o których mowa w ust. 1 będą wykonywane tuż po odbytej kwarantannie (z wyjątkiem zwierząt co do których przeprowadzenie tego zabiegu może zagrażać ich zdrowiu lub życiu). W przypadku zwierząt zbyt młodych, aby poddać je zabiegowi sterylizacji lub kastracji w umowie adopcyjnej, zawartej między osobą adoptującą a Schroniskiem, o którym mowa w Rozdziale 1 § 1 pkt.3 wprowadzony zostanie zapis mówiących o konieczności poddania zwierzęcia zabiegowi, o którym mowa w ust.1 na koszt Gminy Lelów.

Rozdział 7.

Poszukiwanie właścicieli dla bezdomnych zwierząt

§ 7. 1. Działania zmierzające do poszukiwania nowych właścicieli i przekazywanie zwierząt do adopcji osobom zainteresowanym i zdolnym zapewnić im należyte warunki bytowe prowadzą:

- 1) Gmina, o której mowa w Rozdziale 1 §1 pkt 2;
- 2) Schronisko, o którym mowa w Rozdziale 1 § 1 pkt 3) poprzez swoją stronę internetową oraz media społecznościowe, na których będą publikowane informacje o zwierzętach odnalezionych oraz o zwierzętach oczekujących na adopcję.

2. Dodatkowo gmina, w przypadku otrzymania zgłoszenia o zabłąkanym zwierzęciu przed przekazaniem go do schroniska prowadzić będzie działania polegające na podawaniu do publicznej wiadomości informacji o miejscu odnalezienia zwierzęcia i poszukiwaniu jego właściciela lub osoby chętnej do przejęcia nad nim opieki. Ogłoszenia będą umieszczane na portalach społecznościowych gminy.

3. Jeżeli nie uda się ustalić właściciela zwierzęcia, a zgłosi się osoba chętna do przejęcia nad nim opieki, to na podstawie złożonego wniosku może otrzymać wsparcie ze strony Gminy Lelów. Gmina Lelów zobowiązuje się pokryć koszty zabiegów weterynaryjnych: szczepienia przeciw wścieklicznie, sterylizacji, kastracji, odpchlenia, odrobaczenia oraz zakupu karmy na tzw. dobry start. Wykonanie zabiegów weterynaryjnych, o których mowa powyżej będzie wykonywane na koszt Gminy Lelów w gabinecie weterynaryjnym, z którym gmina ma podpisaną stosowną umowę.

Rozdział 8.

Usypianie ślepych miotów

§ 8. 1. Usypianiu poddawane będą ślepe mioty w celu zmniejszenia populacji zwierząt. Uśpieniu mogą podlegać wyłącznie zwierzęta, które są jeszcze ślepe i nie ma możliwości zapewnienia im właściciela. Zabiegi usypiania ślepych miotów, wykonywane są przy zachowaniu humanitarnych zasad uśmiercania zwierząt

2. Zabiegi, o których mowa w ust.1, dokonywane są:

- 1) w schronisku przez lekarza weterynarii, upoważnionego przez podmiot prowadzący schronisko, o którym mowa w Rozdziale 1 § 1 pkt.3
- 2) lub w gabinecie weterynaryjnym, o którym mowa w Rozdziale 1 § 1 pkt.4 również przez lekarza weterynarii.

3. Czynności związane z usypianiem ślepych miotów podejmowane są na zgłoszenie pracowników Urzędy Gminy.

Rozdział 9.

Wskazanie gospodarstwa rolnego w celu zapewnienia miejsca dla zwierząt gospodarskich

§ 9. 1. Zwierzęta gospodarskie mają zapewnione miejsce w gospodarstwie rolnym, prowadzonym przez pana Bogdana Lecha w miejscowości Mzurów 22, 42-320 Mzurów.

2. W przypadku zwierzęcia gospodarskiego oznakowanego, po ustaleniu kto jest jego właścicielem, zwierzę zostanie zwrócone jego dotychczasowemu właścicielowi.

3. W przypadku znalezienia zwierzęcia gospodarczego nieoznakowanego takie zwierzę zostanie zgłoszone do powiatowego lekarza weterynarii, w celu podjęcia decyzji jak dalej z nim postępować.

4. Transport zwierząt gospodarskich z terenu gminy do gospodarstwa rolnego określonego w ust.1. będzie wykonywało schronisko dla bezdomnych zwierząt prowadzone przez Pana Rafała Żmudę przy ul. Podmiejskiej 51b, 42-400 Zawiercie, w ramach podpisanej umowy.

Rozdział 10.

Zapewnienie całodobowej opieki weterynaryjnej w przypadku zdarzeń drogowych z udziałem zwierząt

§ 10. 1. Zadanie polegające na zapewnieniu całodobowej opieki weterynaryjnej w przypadkach zdarzeń drogowych z udziałem zwierząt realizowane jest przez lekarza weterynarii Artura Grabowskiego prowadzącego Przychodnię Weterynaryjną w Żarkach przy ul. Mostowej 1.

2. Transport zwierząt, o których mowa w ust.1. będzie wykonywało schronisko dla bezdomnych zwierząt prowadzone przez Pana Rafała Żmudę przy ul. Podmiejskiej 51b, 42-400 Zawiercie, w ramach podpisanej umowy.

3. Przypadki zdarzeń drogowych z udziałem zwierzęcia można zgłaszać pod numerem telefonu: (34) 355 01 21 w godzinach pracy Urzędu Gminy Lelów lub pod interwencyjnym całodobowym numerem telefonu: +48 785-369-435.

4. Czynności związane z zapewnieniem całodobowej opieki weterynaryjnej w przypadku zdarzeń drogowych z udziałem zwierząt będą podejmowane w sposób stały na zgłoszenie pracowników Urzędy Gminy.

Rozdział 11.

Formy przeciwdziałania bezdomności zwierząt

§ 11. 1. Gmina wprowadza dodatkowy mechanizm zmniejszania populacji bezdomnych zwierząt poprzez sterylizację lub kastrację zwierząt domowych, w szczególności psów i kotów, których opiekunami są mieszkańcy Gminy Lelów oraz trwałe elektroniczne znakowanie psów/kotów, które będą poddawane zabiegom sterylizacji lub kastracji.

2. Aby skorzystać z zabiegu sterylizacji lub kastracji oraz trwałego elektronicznego znakowania psów/kotów, należy spełnić łącznie poniższe warunki:

- 1) opiekun zwierzęcia musi mieć adres zamieszkania na terenie gminy Lelów;
- 2) w przypadku psów/suk wymagane jest posiadanie aktualnego szczepienia przeciw wściekliznie.

3. Właściciel zwierzęcia w celu wykonania zabiegu sterylizacji/kastracji oraz trwałego elektronicznego psa/kota zgłasza się do Gminy w celu wypełnienia stosownego wniosku, w którym potwierdza spełnienie warunków zawartych w ust.2.

4. Dane identyfikacyjne zwierzęcia zostaną wprowadzone do powszechnie dostępnej bazy danych Safe-Animal: www.safe.animal.eu.

5. Zabiegi, o których mowa w ust.1 realizowane są na podstawie umowy zawartej z Gabinetem Weterynaryjnym, o którym mowa w Rozdziale 1 § 1 pkt 4.

Rozdział 12.

Finansowanie Programu

§ 12. 1. Środki finansowe na realizację zadań wynikających z programu zostaną wydatkowane w oparciu o rzeczywiste potrzeby związane z jego realizacją, przy czym w zabezpieczonej w budżecie Gminy Lelów na 2023 rok kwocie 90 000,00 zł (słownie: dziewięćdziesiąt tysięcy 00/100 złotych) przeznacza się na:

- 1) zapewnienie bezdomnym zwierzętom miejsca w schronisku dla zwierząt - kwota 40 000,00 zł,
- 2) odławianie bezdomnych zwierząt – kwota 13 000,00 zł,
- 3) obowiązkową sterylizację albo kastrację zwierząt w schroniskach dla zwierząt – kwota 4 500,00 zł,
- 4) usypianie ślepych miotów – kwota 1 000,00 zł,
- 5) poszukiwanie właścicieli dla bezdomnych zwierząt – kwota 5 000,00 zł,
- 6) opiekę nad wolno żyjącymi kotami, w tym ich dokarmianie – kwota 3 000,00 zł,
- 7) sterylizacja/kastracja zwierząt domowych, w szczególności psów i kotów oraz kotów wolno żyjących, trwałe elektroniczne znakowanie zwierząt domowych, w szczególności psów i kotów – 10 000,00 zł,
- 8) zapewnienia miejsca dla zwierząt gospodarskich – kwota 6 000,00 zł,
- 9) zapewnienie całodobowej opieki weterynaryjnej w przypadkach zdarzeń drogowych z udziałem zwierząt – kwota 7 500,00 zł.

2. Środki wymienione w ust.1 pkt 1-6, 8-9 zostaną sfinansowane z budżetu Gminy Lelów z działu 900, rozdziału 90095 § 4210 i § 4300.

3. Środki wymienione w ust.1 pkt 7 zostaną sfinansowane z środków przeznaczonych na Zwierzową Akcję Kastrację na podstawie zawartego porozumienia ze Zwierz Ogólnopolską Fundacją na Rzecz Ochrony Zwierząt z/s w Bieruniu, zabezpieczonych w dziale 900, rozdziale 90095 § 4300. Środki na ten cel pochodzą w 50 % z budżetu Gminy Lelów oraz 50% z darowizny Fundacji Zwierz (dział 900, rozdział 90095 § 0960).

4. Środki finansowe, o których mowa w ust.1 będą wydatkowane poprzez

- 1) zlecenie zadań publicznych wraz z udzielaniem dotacji, zgodnie z ustawą z dnia 24 kwietnia 2003 r. o działalności pożytku publicznego i o wolontariacie (tekst jedn. Dz. U. z 2020 r., poz. 1057 z późn. zm.),
- 2) zlecenie świadczenia usług i dostaw, zgodnie z ustawą z dnia 11 września 2019 r. – Prawo zamówień publicznych (tekst jedn. Dz. U. z 2022 r. poz. 1710 z późn. zm.).

UZASADNIENIE

Art. 11a ustawy o ochronie zwierząt z dnia 21 sierpnia 1997 r. (tekst jedn. Dz. U. z 2022 r. poz. 572 z późn. zm.), zobowiązuje Radę Gminy do określania w drodze uchwały, corocznie do dnia 31 marca, programu opieki nad zwierzętami bezdomnymi oraz zapobiegania bezdomności zwierząt.

W związku z powyższym przygotowany został Program opieki nad zwierzętami bezdomnymi oraz zapobiegania bezdomności zwierząt na terenie gminy Lelów w 2023 roku, który stanowi załącznik do niniejszej uchwały. Obejmuje on swoim zakresem realizację takich zadań jak:

- 1) zapewnienie bezdomnym zwierzętom miejsca w schronisku dla zwierząt;
- 2) opiekę nad wolno żyjącymi kotami, w tym ich dokarmianie;
- 3) odławianie bezdomnych zwierząt;
- 4) obowiązkową sterylizację albo kastrację zwierząt w schroniskach dla zwierząt;
- 5) poszukiwanie właścicieli dla bezdomnych zwierząt;
- 6) usypianie ślepych miotów;
- 7) wskazanie gospodarstwa rolnego w celu zapewnienia miejsca dla zwierząt gospodarskich;
- 8) zapewnienie całodobowej opieki weterynaryjnej w przypadkach zdarzeń drogowych z udziałem zwierząt.

Niniejszy program ma m.in. na celu zapewnienie bezdomnym zwierzętom właściwej opieki oraz ograniczenie bezdomności na terenie naszej gminy.

Projekt programu zgodnie z obowiązującymi przepisami został przekazany do zaopiniowania:

- 1) właściwemu powiatowemu lekarzowi weterynarii,
- 2) organizacjom społecznym, których statutowym celem jest ochrona zwierząt, działającym na obszarze gminy,
- 3) dzierżawcom lub zarządcom obwodów łowieckich, działających na obszarze gminy, uzyskując ich akceptację.

Projekt

z dnia 23 lutego 2023 r.

Zatwierdzony przez

**UCHWAŁA NR
RADY GMINY LELÓW**

z dnia 2 marca 2023 r.

w sprawie przystąpienia do sporządzenia miejscowego planu zagospodarowania przestrzennego dla części terenów Gminy Lelów

Na podstawie art. 18 ust. 2 pkt 5 ustawy z dnia 8 marca 1990 r. o samorządzie gminnym (tekst jednolity Dz. U. z 2023 r. poz. 40) oraz art. 14 ust. 1 i ust. 2 ustawy z dnia 27 marca 2003 r. o planowaniu i zagospodarowaniu przestrzennym (tekst jednolity Dz. U. z 2022 r. , poz. 503 ze zm.) na wniosek Wójty Gminy Lelów

**Rada Gminy Lelów
uchwala, co następuje:**

- § 1. Przystępuje do sporządzenia miejscowego planu zagospodarowania przestrzennego dla części terenów Gminy Lelów.
- § 2. Granice obszaru objętego planem wymienionym w §1 przedstawione są na 17 załącznikach graficznych będących integralną częścią niniejszej uchwały.
- § 3. Wykonanie uchwały powierza się Wójtowi Gminy Lelów.
- § 4. Uchwała wchodzi w życie z dniem podjęcia.

Przewodniczący Rady Gminy
Lelów

Władysław Jaworski

ZALĄCZNIK GRAFICZNY NR 1
TEREN NR 1, 2, 3, 4, 5, 6, 7, 8, 9, 10, 11 i 12
SKALA 1:2500


GRANICE OPRACOWANIA MIĘSCOWEGO PLANU
ZAGOSPODAROWANIA PRZESTRZENNEGO



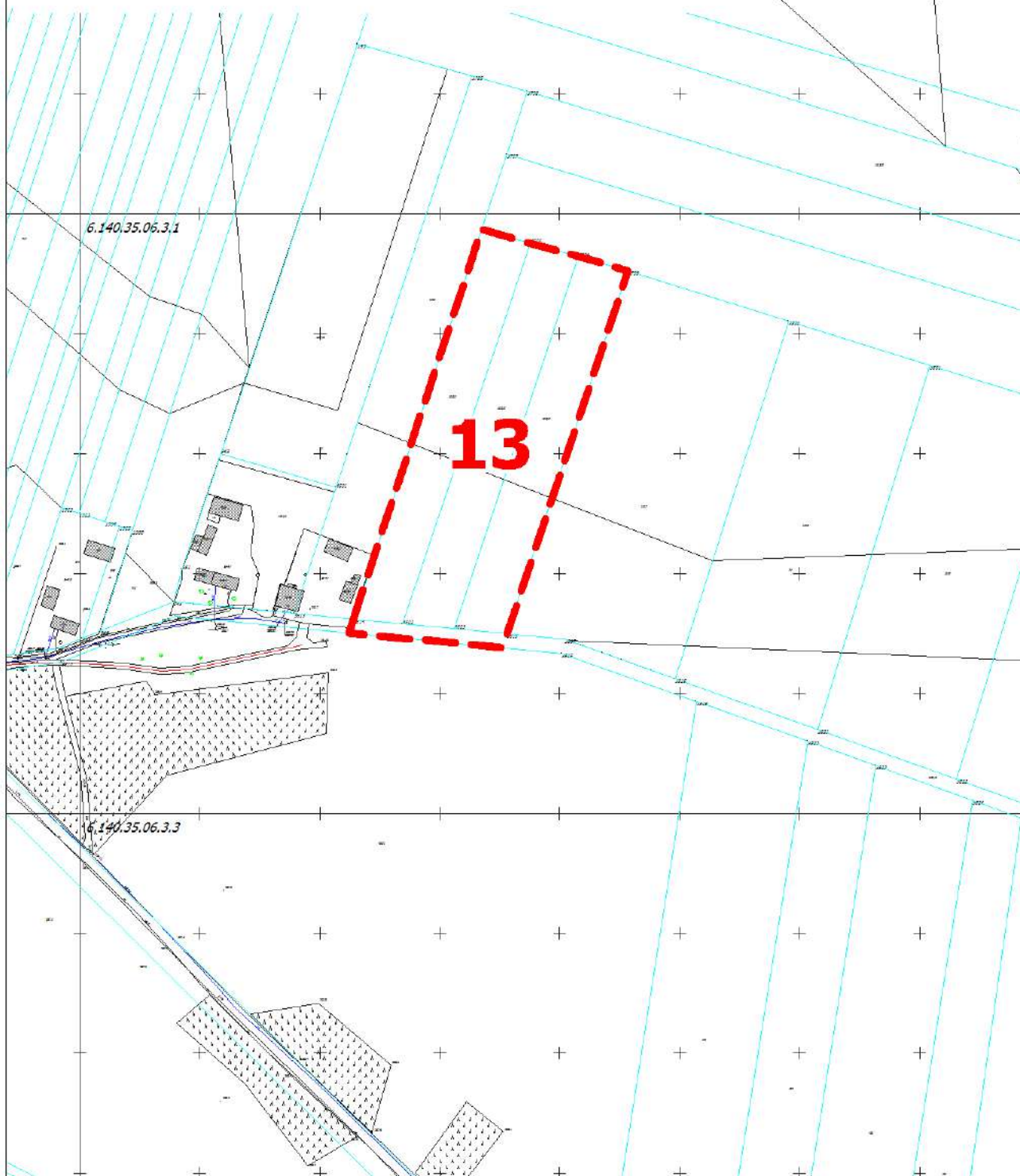
ZAŁĄCZNIK GRAFICZNY NR 2

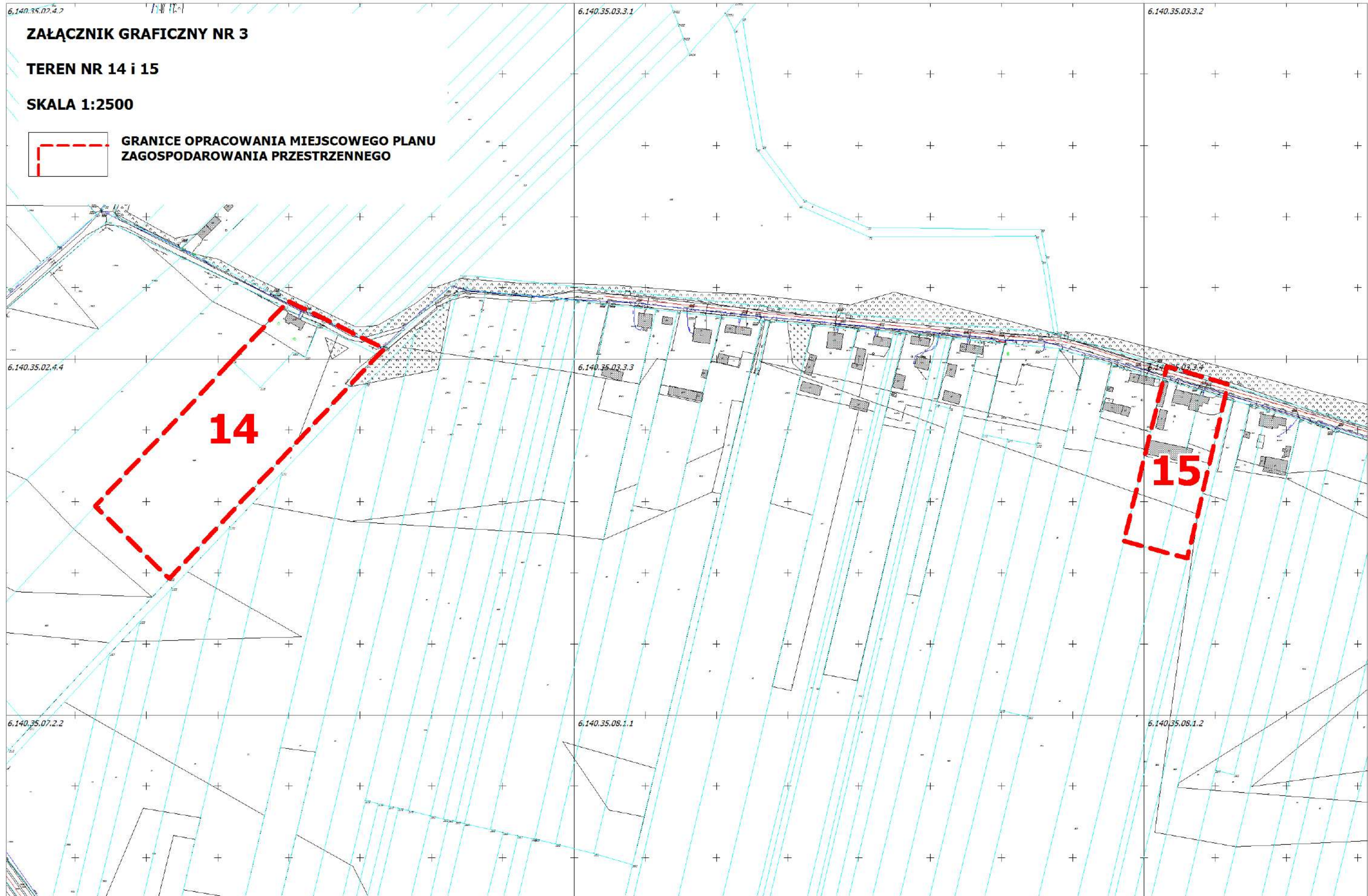
TEREN NR 13

SKALA 1:2500



**GRANICE OPRACOWANIA MIEJSCOWEGO PLANU
ZAGOSPODAROWANIA PRZESTRZENNEGO**

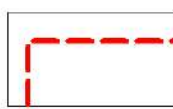




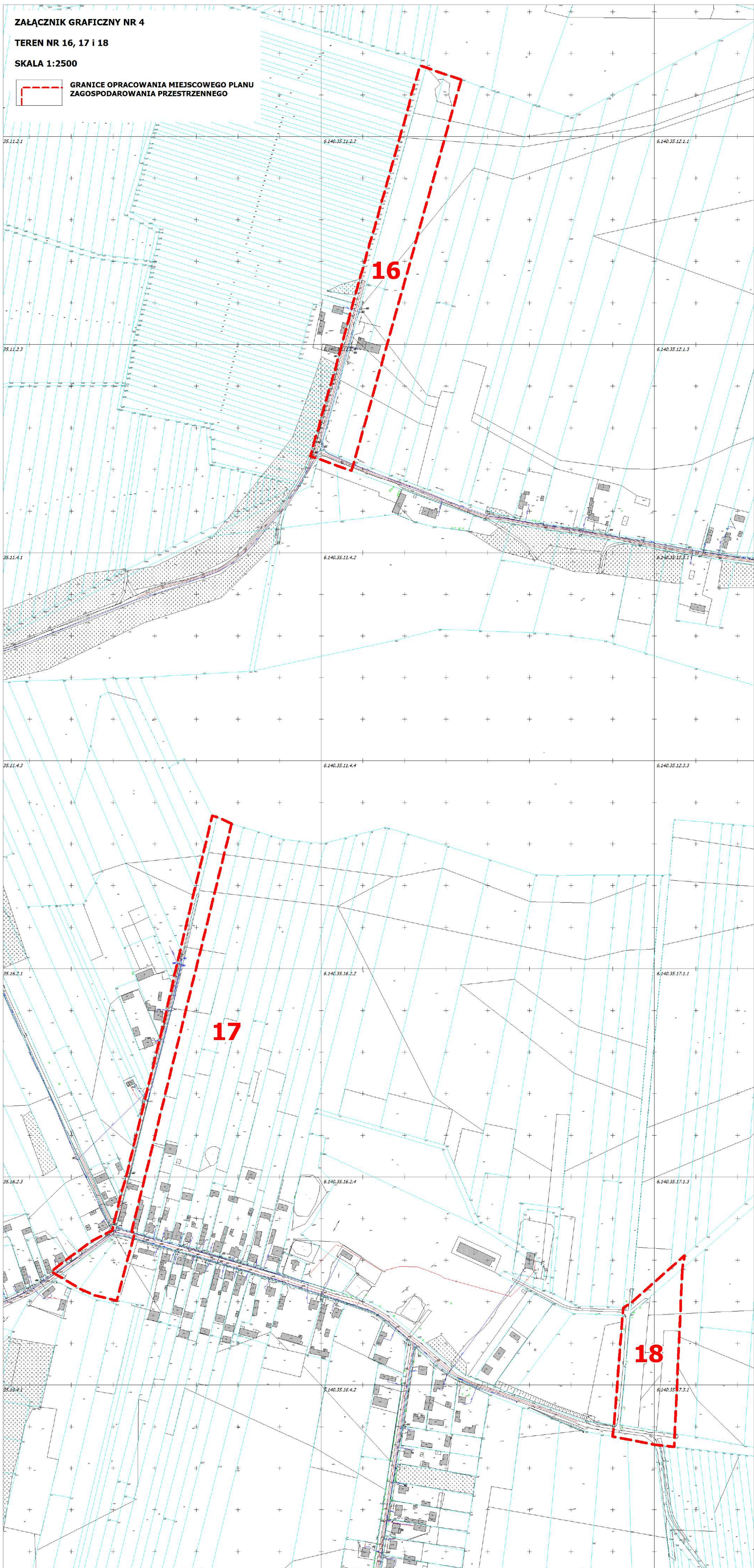
ZAŁĄCZNIK GRAFICZNY NR 4

TEREN NR 16, 17 i 18

SKALA 1:2500




GRANICE OPRACOWANIA MIEJSCOWEGO PLANU ZAGOSPODAROWANIA PRZESTRZENNEGO



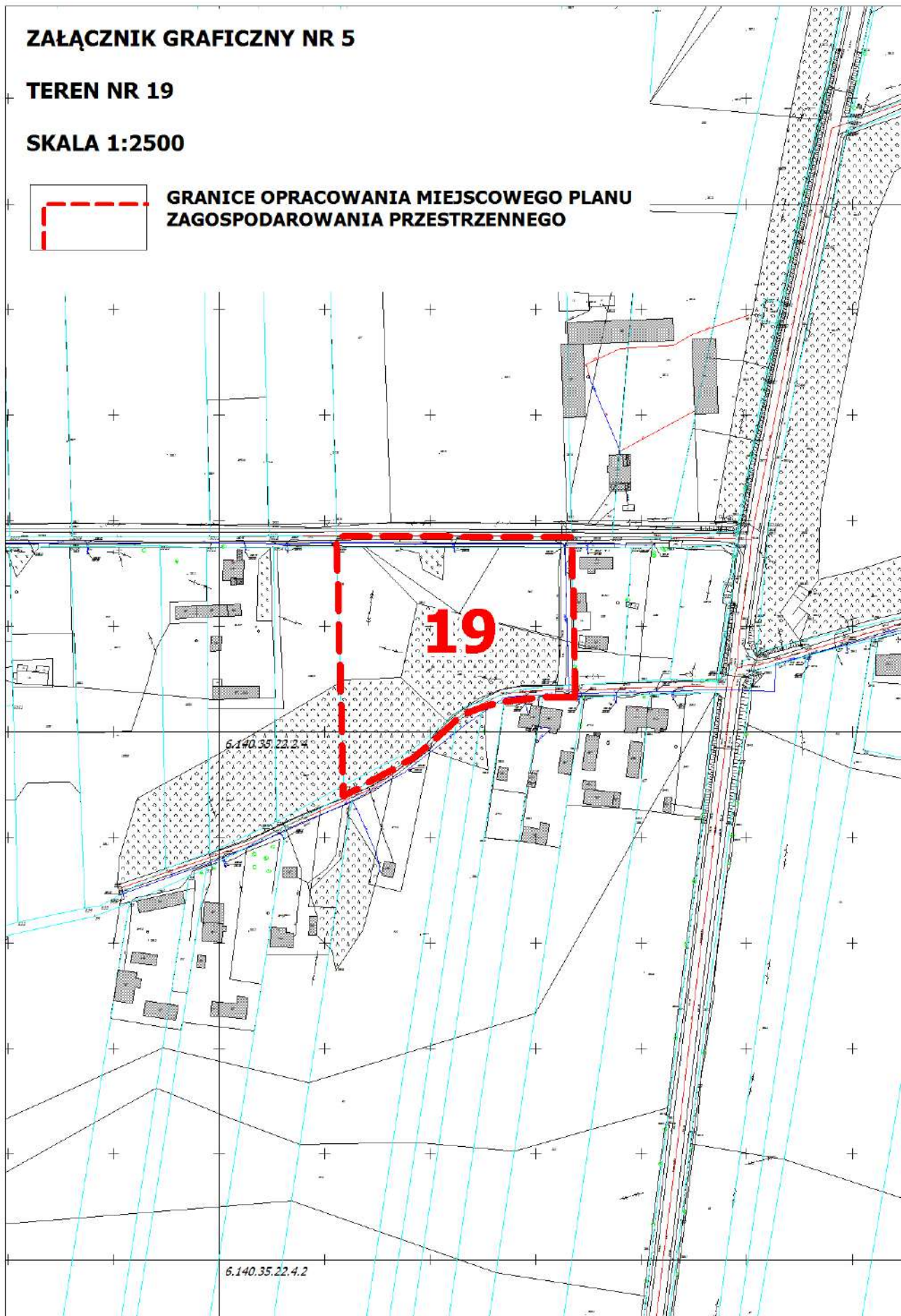
ZAŁĄCZNIK GRAFICZNY NR 5

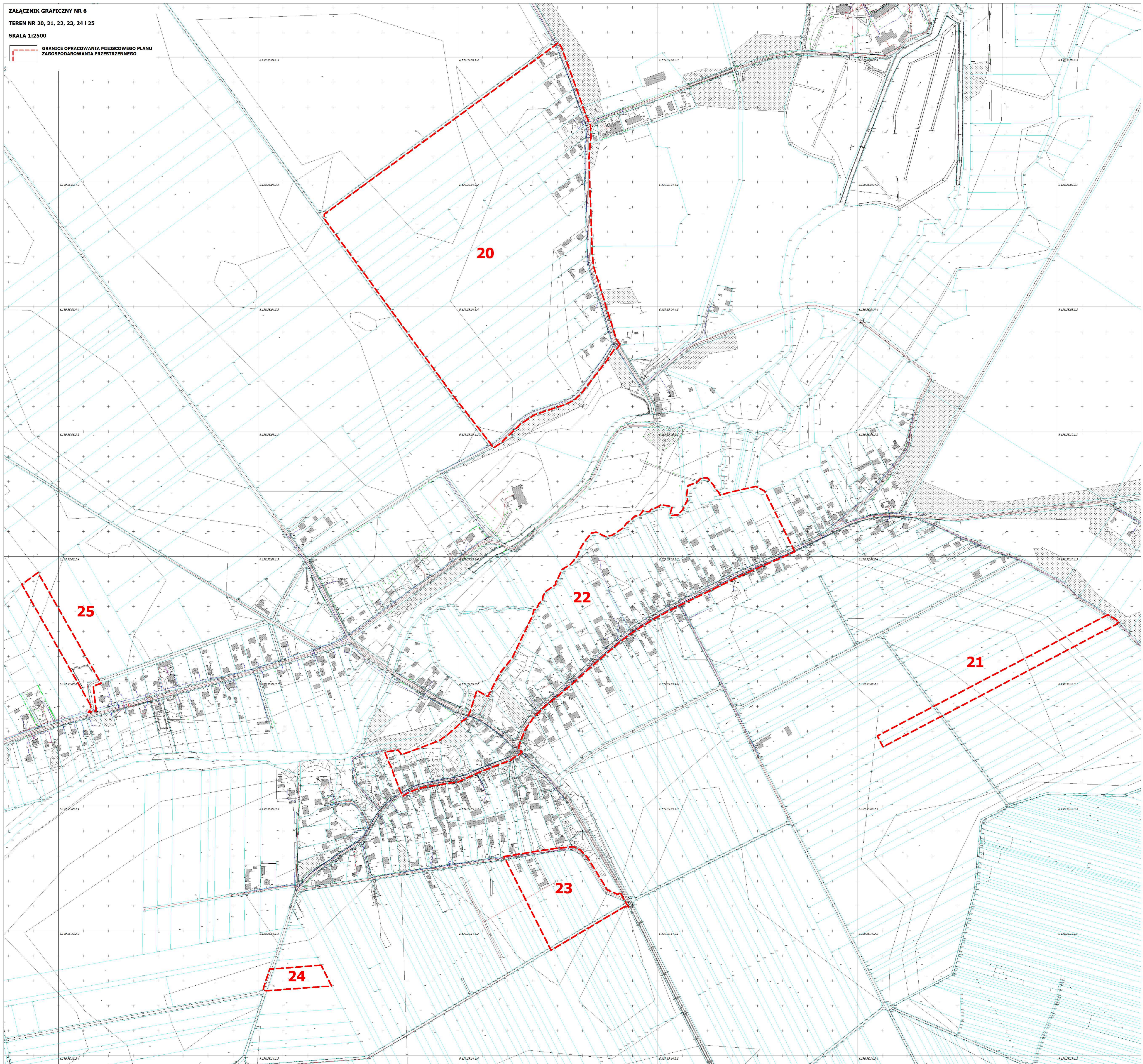
TEREN NR 19

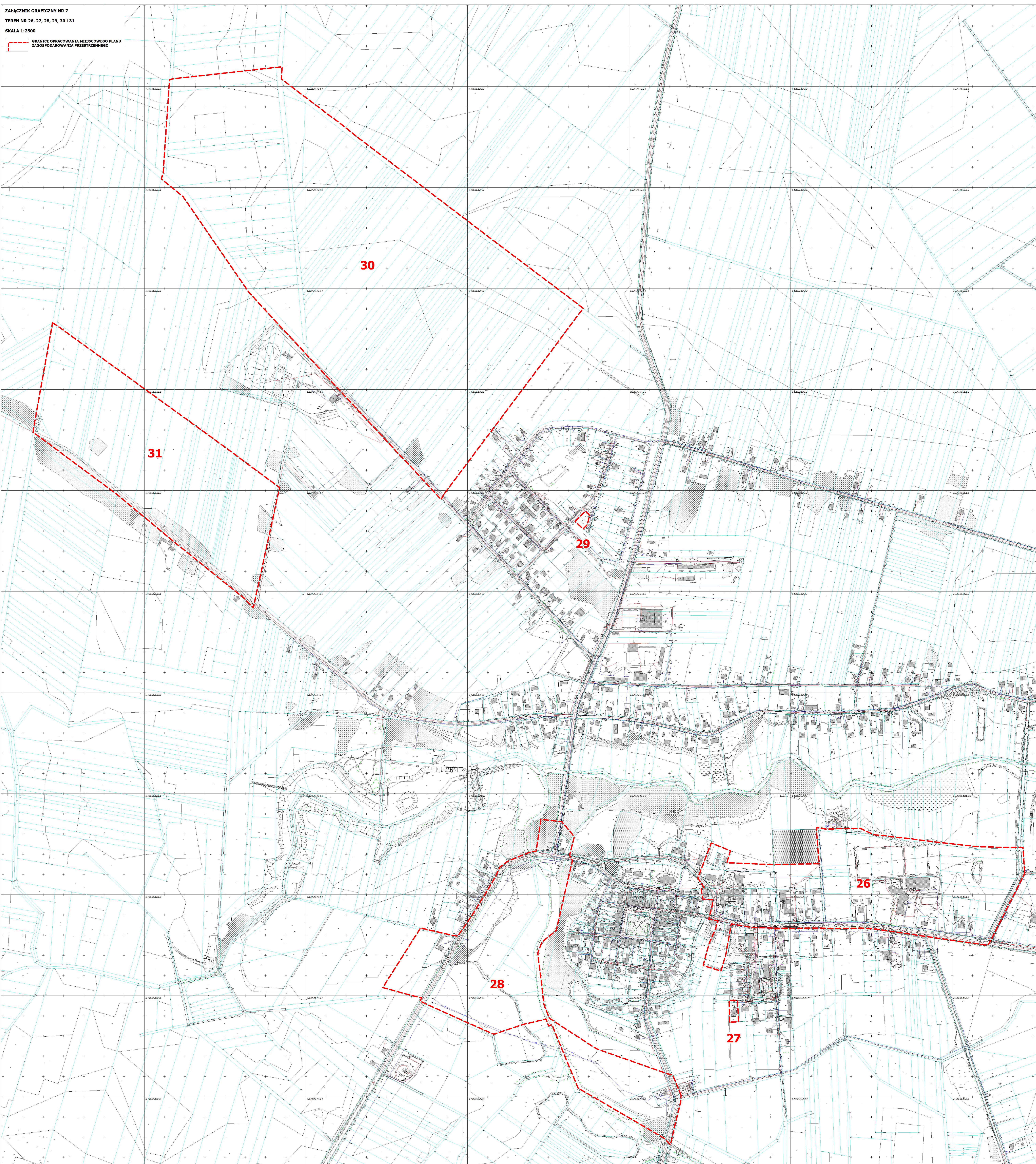
SKALA 1:2500



**GRANICE OPRACOWANIA MIEJSCOWEGO PLANU
ZAGOSPODAROWANIA PRZESTRZENNEGO**








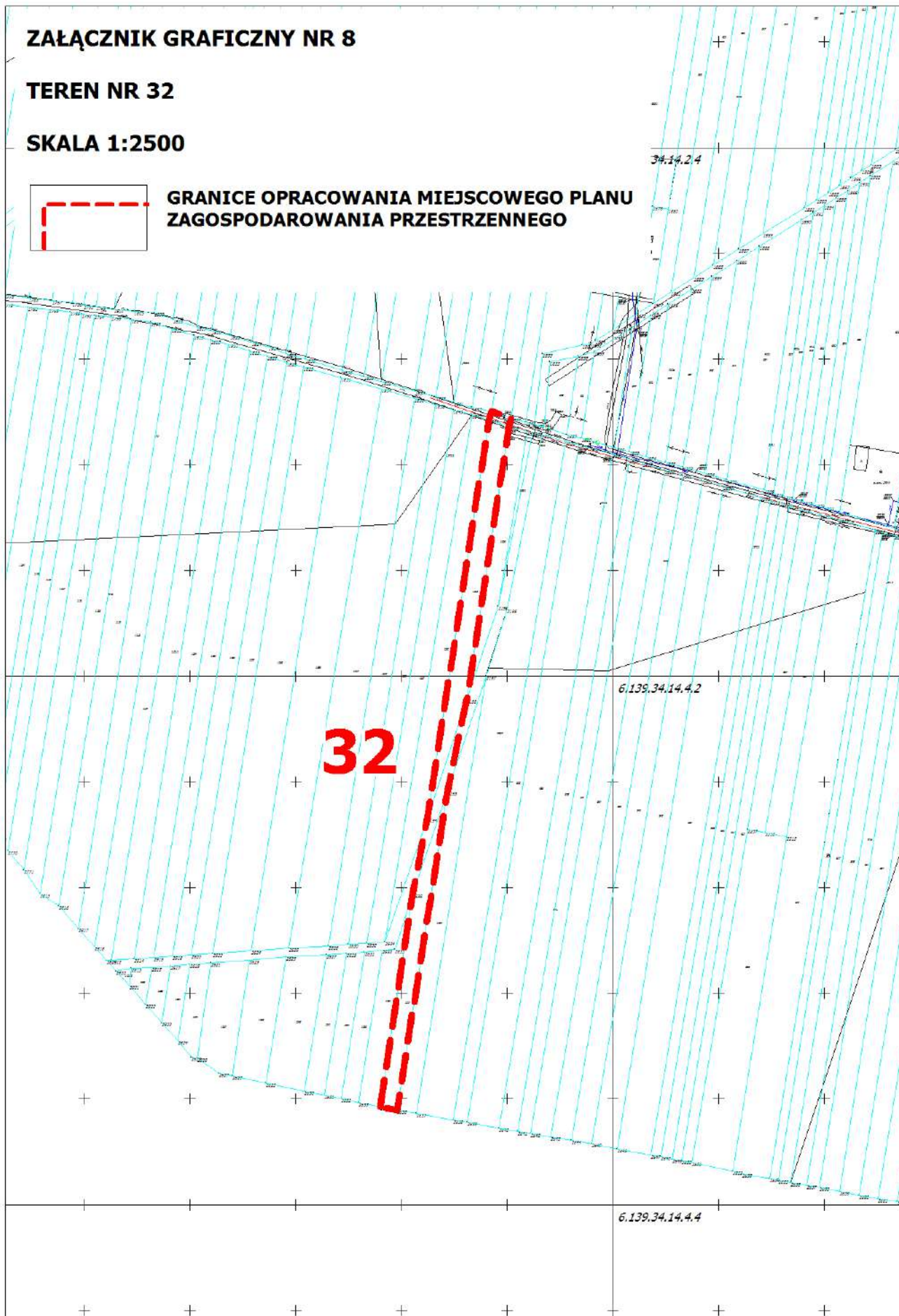
ZAŁĄCZNIK GRAFICZNY NR 8

TEREN NR 32

SKALA 1:2500



**GRANICE OPRACOWANIA MIEJSCOWEGO PLANU
ZAGOSPODAROWANIA PRZESTRZENNEGO**

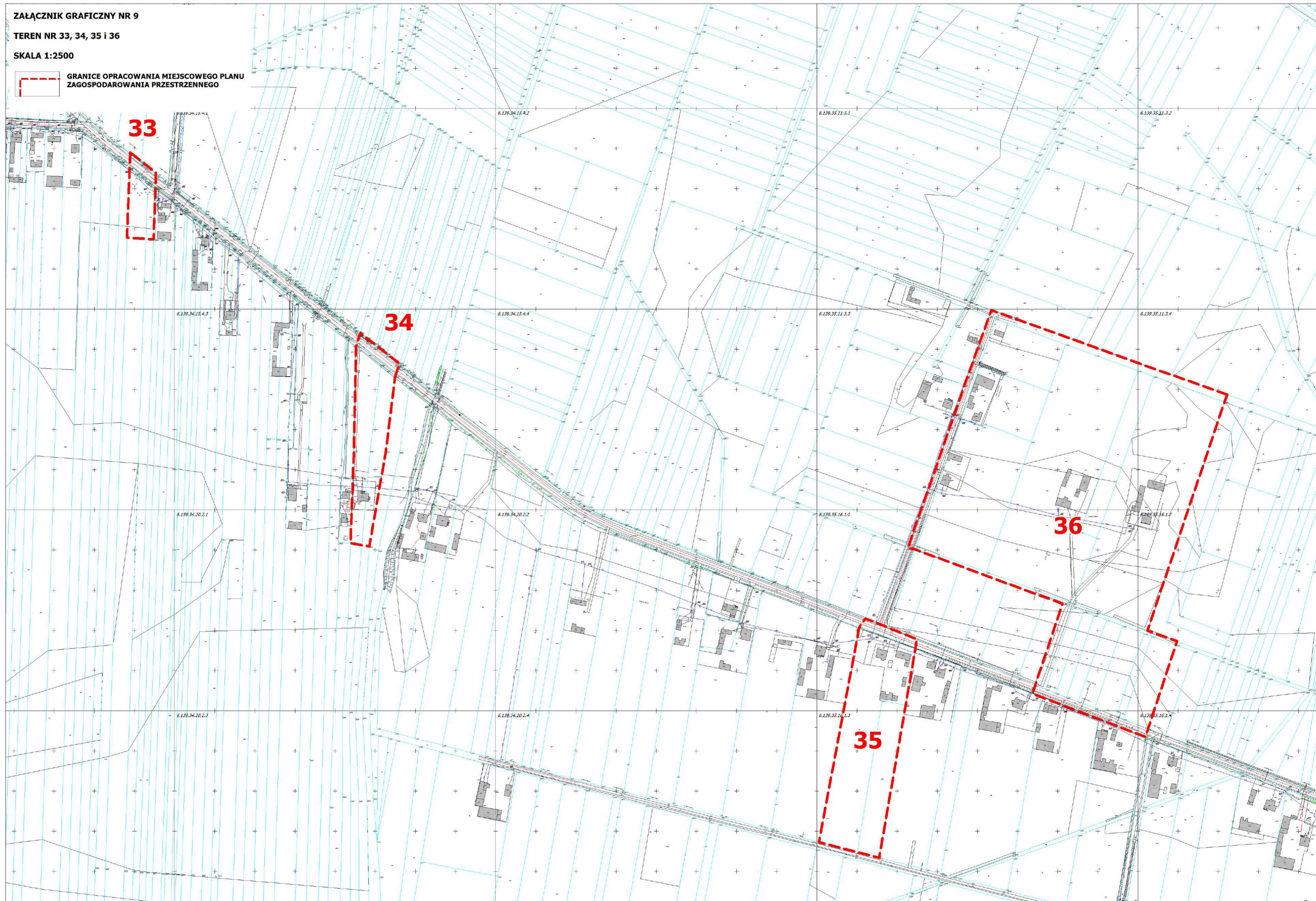


ZAŁĄCZNIK GRAFICZNY NR 9

TEREN NR 33, 34, 35 i 36

SKALA 1:2500

GRANICE OPRACOWANIA MIEJSCOWEGO PLANU
ZAGOSPODAROWANIA PRZESTRZENNEGO

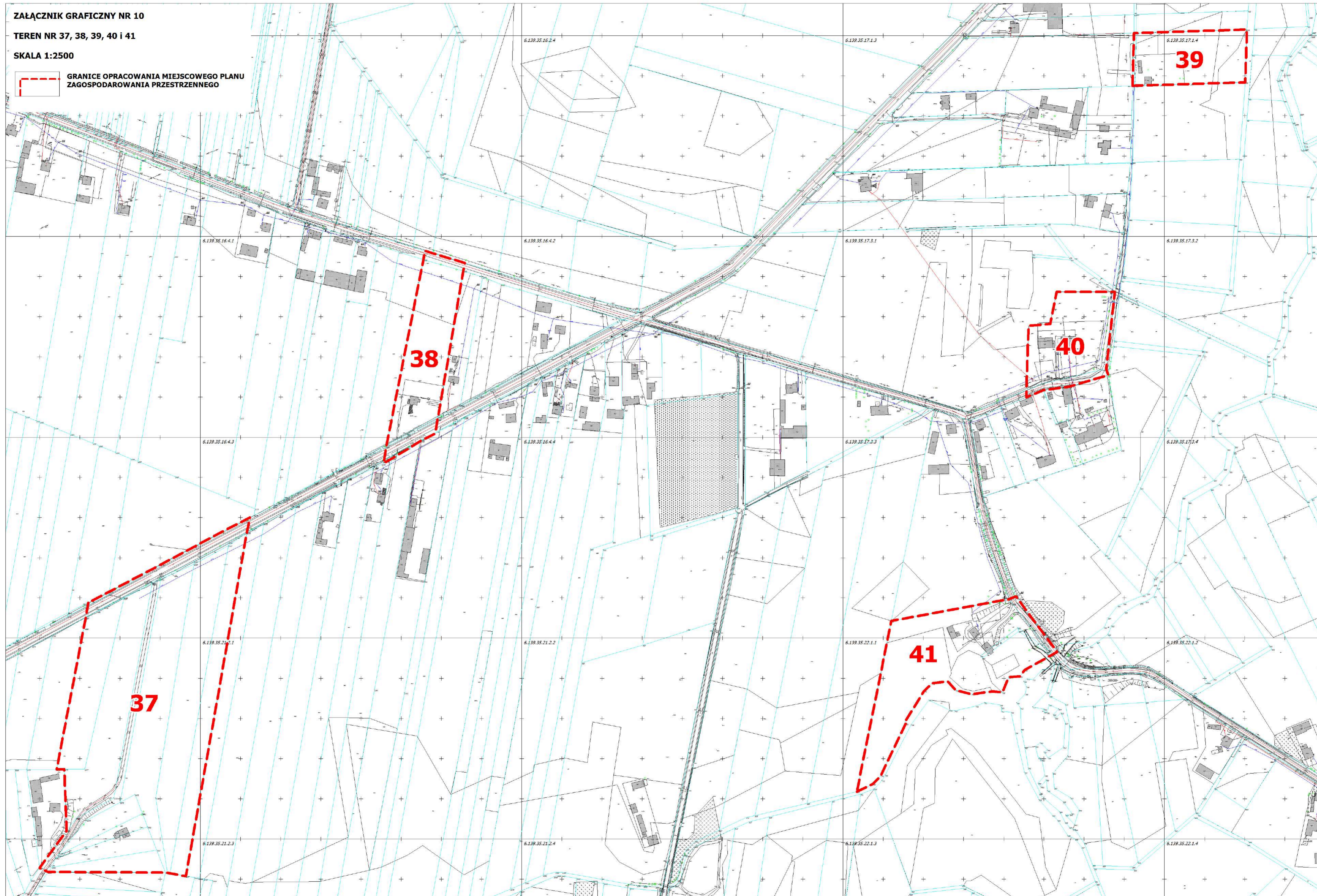


ZAŁĄCZNIK GRAFICZNY NR 10

TEREN NR 37, 38, 39, 40 i 41

SKALA 1:2500


GRANICE OPRACOWANIA MIEJSCOWEGO PLANU
ZAGOSPODAROWANIA PRZESTRZENNEGO



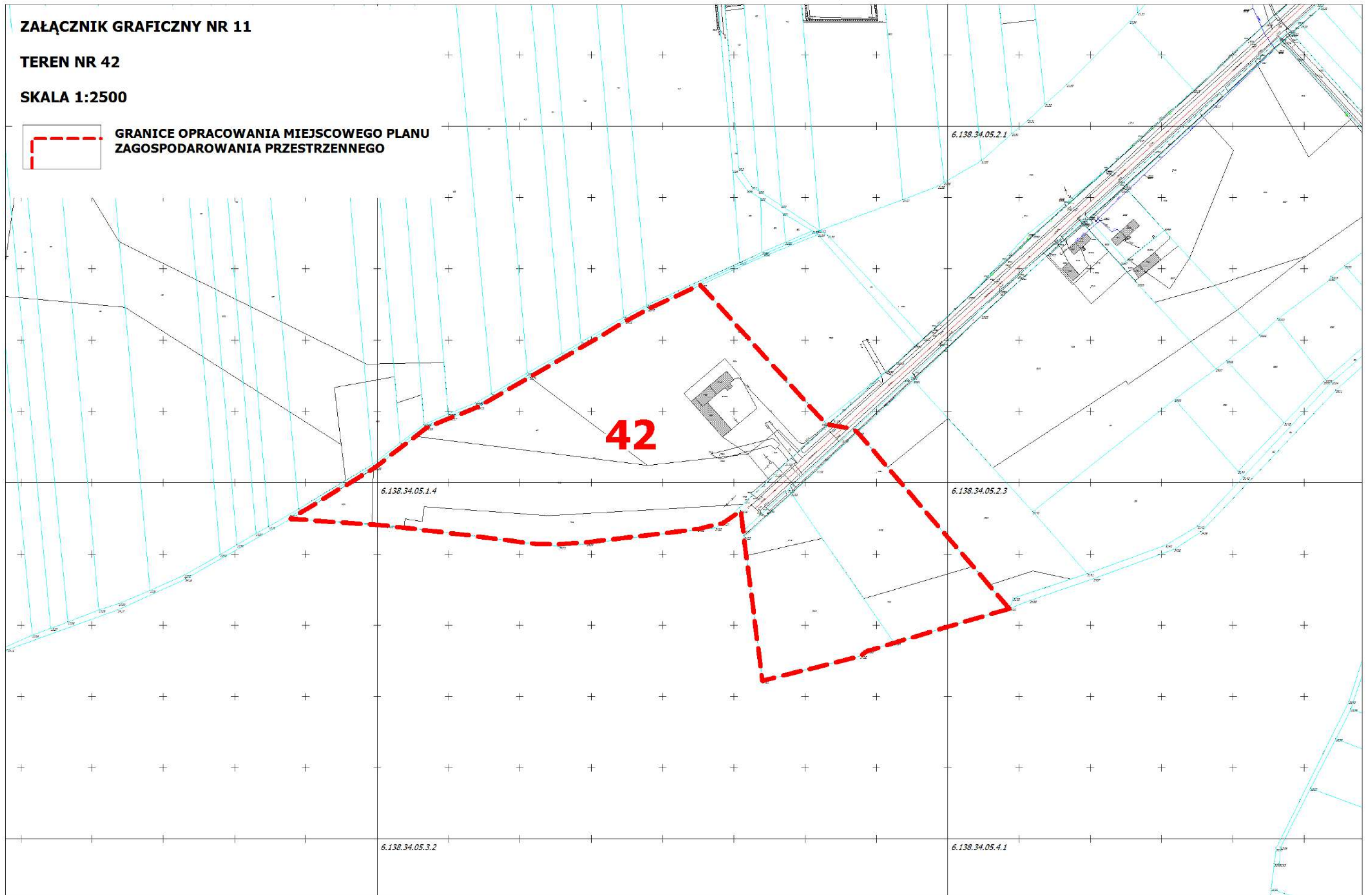
ZAŁĄCZNIK GRAFICZNY NR 11

TEREN NR 42

SKALA 1:2500




**GRANICE OPRACOWANIA MIEJSCOWEGO PLANU
ZAGOSPODAROWANIA PRZESTRZENNEGO**



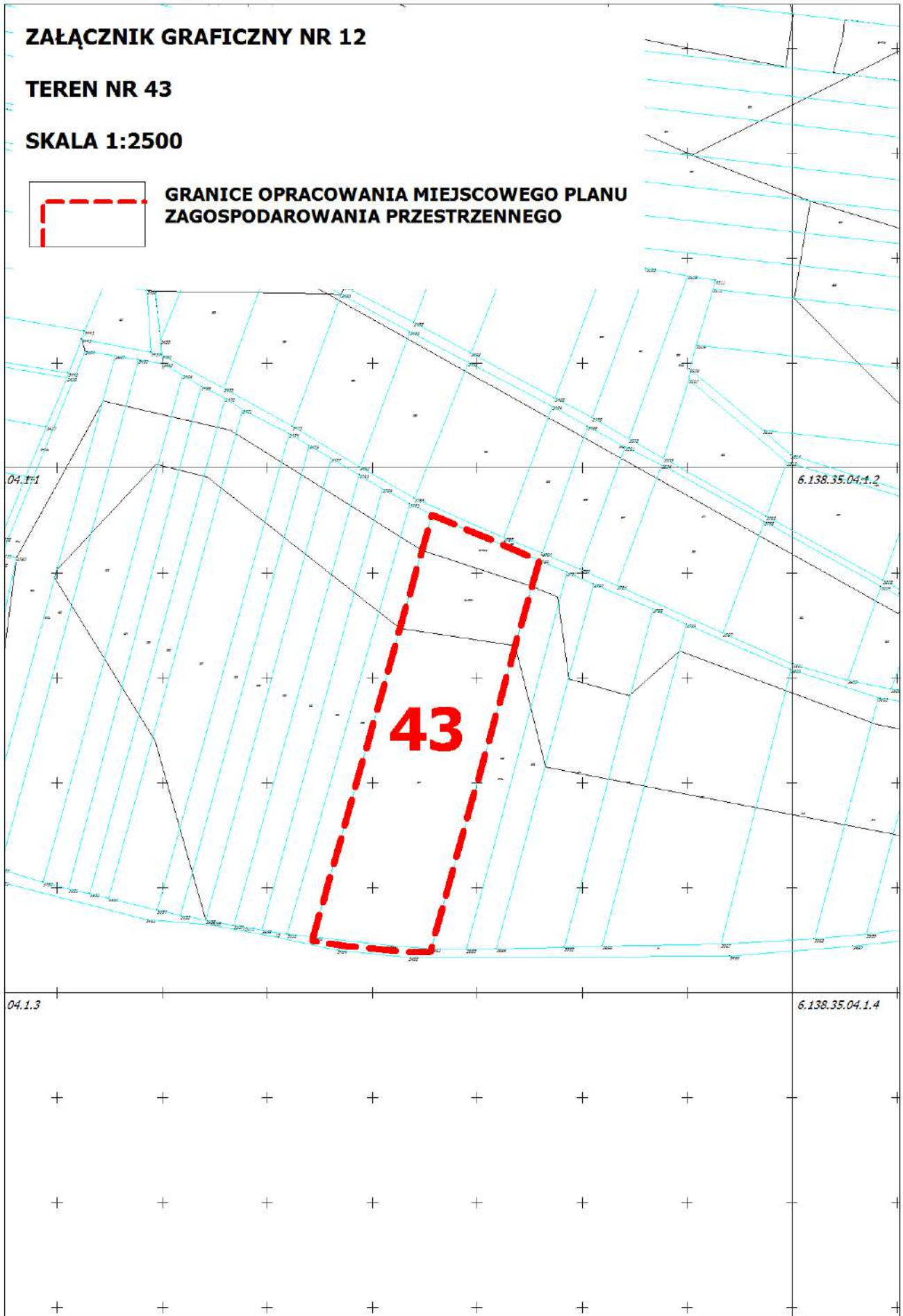
ZAŁĄCZNIK GRAFICZNY NR 12

TEREN NR 43

SKALA 1:2500




**GRANICE OPRACOWANIA MIEJSCOWEGO PLANU
ZAGOSPODAROWANIA PRZESTRZENNEGO**



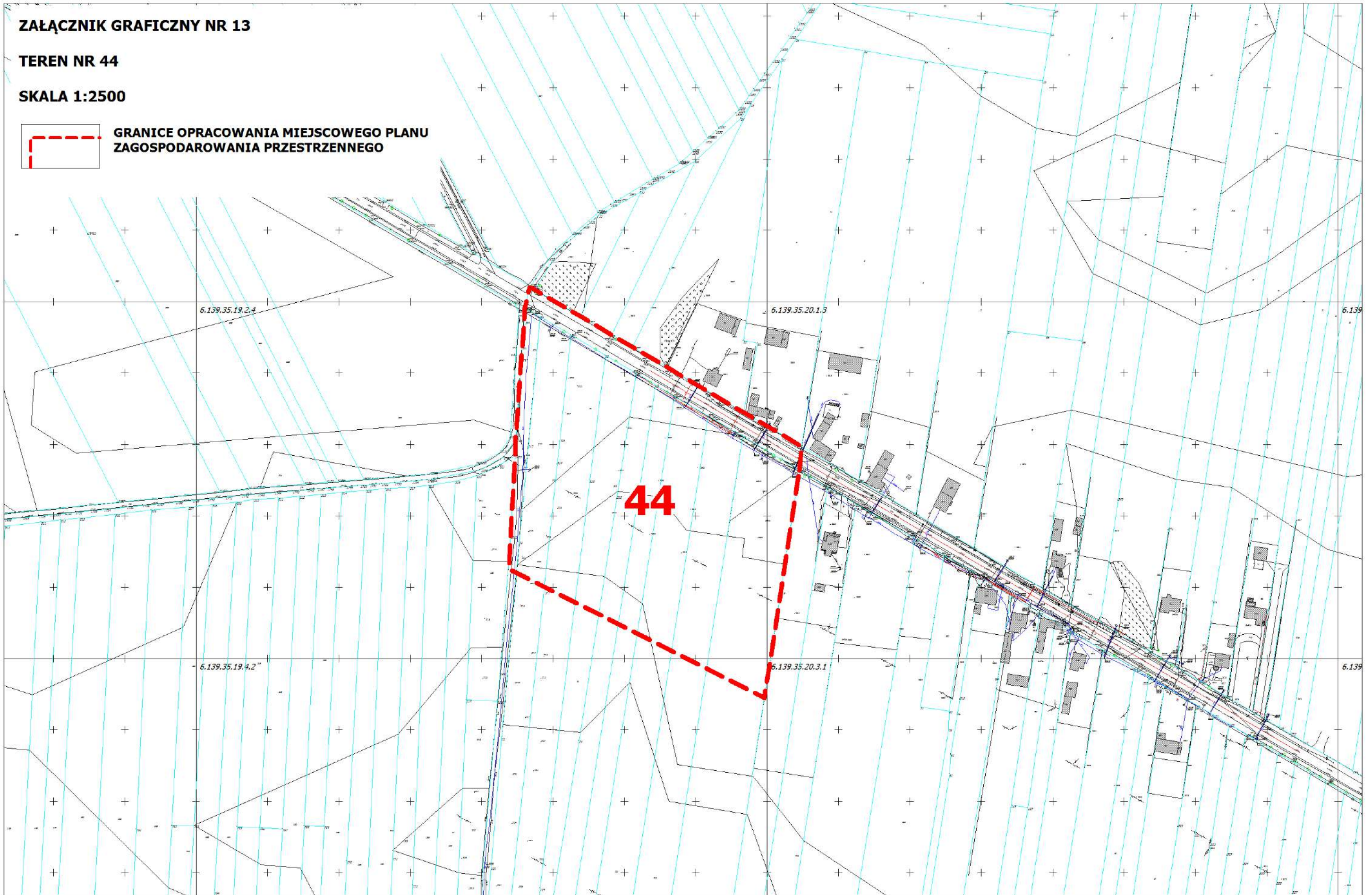
ZAŁĄCZNIK GRAFICZNY NR 13

TEREN NR 44

SKALA 1:2500




**GRANICE OPRACOWANIA MIEJSCOWEGO PLANU
ZAGOSPODAROWANIA PRZESTRZENNEGO**



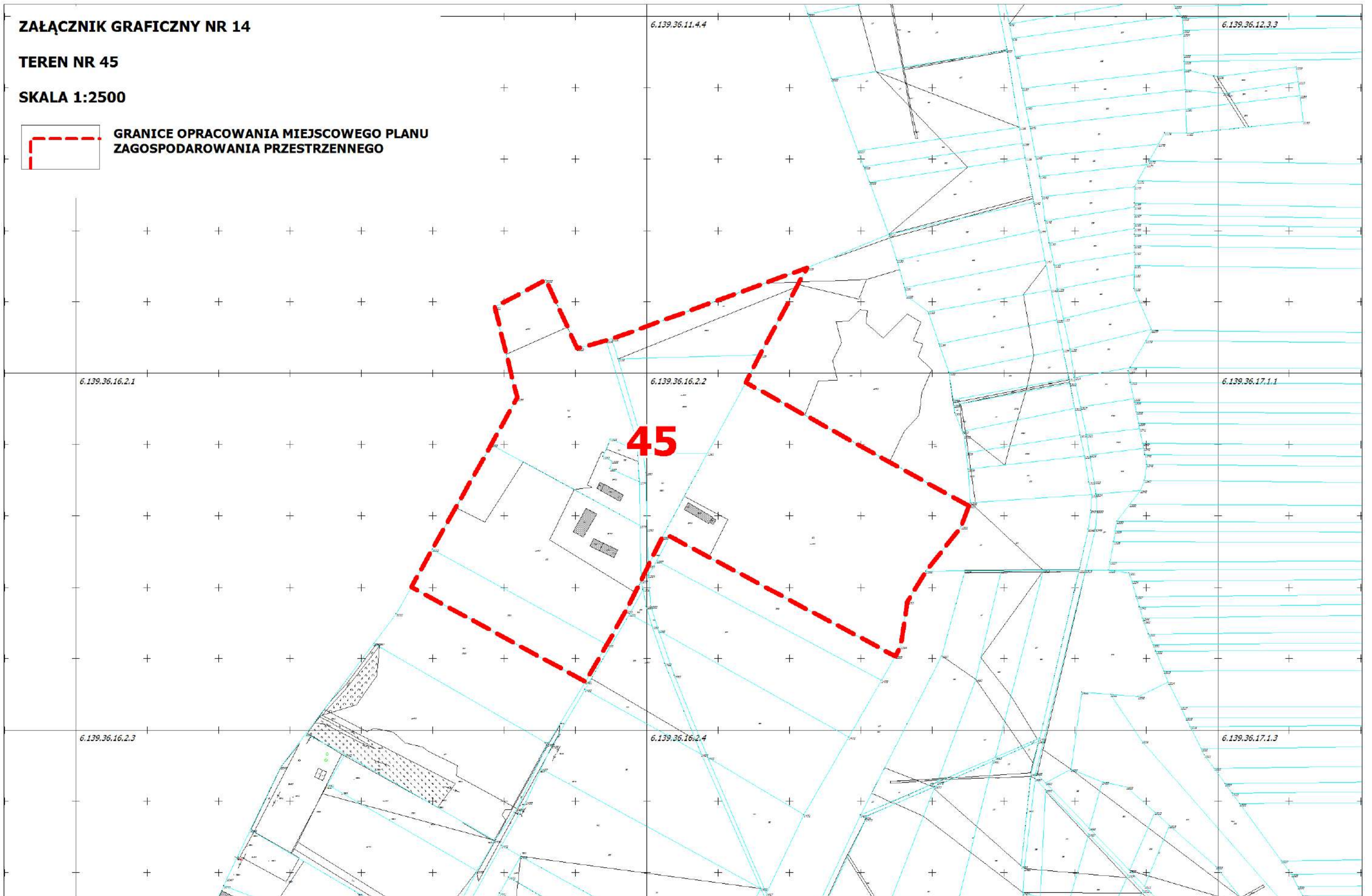
ZAŁĄCZNIK GRAFICZNY NR 14

TEREN NR 45

SKALA 1:2500



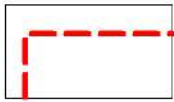
**GRANICE OPRACOWANIA MIEJSCOWEGO PLANU
ZAGOSPODAROWANIA PRZESTRZENNEGO**

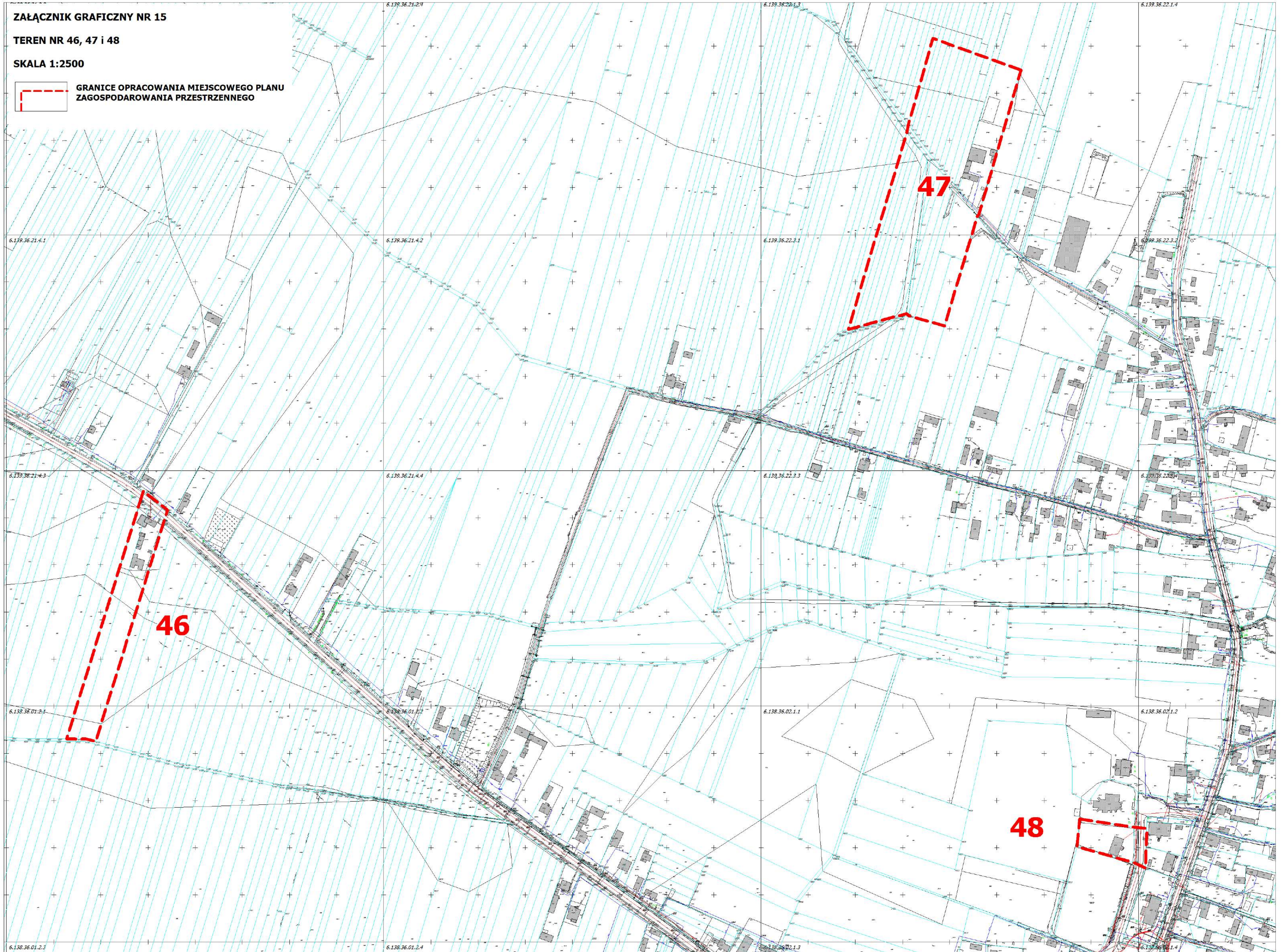


ZAŁĄCZNIK GRAFICZNY NR 15

TEREN NR 46, 47 i 48

SKALA 1:2500

 **GRANICE OPRACOWANIA MIEJSCOWEGO PLANU ZAGOSPODAROWANIA PRZESTRZENNEGO**



ZAŁĄCZNIK GRAFICZNY NR 16

TEREN NR 49, 50 i 51

SKALA 1:2500



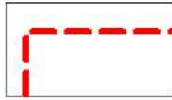
**GRANICE OPRACOWANIA MIEJSCOWEGO PLANU
ZAGOSPODAROWANIA PRZESTRZENNEGO**



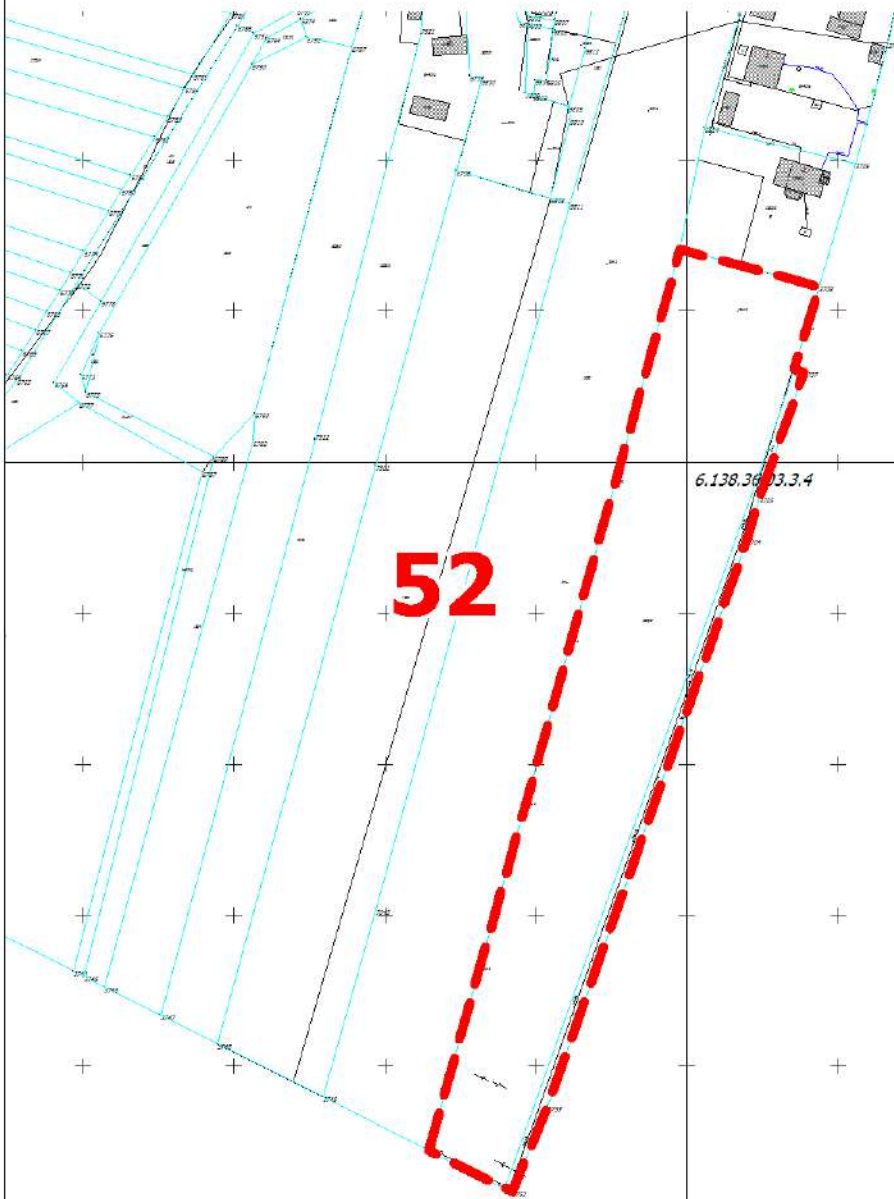
ZAŁĄCZNIK GRAFICZNY NR 17

TEREN NR 52

SKALA 1:2500



**GRANICE OPRACOWANIA MIEJSCOWEGO PLANU
ZAGOSPODAROWANIA PRZESTRZENNEGO**



Uzasadnienie

Obszar objęty planem obejmuje 51 oddzielnych terenów o powierzchni około 246 ha położonych w kilku sołectwach.

Obszary, dla których będzie opracowywany plan wyznaczono:

- w miejscach, gdzie studium dopuszcza rozbudowę gospodarstw rolnych na terenach rolnych, a obowiązujący plan tego nie dopuszcza,
- w celu wprowadzenia do planów nowych terenów określonych w studium,
- w celu skorygowania przeznaczenia terenów zainwestowanych i przewidzianych w planie do zainwestowania zgodnie z ustaleniami studium.

Projekt 390/2023

UCHWAŁA NR RADY GMINY LELÓW

z dnia 2 marca 2023 r.

w sprawie przystąpienia do scalenia i podziału nieruchomości położonych w Lelowie w rejonie ulicy Sportowej, Porucznika Werbińskiego, Koniecpolskiej

Na podstawie art. 102 ust. 3 i ustawy z dnia 21 sierpnia 1997 roku o gospodarce nieruchomościami (tekst jednolity Dz.U. z 2021 r. poz. 1899 ze późn. zm.) oraz art. 18 ust. 2 pkt 15 ustawy z dnia 8 marca 1990 roku o samorządzie gminnym (tekst jednolity, Dz.U. z 2023 r. poz. 40 z późn. zm.) Rada Gminy Lelów uchwała co następuje:

§ 1.1. Przystępuje się do scalenia i podziału nieruchomości położonych w Lelowie w rejonie ulicy Sportowej, Porucznika Werbińskiego, Koniecpolskiej, zgodnie z miejscowym planem zagospodarowania przestrzennego Gminy Lelów uchwalonym uchwałą Rady Gminy Lelów Nr XLI/248/2010 z dnia 8 kwietnia 2010 r. w sprawie miejscowego planu zagospodarowania przestrzennego gminy Lelów (Dz. Urz. Woj. Śl. Nr 115, poz. 1851) oznaczonych symbolami 8MNU, 9MNU, 10MNU, 11_MNU- tereny koncentracji zabudowy mieszkalnej jednorodzinnej z usługami i małych domów mieszkalnych, dla obszaru obejmującego nieruchomości oznaczone w ewidencji gruntów i budynków jako działki nr: 47, 48, 49, 50/13, 50/17, 52/3, 53/3, 54/3, 55/3, 56/1, 57/2, 57/3, 57/4, 58/2, 58/4.

2. Przebieg granic zewnętrznych dla gruntów przeznaczonych do scalania i podziału nieruchomości zaznaczono na wyrysie z mapy ewidencyjnej gruntów stanowiącym załącznik nr 1 do niniejszej uchwały.

3. Integralną częścią uchwały jest:

- 1) wyrys z mapy ewidencyjnej gruntów dla gruntów przeznaczonych do scalenia i podziału nieruchomości, stanowiący załącznik nr 1 do uchwały;
- 2) wypis i wyrys z miejscowego planu zagospodarowania przestrzennego Gminy Lelów uchwalonego Uchwałą Rady Gminy Lelów Nr XLI/248/2010 z dnia 8 kwietnia 2010 r. w sprawie miejscowego planu zagospodarowania przestrzennego gminy Lelów (Dz. Urz. Woj. Śl. Nr 115, poz. 1851), stanowiące załącznik nr 2 i 3 do uchwały,

§ 2. Wykonanie uchwały powierza się Wójtowi Gminy Lelów

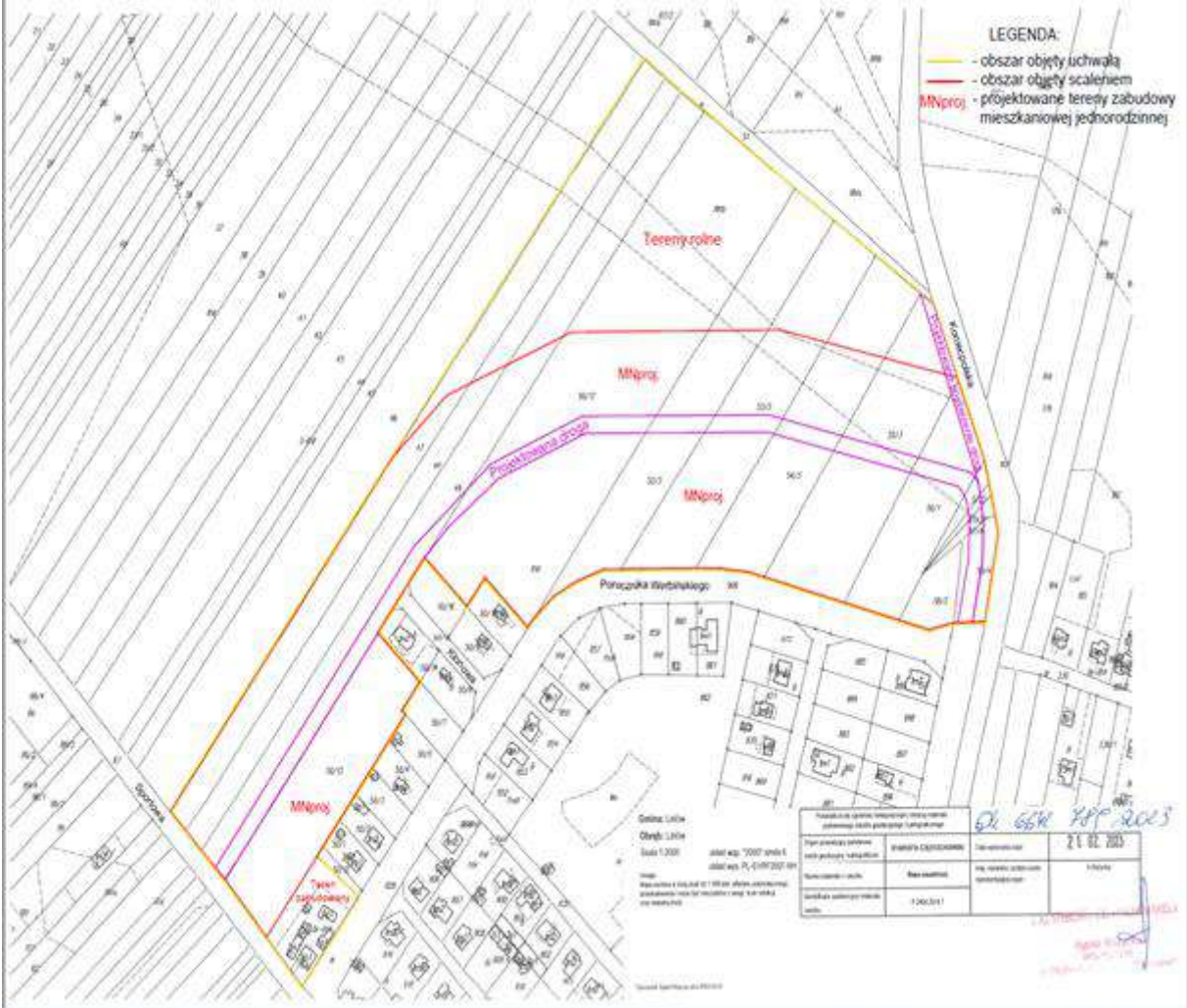
§ 3. Uchwała wchodzi w życie z dniem podjęcia i podlega ogłoszeniu przez wywieszenie na tablicy ogłoszeń oraz ogłoszeniu na stronie internetowej i na stronie Biuletynu Informacji Publicznej Urzędu Gminy Lelów

Przewodniczący Rady Gminy
Lelów

Władysław Jaworski

Załącznik Nr 1 do uchwały Nr
 Rady Gminy Lelów
 z dnia 2 marca 2023 r.

Wyrys z ewidencji gruntów



Załącznik Nr 2 do uchwały Nr

Rady Gminy Lelów

z dnia 2 marca 2023 r.

Wypis z miejscowego planu zagospodarowania przestrzennego Gminy Lelów uchwalonego Uchwałą Rady Gminy Lelów Nr XLI/248/2010 z dnia 8 kwietnia 2010 r. w sprawie miejscowego planu zagospodarowania przestrzennego gminy Lelów (Dz. Urz. Woj. Śl. Nr 115, poz. 1851)

Uchwała nr XLI/248/2010

Rady Gminy Lelów

z dnia 8 kwietnia 2010 r.

w sprawie: miejscowego planu zagospodarowania przestrzennego
gminy Lelów

Na podstawie art. 18 ust. 2 pkt 5 i art. 40 ust. 1 ustawy z dnia 8 marca 1990 r. o samorządzie gminnym (tekst jednolity: Dz. U. z 2001 r. Nr 142. poz. 1591 z późniejszymi zmianami), art. 20 i art. 29 ust. 1 ustawy z dnia 27 marca 2003 r. o planowaniu i zagospodarowaniu przestrzennym (Dz. U. Nr 80. poz. 717 z późniejszymi zmianami) po stwierdzeniu zgodności planu z ustaleniami Studium Uwarunkowań i Kierunków Zagospodarowania Przestrzennego Gminy Lelów

Rada Gminy Lelów

uchwała:

miejscowy plan zagospodarowania przestrzennego gminy Lelów

Rozdział 1.

Przedmiot i zakres ustaleń dla obszaru objętego planem

§ 1. Przedmiotem miejscowego planu zagospodarowania przestrzennego jest obszar gminy pokazany w załącznikach graficznych, w skali 1:2000 i 1:5000.

Załączniki graficzne w skali 1:2000 obejmują tereny zainwestowane i przeznaczone do zainwestowania wraz z otoczeniem.

Załączniki graficzne w skali 1:5000 obejmują obszary lasów i terenów do zalesienia, rolniczej przestrzeni produkcyjnej wraz z zabudową rozproszoną, oraz zasięg terenów zainwestowanych i przeznaczonych do zainwestowania w skali 1:2000. Numery załączników w obu skalach dotyczą miejscowości pokazanych poniżej:

A – LELÓW	str.9-30	K - NAKŁO	str.86-96
B – BIAŁA WIELKA	str.31-47	L - PAULINÓW	str.97-99
C – CELINY	str.48-50	M – PODLESIE	str.100-110
D – DROCHLIN	str.51-58	N - SKRAJNIWA	str.111-118
E – GRÓDEK	str.59-63	O- STAROMIEŚCIE	str.119-127
F – KONSTANTYNÓW	str.64-67	P - ŚLĘZANY	str.128-134
G – LGOTA BŁOTNA	str.68-71	R – TURZYN	str.135-141
H – LGOTA GAWRONNA	str.72-76	S – ZBYCZYCE	str.142-146
J - MELCHÓW	str.77-85		

Załączniki w obu skalach są sporządzone na urzędowych kopiach map zasadniczych i ewidencyjnych, pozyskanych w Powiatowym Ośrodku Dokumentacji Geodezyjnej, które zostały skalibrowane przez firmę „GEOPRIM”S.C.

Tworzą one rysunki planu i stanowią integralną całość niniejszej uchwały.

§ 2. Zakres ustaleń planu obejmuje:

- 1) przeznaczenie terenów oraz linie rozgraniczające tereny o różnym funkcjach i różnych rodzajach zagospodarowania,

- 2) linie rozgraniczające ulic, placów oraz dróg publicznych wraz z urządzeniami pomocniczymi, a także tereny ścieżek rowerowych,
- 3) tereny przeznaczone dla realizacji celów publicznych oraz linie rozgraniczające te tereny,
- 4) granice obszarów i zasady zagospodarowania terenów lub obiektów podlegających ochronie,
- 5) zasady obsługi terenów w zakresie infrastruktury technicznej oraz linie rozgraniczające tereny przeznaczone na ten cel,
- 6) warunki, zasady i standardy kształtowania zabudowy oraz zagospodarowania terenu, w tym linie zabudowy i gabaryty obiektów, a także maksymalne lub minimalne wskaźniki intensywności zabudowy,
- 7) zasady i warunki podziału terenów na działki budowlane,
- 8) warunki zagospodarowania terenów, w tym zakazy i nakazy dotyczące zabudowy, wynikające z potrzeb ochrony środowiska przyrodniczego, kulturowego, zasobów wodnych i zdrowia ludzi wymogi prawidłowego gospodarowania zasobami przyrody oraz ochrony gruntów rolnych i leśnych,
- 9) tereny, na których dopuszcza się stosowanie systemów indywidualnych lub grupowych oczyszczania ścieków bądź zbiorników bezodpływowych,
- 10) tereny zorganizowanej działalności inwestycyjnej.

§ 3. Obowiązujące ustalenia na rysunku planu w skali 1:5000 i 1:2000

- 1) linie rozgraniczające tereny o różnym przeznaczeniu lub różnych zasadach zagospodarowania oraz przypisane im oznaczenia graficzne i literowe,
- 2) linie rozgraniczające dróg publicznych i ulic,
- 3) granice i oznaczenia terenów chronionych na podstawie przepisów odrębnych,
- 4) granice obszarów objętych planami miejscowymi,
- 5) symbole graficzne oznaczające przeznaczenie terenów wymienionych w § 10.

Pozostałe oznaczenia, w tym postulowane granice działek, zasady podziału terenu na nowe działki budowlane, mają charakter informacyjny.

Rozdział 2.

Ustalenia ogólne obowiązujące na obszarze opracowania

§ 4. Ustalenia ogólne odnoszą się do całości obszarów objętych planem. Ponadto dotyczą one lokalizacji obiektów i urządzeń infrastruktury technicznej na wydzielonych działkach o powierzchni do 500 m². Powyższe dotyczy lokalizacji transformatorów, przepompowni ścieków, ujęć wody i innych lokalizacji nie ujętych w planie, a wymagających realizacji na podstawie przepisów szczególnych.

§ 5. W stosunku do określeń użytych w tekście planu jak:

1. **teren** - należy przez to rozumieć obszar wydzielony na rysunku planu linią rozgraniczającą i oznaczony odrębnym oznaczeniem literowo - cyfrowym,

2. **działka, parcela, posesja** - należy przez to rozumieć część lub całość nieruchomości gruntowej (posiadającą odrębne oznaczenie w ewidencji gruntów oraz powstałych, w wyniku podziału lub scalenia), której wielkość, cechy geometryczne, dostęp do drogi publicznej oraz wyposażenie w urządzenia infrastruktury technicznej, pozwalają na realizację obiektów budowlanych wynikających z odrębnych przepisów pod warunkiem, że nie jest ona objęta, w niniejszym planie zakazem zabudowy,

3. **intensywność zabudowy** - należy przez to rozumieć stosunek powierzchni ogólnej budynku do powierzchni działki przeznaczonej pod zabudowę lub częściowo zabudowanej, na której budynek jest lub będzie zlokalizowany (powierzchnia wyłączona z użytkowania rolnego),

4. **stan istniejący** - należy przez to rozumieć zagospodarowanie terenu w momencie złożenia wniosku o pozwolenie na budowę,

5. **teren publiczny** - należy przez to rozumieć teren, na którym inwestycje celu publicznego zajmują więcej niż 50% powierzchni działek pod zabudowę,

6. **usługi (wolnostojące i wbudowane)** - należy przez to rozumieć teren związany z działalnością świadconą na rzecz ludności, a przeznaczoną do celów konsumpcji indywidualnej, zbiorowej i ogólnospołecznej, możliwą do prowadzenia na terenie działki siedliskowej, nie powodującej nadmiernej uciążliwości, która obejmuje:

- a) prowadzenie na terenie posesji działalności gospodarczej w zakresie handlu, małej gastronomii i rzemiosła w godz. 6.00-22.00 nie powodującej stałej obecności zdwojonej liczby osób i nie będącej źródłem powstawania hałasu, lub zanieczyszczenia środowiska,
- b) prowadzenie innych usług lub produkcji, z wykluczeniem robót blacharskich, kowalskich, stolarskich, szlifierskich, spawalniczych i naprawy samochodów,
- c) składowania produktów lub materiałów przeznaczonych do produkcji, na powierzchni zajmującej więcej niż 30 % pow. działki nie powodujących wtórnego pylenia i nie powodujących blokady przyległych ulic przez samochody osobowe i dostawcze,

7. **rzemiosło produkcyjne** – przez pojęcie działalności w tym zakresie, należy rozumieć:

- a) prowadzenie na terenie posesji, w przystosowanych pomieszczeniach produkcji na małą skalę, o uciążliwości nie przekraczającej granic parceli,
- b) składowania materiałów przeznaczonych do produkcji, zajmujących do 30% powierzchni działki,

8. **infrastruktura techniczna** - należy przez to rozumieć drogi oraz wybudowanie przewodów lub urządzeń wodociągowych, kanalizacyjnych, ciepłowniczych, elektrycznych, gazowych, telekomunikacyjnych, a także rurociągów produktów naftowych oraz łączności bezprzewodowej.

9. **nieprzekraczalna linia zabudowy** - należy przez to rozumieć minimalną odległość od krawędzi jezdni ściany frontowej nowo budowanych budynków lub ich części (z pominięciem wykuszy, balkonów, elementów wejściowych budynku, ryzalitów) bez jej przekraczania,

10. **wysokość budynku** - należy przez to rozumieć wysokość mierzoną od poziomu istniejącego terenu do najwyżej położonej krawędzi kalenicy,

11. **powierzchnia biologicznie czynna** - należy przez to rozumieć powierzchnię ziemi niezabudowaną i nieutwardzoną, umożliwiającą naturalną vegetację roślin i życia zwierząt,

12. **nakaz lub zakaz** - należy przez to rozumieć konieczność respektowania danego ustalenia planu,

13. **dopuszczenie** - należy przez to rozumieć możliwość odstępstw od ustaleń podstawowych w określonym zakresie, uzasadnionych np.: warunkami projektowania i warunkami ekonomicznymi,

14. **min. i max.** - oznaczają dolne i górne granice wartości nieprzekraczalnych,

15. **przestrzeń publiczna** - należy przez to rozumieć, obszary o szczególnym znaczeniu dla zaspokajania potrzeb wszystkich mieszkańców, poprawy jakości ich życia i sprzyjające nawiązywaniu kontaktów społecznych. Należą do nich w szczególności drogi publiczne, place, budynki użyteczności publicznej zieleni ogólnodostępna z wyłączeniem lasów,

16. **obszar oddziaływania obiektu** - należy przez to rozumieć teren w otoczeniu obiektu budowlanego lub urządzenia, którego użytkowanie związane jest z ograniczeniami w zagospodarowaniu na podstawie przepisów odrębnych,

17. **obiekty zabytkowe** - należy przez to rozumieć obiekty ujęte w rejestrze prowadzonym przez odpowiednie służby konserwatorskie oraz ujęte w ewidencji zabytków,

18. **strefa ochrony konserwatorskiej i archeologicznej** - należy przez to rozumieć, obszary objęte opieką konserwatorską i archeologiczną, na terenie których obowiązują rygory określone ustawą o ochronie zabytków i opiece nad zabytkami,

19. **strefa oddziaływania** - należy przez to rozumieć tereny przyległe do sieci i urządzeń infrastruktury technicznej, służące zapewnieniu bezpieczeństwa ich użytkowania oraz dostępności, w celach bieżącej konserwacji, których parametry określają przepisy szczególne,

20. **strefa ochrony sanitarnej** - należy przez to rozumieć tereny przyległe do ogrodzenia cmentarza w odległości min. 50 m, w przypadku pełnego uzbrojenia w sieć wodociągową, od obiektów i urządzeń na stały pobyt ludzi,

21. **zakaz zabudowy** - należy przez to rozumieć zakaz wznoszenia obiektów budowlanych na powierzchni terenu,

22. **dostęp do drogi publicznej** - należy przez to rozumieć bezpośredni dostęp do tej drogi albo dostęp do niej przez drogę wewnętrzną lub przez ustanowienie prawne odpowiedniej służebności drogowej,

23. **zielen izolacyjna** - należy przez to rozumieć zespoły roślinności, których celem jest zapobieganie przenikania do środowiska hałasu, wibracji oraz zanieczyszczeń powietrza, a także mające na celu zmniejszenie ich natężenia,

24. **użytkowanie terenu** - należy przez to rozumieć rzeczywistą lub planowaną funkcję terenu lub sposób jego wykorzystania,

25. **tereny otwarte** - należy przez to rozumieć tereny, których funkcjonowanie związane jest głównie z zachowaniem walorów ekologicznych terenów niezabudowanych i sąsiadujących terenów zabudowanych,

26. **droga pożarowa** - należy przez to rozumieć drogę umożliwiającą dojazd jednostek straży pożarnej,

27. **tereny zamknięte** - należy przez to rozumieć tereny wyłączane z planu, niedostępne dla wszystkich użytkowników na podstawie wymogów przepisów szczególnych.

§ 6. Zasady podziału lub scalania działek

Scalanie i podział działek pod zabudowę wewnątrz terenów przeznaczonych na cel ustalony planem, winno zapewnić nowym działkom wielkość i kształt umożliwiające ich zabudowę, i dostęp do drogi publicznej, z uwzględnieniem stosunków własnościowych.

1. Obowiązują następujące zasady podziału wewnętrznego terenu objętego scaleniem:

- a) wydzielenie dojazdu w formie sięgacza, wymaga zachowania parametrów drogi pożarowej, nie dłuższego niż 80 m, oraz zakończenia placem manewrowym, umożliwiającym nawrócenie,
- b) dopuszcza się ustanowienie służebności drogowej do jednego budynku lub do dwóch działek niezabudowanych, o minimalnej szerokości pasa ruchu 3,5 m, ustalonej sądownie,
- c) wydzielenie działki w drugiej linii zabudowy wymaga zapewnienia dojazdu spełniającego wymogi dróg przeciwpożarowych bądź ustanowienie służebności przejazdu spełniającego w/w wymogi oraz zapewniającego możliwość prowadzenia sieci uzbrojenia terenu, za zgodą sąsiadów,
- d) utworzenie działek o minimalnych szerokościach traktów przy drogach publicznych:
 - dla zabudowy wolno stojącej 22,0 - 24,0 m
 - w szczególnie uzasadnionych przypadkach dopuszcza się zmniejszenie szerokości do 18,0 m dla zabudowy wolno stojącej,
 - 14,0 m dla zabudowy bliźniaczej,
- e) minimalne wielkości działek dla nowej zabudowy o powierzchni:
 - dla zabudowy jednorodzinnej wolno stojącej 1000 m²,
 - dla zabudowy bliźniaczej 800 m²,
 - dla zabudowy zagrodowej 2500 m²,
- f) dla zabudowy usługowej powierzchnia działek powinna zapewnić zabezpieczenie 100 % potrzebnych miejsc parkingowych oraz wystarczającą ilość zieleni izolacyjnej, od działek sąsiednich.

2. Dopuszcza się odstąpienie od powyższych zasad, jeśli wydzielone parcele służą powiększeniu sąsiedniej nieruchomości lub regulacji granic między sąsiadującymi nieruchomościami.

§ 7. Zasady obsługi terenu w zakresie infrastruktury technicznej.

1. Realizacja urządzeń lub prowadzenie sieci infrastruktury technicznej (np.: pompownie ścieków, kolektory kanalizacji sanitarnej, odstojniki wód opadowych, kolektory kanalizacji deszczowej, pompownie wody, wodociągi, linie elektroenergetyczne średniego i niskiego napięcia, stacje transformatorowe, linie teletechniczne, szafy teletechniczne, sieci gazowe, stacje redukcyjno – pomiarowe gazowe, stacje telefonii komórkowej) finansowane z funduszy publicznych, na działkach nie należących do podmiotów finansujących zamierzenie, może spowodować konieczność wydzielenia działki, na podstawie przepisów o realizacji celów publicznych. Wydzielenie działki łączy się z pozostawieniem służebności drogowej. Wielkość działki nie może przekraczać 500 m², a dojazd powinien mieć skrajnię przejazdu pożarowego. Urządzenia powyższe mogą być prowadzone w liniach regulacyjnych dróg.

W przypadku lokalizacji masztów telefonii komórkowej, obowiązuje nakaz zachowania pomiędzy nimi odległości minimum 1000 m.

2. Gospodarka wodno - ściekowa. Projektowane sieci wodociągowe winny stanowić integralną całość z istniejącym wodociągiem. W uzasadnionych wypadkach dopuszcza się realizację odrębnej sieci wodociągowej zasilanej z zewnątrz. Obowiązuje wymóg realizacji zbiorczego systemu odprowadzenia ścieków sanitarnych docelowo do kanalizacji sanitarnej. Wykonanie kanalizacji sanitarnej w sąsiadujących ulicach nakłada na użytkowników terenów obowiązek przyłączenia do nich, zgodnie z zapisem §2 pkt 9. Do czasu budowy oczyszczalni ścieków, dopuszcza się odprowadzanie ścieków do szczelnych zbiorników wybieralnych, z wywozem w sposób zorganizowany na oczyszczalnię ścieków w Lelowie. Zgoda na lokalizację przydomowej biologicznej oczyszczalni ścieków, uzależniona jest od korzystnych warunków ekofizjograficznych.

3. Odprowadzenie wód deszczowych z obszaru opracowania, należy do istniejących odbiorników. Dla nawierzchni utwardzonych, nieprzepuszczalnych o powierzchni powyżej 1000 m² obowiązuje zastosowanie odstojników. Ustalenie powyższe nie obowiązuje w stosunku do dróg i ulic.

4. Elektroenergetyka. Zasilanie obszaru opracowania w energię elektryczną należy przewidzieć jako rozbudowę istniejących linii i prowadzenie sieci elektroenergetycznych systemem kablowym zgodnie z warunkami podanymi przez zakłady energetyczne.

5. Infrastruktura teletechniczna na obszarze opracowania należy prowadzić w liniach rozgraniczających ulic i dróg.

6. Gospodarka cieplna powinna zostać oparta na kotłowniach ekologicznych.

§ 8. Ustalenia dotyczące ochrony środowiska naturalnego i kulturowego należy realizować, poprzez ograniczenie zainwestowania na poszczególnych terenach, opisanych w ustaleniach ogólnych i szczegółowych, wszystkich miejscowości gminy.

Rozdział 3.

Ustalenia dla terenów wydzielonych liniami rozgraniczającymi

§ 9. USTALENIA DOTYCZĄCE PRZEZNACZENIA TERENÓW

1. Ustalenia dotyczące przeznaczenia terenów zawarte są w zapisie ustaleń szczegółowych tekstu planu.

Główne funkcje i przeznaczenie terenów, wyodrębnionych na rysunku planu i w uchwale określają symbole:

MW - to tereny zabudowy mieszkaniowej wielorodzinnej z towarzyszącymi budynkami gospodarczymi i zespołami garażowymi,

MN - to tereny zabudowy mieszkaniowej jednorodzinnej. Stanowią one obszary zabudowy jednorodzinnej z wbudowanymi usługami. Pojęcie usług wbudowanych jest omówione w § 5 (pkt 1). W przypadku połączenia z symbolem RM lub ML oznacza, że dopuszcza się na tym terenie dodatkowo, zabudowę zagrodową, jako uzupełniającą, wiodącą funkcję zabudowy mieszkaniowej i zabudowę letniskową,

ML- to tereny zabudowy letniskowej z dopuszczeniem pobytu całorocznego,

RM- to tereny zabudowy zagrodowej z zabudową mieszkaniową w gospodarstwach rolnych, hodowlanych, ogrodnictwych. W przypadku połączenia z symbolem MN lub ML oznacza, że dopuszcza się dodatkowo dla

tych terenów, lokalizację zabudowy mieszkaniowej lub letniskowej, w sposób nie kolidujący z wiodącą funkcją zabudowy zagrodowej,

P- to tereny usług i obiektów produkcyjnych, składów i magazynów, o różnej funkcji i zróżnicowanych usługach, o uciążliwości mieszczącej się w granicach posesji,

PE - to tereny powierzchniowej eksploatacji surowców naturalnych,

U- to tereny usługowe i usługi wbudowanej, jak określono w § 5 (pkt f),

UO- to tereny usług oświaty i wychowania,

UI - to tereny usług innych, takich jak obiekty OSP,

US - to tereny usług sportu i rekreacji, tj. boisk sportowych z obiektami towarzyszącymi,

UH - to tereny usług handlu,

UA - to tereny usług administracji,

UK - to tereny usług kultury, takich jak kościoły z budynkami towarzyszącymi, biblioteki, domy kultury, sale widowiskowe,

UZ - to tereny usług zdrowia,

UT - to tereny usług turystyczno wypoczynkowych,

NU - to tereny wysypiska odpadów komunalnych, typu ulepszanego,

NO - to tereny oczyszczalni ścieków,

WZ - to tereny wgłębnich ujęć wody,

WS - to tereny wód powierzchniowych, takich jak: rzeki, stawy rybne, zbiorniki wodne, główne rowy melioracyjne,

ZC - to tereny cmentarzy, o ustalonej strefie ochrony sanitarnej,

ZN - to tereny zieleni wysokiej - nieurządzonej,

ZP - to tereny zieleni urządzonej, wysokiej i niskiej,

ZL - to tereny lasów państwowych, ochronnych i prywatnych,

ZLD - to tereny przeznaczone na poszerzenie obszarów leśnych,

R - to tereny rolnicze (pola orne, łąki i pastwiska), bez prawa zmiany sposobu użytkowania,

R1 - to tereny rolnicze wyższych klas bonitacyjnych,

KDK - to teren drogi publicznej krajowej KDK 46, w jej docelowej szerokości, w liniach rozgraniczających (wyłączony z planu),

KDW - to tereny dróg wojewódzkich nr 789 i 794, w ich docelowych szerokościach, w liniach rozgraniczających,

KDP - to tereny dróg publicznych, powiatowych w ich docelowych szerokościach, w liniach rozgraniczających,

KDG - to tereny dróg publicznych, gminnych w ich docelowych szerokościach, w liniach rozgraniczających,

KD - to tereny parkingów, stacji paliw oraz innych urządzeń związanych z komunikacją,

KDX - to tereny dróg lokalnych i ciągów pieszych,

KK - to teren trasy kolejowej CMK (wyłączony z planu),

E - to tereny trasy przebiegu linii elektroenergetycznej 15 kV,

EE - to tereny trasy przebiegu linii elektroenergetycznej 110 kV,

ST - to tereny stacji transformatorowych 15/04 kV oraz stacji telefonii komórkowej,

SK - to tereny skansenu, zabytkowych stodół drewnianych.

2. Przeznaczenie terenów oraz zasady ich zagospodarowania:

- a) budynki mieszkalne i usługowe winny być lokalizowane w części działki położonej od strony dróg publicznych i dojazdów,
- b) budynki gospodarcze i garaże winny być lokalizowane za budynkami mieszkalnymi i usługowymi. Wyjątkiem są garaże wbudowane,
- c) dopuszcza się lokalizację obiektów budowlanych w granicy, na działkach o szerokości do 15,0 m, (z wyłączeniem granicy z drogą) pod warunkiem pozostawienia na działce przejazdu, w głąb działki o skrajni drogi przeciwpożarowej.

3. Zasady ochrony i kształtowania ład przestrzennego (nie dotyczy obszaru Starego Miasta wsi Lelów i wsi Nakło), z uwagi na ich specjalne traktowanie, opisane bezpośrednio w ustaleniach dotyczących tych wsi):

- a) forma i gabaryty nowo projektowanych i modernizowanych budynków oraz ich usytuowanie w obrębie działki winny zapewnić:
 - harmonijne wkomponowanie nowych elementów zagospodarowania w otoczenie, uwzględniając ich położenie oraz ekspozycję widokową,
 - wzbogacenie walorów estetycznych lokalnego krajobrazu,
- b) stosowanie materiałów wykończeniowych nawiązujących do miejscowej tradycji,
- c) zakazuje się stosowania intensywnych i nadmiernie kontrastujących z otoczeniem kolorów pokrycia połaci dachowych oraz elewacji,
- d) ogrodzenia frontowej części działki winny uwzględniać:
 - zakaz realizacji ogrodzeń z prefabrykatów betonowych,
 - realizację ogrodzeń w docelowych liniach rozgraniczających dróg,
 - wysokość ogrodzeń łącznie z podmurówką nie może być większa niż 1,5 m,
- e) działalność usługowa lub produkcyjna, która może być uciążliwa dla wiodących funkcji poszczególnych działek z uwagi na wytwarzany hałas, wibracje, pyły, drażniące wonie lub światło o dużym natężeniu, winna być odseparowana pasem zieleni wysokiej lub ogrodzeniem ograniczającym rozprzestrzenianie się uciążliwości do granic nieruchomości, na której jest prowadzona, uciążliwość nie może przekraczać granic parceli,
- f) wprowadza się zakaz stosowania nośników reklamowych o wysokości powyżej 2,5 m.

4. Zasady ochrony środowiska, przyrody i krajobrazu kulturowego wynikające z przepisów odrębnych:

1. Potrzeby ochrony środowiska (art. 72 i art. 73 ustawy z dnia 27 kwietnia 2001 r. Prawo ochrony środowiska (Dz. U. Nr 62 poz. 627, z późn. zm.) wymagają, aby proporcje obszarów biologicznie czynnych do obszarów zabudowanych lub zagospodarowanych w sposób uniemożliwiający zachowanie obszaru biologicznie czynnego nie mogą wynosić mniej niż 1:1.

2. Obowiązujące ustalenia planów ochrony, a także dla innych form ochrony przyrody: dla lokalizacji obiektów kubaturowych wymagają ustalenia ich minimalnej odległości od krawędzi rowów i cieków wodnych równą 5,0 m.

3. Zachowania wartościowego starodrzewu oraz ochrony zabytkowego obszaru kulturowego (zgodnie z ustaleniami WKZ).

W przypadku występowania na danym terenie pomników przyrody, wszelkie prace, winny być prowadzone pod nadzorem i za zgodą Wojewódzkiego Konserwatora Przyrody.

4. Ochrona istniejących źródeł zlokalizowanych w ciągu rzeki Białki i jej dopływów.

5. Parametry i wskaźniki kształtowania zabudowy oraz zagospodarowania terenu:

- a) powierzchnia zabudowy kubaturowej nie może przekraczać 30 % powierzchni działki,
- b) wymaga się zachowanie minimum 50% powierzchni działek budowlanych jako obszaru biologicznie czynnego,
- c) ogranicza się wysokość indywidualną zabudowy mieszkalnej i małych domów mieszkalnych do 10 m, licząc od powierzchni terenu do najwyższego punktu kalenicy, chyba że ustalenia szczegółowe dla poszczególnych wsi stanowią inaczej,
- d) wymaga się stosowanie dachów dwuspadowych symetrycznych o pochyleniu połaci od 30° do 45° lub innych, określonych ustaleniami szczegółowymi. W uzasadnionych wypadkach związanych z rozwiązaniem architektonicznym, dopuszcza się stosowanie dachów wielopołaciowych, naczółkowych oraz lukarn,
- e) obiekty budowlane realizowane w granicy działki mogą mieć dachy jednospadowe, ale o nachyleniu połaci korelującej z zabudową już zlokalizowaną w granicy,
- f) dla obiektów o kubaturze poniżej 100 m³ i wysokości do 3,0 m dopuszcza się stosowanie dachów płaskich, jeśli obiekt taki jest zlokalizowany ponad 30 m od nieprzekraczalnej linii zabudowy;

Szczególne warunki zagospodarowania terenów oraz ograniczenia w ich użytkowaniu, w tym zakaz zabudowy: określono w ustaleniach szczegółowych §11, dotyczących poszczególnych wsi.

6. Spół i termin tymczasowego zagospodarowania, urządzenia i użytkowania terenów:

- a) ogrodzenia i obiekty istniejące w pasach drogowych wyznaczonych liniami rozgraniczającymi ulic, pozostawia się do czasu modernizacji ulicy jako użytkowanie tymczasowe, bez prawa rozbudowy,
- b) obiekty istniejące niezgodne z przeznaczeniem terenu określonym w planie, pozostawia się do czasu zagospodarowania terenu zgodnie z jego przeznaczeniem jako użytkowanie tymczasowe, bez prawa rozbudowy.

7. Zasady modernizacji, rozbudowy i budowy systemów komunikacji i infrastruktury technicznej:

- a) parametry techniczne nowych dróg winny spełniać wymagania zgodne z ustawą o autostradach, o drogach publicznych wraz z przepisami określającymi warunki techniczne, jakim powinny odpowiadać drogi publiczne i ich usytuowanie,
 - w obrębie terenów zainwestowanych dopuszcza się szerokości w liniach rozgraniczających mniejsze niż przewidują przepisy szczególne pod warunkiem, że uzasadnia to istniejący stan zainwestowania, na warunkach określonych w przepisach szczególnych w uzgodnieniu z Zarządcą drogi,
- b) układ komunikacyjny podstawowy może zostać uzupełniony o odcinki dróg wewnętrznych - zapewniających prawidłową obsługę komunikacyjną poszczególnych obszarów,
 - szerokości pasów terenu przeznaczonych dla ruchu pojazdów i pieszych powinny zostać dostosowane do potrzeb i nie powinny być mniejsze niż określone w przepisach dotyczących dróg pożarowych,
- c) w sytuacjach, kiedy niezbędne jest wydzielenie terenu dla przeprowadzenia dróg zapewniających wewnętrzną obsługę komunikacyjną, zmiany te nie mogą naruszać zewnętrznych linii rozgraniczających określonych na rysunku planu,
- d) drogi bez przejazdu, winny być zakończone placem manewrowym, umożliwiającym nawracanie samochodów ciężarowych (służb komunalnych, straży pożarnej). Drogi nie spełniające wymogów warunków technicznych, jakim powinny odpowiadać drogi publiczne, nie mogą być zaliczone do dróg gminnych,
- e) ustala się następujące standardy wyposażenia terenów objętych planem w miejsca postojowe dla samochodów (ustalenia nie dotyczą obrębu A1 - Stare Miasto):
 - pokrycie w 100% potrzeb parkingowych związanych z projektowanymi inwestycjami w granicach nieruchomości, na której planowana jest inwestycja,
 - 1 miejsca postojowego na jedno mieszkanie,
 - 2 miejsca postojowe na jedną działkę budowlaną,

- 4 miejsca postojowe na 100 m² powierzchni użytkowej usług,
 - 25 miejsc postojowych na 100 osób zatrudnionych w produkcji na 1 zmianę,
- f) w pasach drogowych i ulicznych mogą być umieszczane urządzenia i obiekty budowlane, bezpośrednio związane z funkcjonowaniem drogi. Dopuszcza się lokalizację urządzeń i obiektów niezwiązanych z potrzebami zarządzania drogami lub potrzebami ruchu drogowego, w pasie drogowym, wyłącznie w szczególnie uzasadnionych przypadkach, za zgodą właściwego zarządu drogi,
- g) dopuszcza się realizację studni i szczelnych szamb na działkach budowlanych, w odległości mniejszych niż 7,5 m,
- h) przy realizacji wodociągów, sieci kanalizacji sanitarnej z pompowniami, sieci elektroenergetycznej z transformatorami, które powinny być lokalizowane poza pasami dróg i ulic, należy postępować wg zasad ustalonych w §4 i §7, zgodnie z wytycznymi podanymi przez użytkowników sieci.

§ 10.

USTALENIA SZCZEGÓŁOWE DLA POSZCZEGÓLNYCH OBREBÓW WSI GMINY LELÓW A1 – OBREB LELÓW - POZOSTAŁA CZĘŚĆ MIEJSCOWOŚCI

- USTALENIA SZCZEGÓŁOWE

SYMBOL WG RYSUNKU PLANU	USTALENIA SZCZEGÓŁOWE
<p>8 MNU 9 MNU 10 MNU 11 MNU 12 MNU 13 MNU 14 MNU 15 MNU 16 MNU 17 MNU 18 MNU 19 MNU 20 MNU 21 MNU 22 MNU</p>	<p style="text-align: center;">TERENY KONCENTRACJI ZABUDOWY MIESZKALNEJ JEDNORODZINNEJ Z USŁUGAMI I MAŁYCH DOMÓW MIESZKALNYCH</p> <p>Podstawową funkcją istniejącej i projektowanej zabudowy na omawianym terenie jest zaspokojenie potrzeb mieszkańców w zakresie mieszkalnictwa i usług z możliwością prowadzenia rzemiosła produkcyjnego z ograniczeniami wymienionymi w § 5, pkt.6. Zabudowa jest kontynuacją osiedla wg projektu z 1983 r. bez obowiązku przeprowadzenia scaleń dla terenów niezabudowanych oznaczonych symbolami 8MNU, 9MNU.</p> <p>Lokalizacja w lukach nowej zabudowy mieszkaniowej jednorodzinnej oraz mieszkaniowej z usługami, przy spełnieniu następujących warunków:</p> <ol style="list-style-type: none"> 1. Granice terenu przeznaczonego do zainwestowania winny mieścić się w liniach rozgraniczających określonych na załącznikach graficznych nr 1-8, 2. Linie zabudowy zgodne z rysunkami planu. Brakujące wymiary liczone od nieprzekraczalnej linii rozgraniczającej dróg oraz ulic, i należy odczytać wprost ze skali 1:2000, 3. Powierzchnia terenu zabudowanego nie może przekraczać 30% powierzchni posesji określonej w punkcie 1, 4. Wysokość zabudowy mieszkalnej nie może przekraczać 9,0 m, licząc od powierzchni terenu do najwyższego punktu kalenicy z możliwością wykorzystania poddasza na cele użytkowe, w tym mieszkalne, 5. Wysokość zabudowy gospodarczej nie może przekraczać 6,0 m, licząc od powierzchni terenu do najwyższego punktu kalenicy, 6. Dachy budynków mieszkalnych dwuspadowe i wielopołaciowe symetryczne o spadku 35° - 45°, 7. Dachy budynków gospodarczych dwuspadowe o spadku 15° - 30°, <p>W wypadku lokalizacji w granicy sąsiada dopuszcza się stosowanie dachów jednospadowych,</p> <ol style="list-style-type: none"> 8. Lokalizacja obiektów mieszkalnych kalenicą równoległą do wyznaczonej na rysunku planu linii zabudowy, 9. Nakaz zachowania wartościowego starodrzewu, dopuszcza się uzupełnianie zieleni, 10. Nakaz zabezpieczenia na terenie posesji miejsc postojowych w relacji minimum 2 miejsca na posesję. W przypadku świadczenia usług na jej terenie ilość miejsc postojowych należy zabezpieczyć w 100 %, w granicach posesji,

	<p>11. Dopuszczalna lokalizacja miejsc postojowych w pasie drogowym dróg lokalnych po uzyskaniu zgody Zarządcy drogi,</p> <p>12. Obsługa terenu w zakresie infrastruktury technicznej zgodnie z ustaleniami części ogólnej tekstu planu,</p> <p>13. Na parcelach o szerokości mniejszej niż 15 m, dopuszcza się lokalizację zabudowy mieszkaniowej oraz zabudowy gospodarczej w granicy parceli, dotyczy to również zabudowy uzupełniającej na terenach już zainwestowanych.</p>
<p>65 KDW 794</p>	<p style="text-align: center;">TEREN DROGI WOJEWÓDZKIEJ NR 794</p> <p>Na terenie starego miasta droga przebiega w ciągu ul. Krakowskiej, w jej szerokościach, w liniach rozgraniczających.</p> <p>1. Obowiązuje docelowa szerokość pasa drogowego w liniach rozgraniczających, w ciągu ul. Krakowskiej 10-12 m adaptowana.</p> <p>2. Obowiązuje docelowa szerokość pasa drogowego, poza terenami zainwestowanymi 30 m, przy obustronnym symetrycznym poszerzeniu.</p> <p>3. Obowiązuje linia zabudowy w ciągu ul. Krakowskiej, pokrywająca się z liniami rozgraniczającymi. Na terenach pozostałych obowiązuje linia zabudowy liczona w odległości od krawędzi jezdni, podana przy ustaleniach dotyczących terenów przyległych.</p> <p>4. Dopuszczalna lokalizacja w pasie drogowym:</p> <ul style="list-style-type: none"> - urządzeń infrastruktury technicznej, zgodnie z §7 części ogólnej tekstu planu, - ciągów pieszych i rowerowych, - zieleni przydrożnej, - miejsc obsługi komunikacyjnej, <p>5. Zakaz lokalizacji reklam, obiektów kubaturowych i miejsc parkingowych, za wyjątkiem obiektów i urządzeń obsługi ruchu zbiorowego.</p> <p>6. Wszelka działalność inwestycyjna w obrębie docelowej szerokości drogi, wymaga zgody jej Zarządcy.</p>
<p>68 KDG 69 KDG 70 KDG 71KDG 72 KDG 73 KDG 74 KDG 75 KDG 76 KDG 77 KDG 78 KDG 79 KDG 80 KDG 81 KDG 82 KDG 83 KDG 84 KDG KDG</p>	<p style="text-align: center;">TEREN DRÓG PUBLICZNYCH GMINNYCH - GŁÓWNE ULICE WSI</p> <ul style="list-style-type: none"> - ul. Sportowa - ul. Żwirковского - ul. Polna - ul. Werbińskiego - ul. Sosnowa - ul. Brzozowa - ul. Łąkowa - bez nazwy - projektowana ulica - projektowana ulica - projektowana ulica - projektowana ulica - projektowana ulica - projektowana ulica - projektowana ulica - projektowana ulica - drogi pozostałe <p>1. Utrzymuje się linie rozgraniczające według istniejącego stanu własności. Docelowa szerokość 12 m, w celu uzyskania parametrów zgodnie z wymaganiami przepisów szczególnych.</p> <p>2. Nieprzekraczalna linia zabudowy na terenie zabudowanym zgodnie z rysunkiem planu odczytana ze skali.</p> <p>3. Dopuszczalna lokalizacja:</p> <ul style="list-style-type: none"> - urządzeń i sieci infrastruktury technicznej zgodnie z § 7, - ciągów pieszych i rowerowych, - miejsc parkingowych za zgodą Zarządcy drogi, - zieleni przydrożnej,

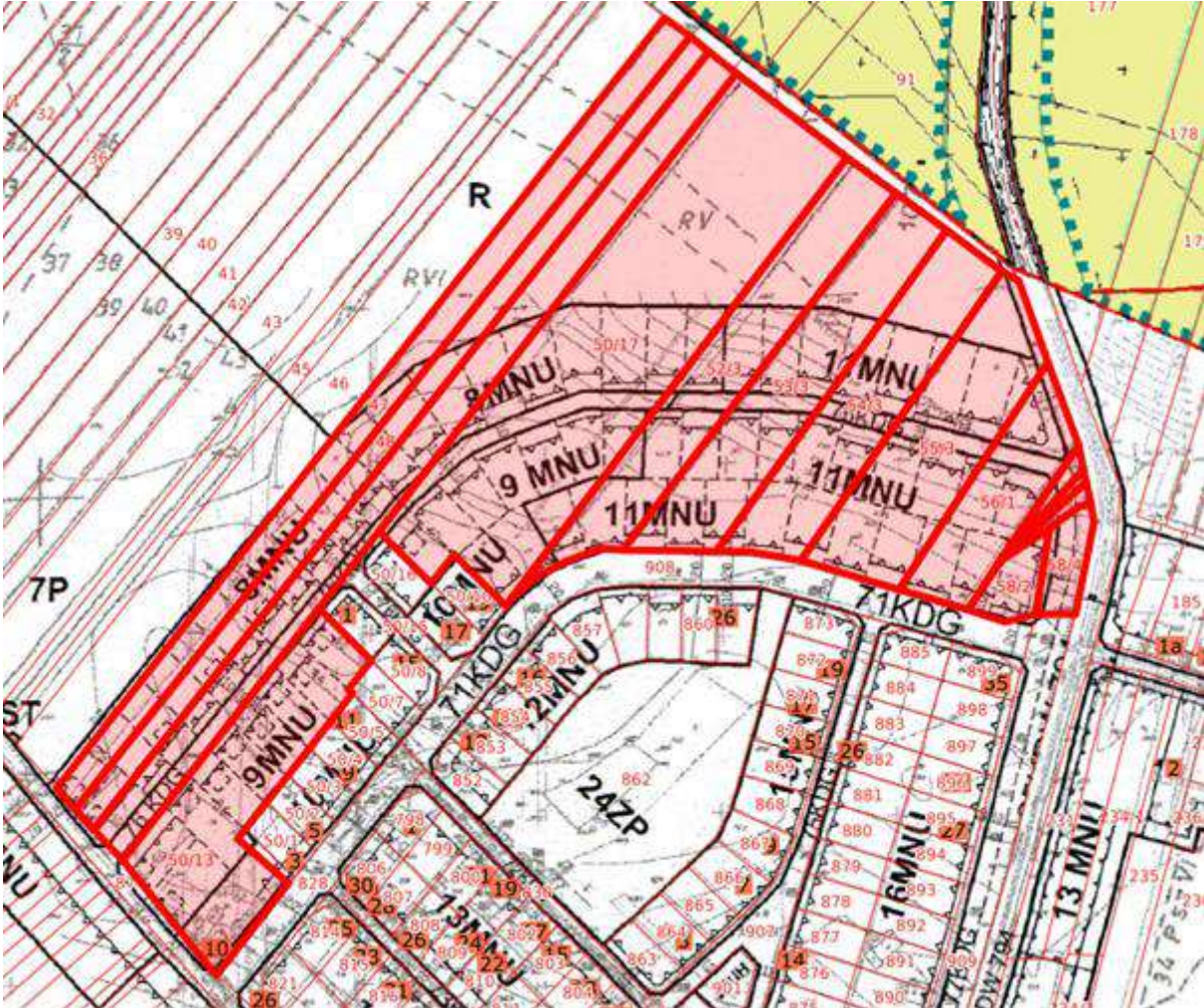
	- reklam i obiektów małej architektury za zgodą Zarządcy drogi.
R	TERENY ROLNICZE BEZ PRAWA ZMIANY SPOSOBU UŻYTKOWANIA 1.Zakaz lokalizacji nowej zabudowy. 2.Zakaz likwidacji zadrzewień i zakrzewień śródpolnych i zieleni nadbrzeżnej przy ciekach wodnych.

Załącznik Nr 3 do uchwały Nr

Rady Gminy Lelów

z dnia 2 marca 2023 r.

Wyrys z miejscowego planu zagospodarowania przestrzennego Gminy Lelów uchwalonego Uchwałą Rady Gminy Lelów Nr XLI/248/2010 z dnia 8 kwietnia 2010 r. w sprawie miejscowego planu zagospodarowania przestrzennego gminy Lelów (Dz. Urz. Woj. Śl. Nr 115, poz. 1851)



Uzasadnienie

Podstawę prawną do scalania i podziału nieruchomości stanowią przepisy ustawy z dnia 21 sierpnia 1997 r. o gospodarce nieruchomościami, przepisy rozporządzenia Rady Ministrów z dnia 4 maja 2005 r. w sprawie scalania i podziału nieruchomości oraz ustalenia miejscowego planu zagospodarowania przestrzennego dla obszaru objętego scalaniem i podziałem.

Zgodnie z art. 102 ust. 2 cytowanej wyżej ustawy o gospodarce nieruchomościami „Scalania i podziału nieruchomości można dokonać, jeżeli są one położone w granicach obszarów określonych w planie miejscowym albo gdy o scalanie i podział wystąpią właściciele lub użytkownicy wieczystości posiadający z zastrzeżeniem ust. 4, ponad 50 % powierzchni gruntów objętych scalaniem i podziałem”. Art. 102 ust. 3 stanowi „O przystąpieniu do scalania i podziału nieruchomości decyduje rada gminy w drodze uchwały, określając w niej granice zewnętrzne gruntów objętych scalaniem i podziałem.

Z wnioskiem o dokonanie scalania i podziału nieruchomości obejmujących działki oznaczone w ewidencji gruntów i budynków jako działki nr: 47, 48, 49, 50/13, 50/17, 52/3, 53/3, 54/3, 55/3, 56/1, 57/2, 57/3, 57/4, 58/2, 58/4 obręb Lelów celem umożliwienia zagospodarowania w/w nieruchomości w sposób zgodny z ustaleniami wynikającymi z miejscowego planu zagospodarowania przestrzennego Gminy Lelów uchwalonego Uchwałą Rady Gminy Lelów Nr XLI/248/2010 z dnia 8 kwietnia 2010 r. w sprawie miejscowego planu zagospodarowania przestrzennego gminy Lelów (Dz. Urz. Woj. Śl. Nr 115, poz. 1851) wystąpili właściciele posiadający ponad 50% powierzchni gruntów objętych scalaniem i podziałem. Ponadto zgodnie z § 4 Rozporządzenia Rady Ministrów z dnia 4 maja 2005 r. w sprawie scalania i podziału nieruchomości (Dz. U. z 2005 r. Nr 86, poz. 736) Wójt w okresie 6 miesięcy od dnia złożenia wniosku przeprowadza analizę okoliczności uzasadniających dokonanie scalania i podziału. Na podstawie przeprowadzonej analizy okoliczności uzasadniających przeprowadzenie scalania i podziału nieruchomości ustalono:

1. Działki w części przeznaczonej pod zabudowę oznaczone są symbolami 8 MNU, 9 MNU, 11 MNU – Tereny koncentracji zabudowy mieszkalnej jednorodzinnej z usługami i małych domów mieszkalnych;

2. Działki w części przeznaczonej pod drogę oznaczone są symbolem 76 KDG – Teren dróg publicznych gminnych - główne ulice wsi;

3. Działki przylegające do drogi wojewódzkiej nr 794 w części oznaczone są symbolem 65 KDW 794 – Teren drogi wojewódzkiej nr 794;

4. Teren w granicach proponowanego scalania i podziału jest niezabudowany, przylega bezpośrednio do istniejącego osiedla mieszkaniowego;

5. Teren przewidziany do scalania i podziału posiada możliwość przyłączenia do istniejącej infrastruktury technicznej znajdującej się na istniejącym osiedlu mieszkalnym. Z analizy istniejącego stanu infrastruktury wynika, iż konieczne będzie uzbrojenie terenu w infrastrukturę techniczną oraz infrastrukturę drogową dla nowo powstałej drogi;

6. Zgodnie z art. 103 ust. 6 cyt. wyżej ustawy o gospodarce nieruchomościami koszty postępowania scaleniowego i podziałowego, które należy przewidzieć i zabezpieczyć w budżecie Gminy na realizację powyższego zadania po jego zakończeniu zostaną rozliczone i obciążą uczestników tego postępowania;

7. Przeprowadzona analiza wykazała zgodność stanu prawnego wynikającego z zapisów ksiąg wieczystych z danymi z katastru nieruchomości (ewidencji gruntów);

Scalanie i podział nieruchomości położonych w Lelowie w rejonie ul. Sportowej, Bohaterów Września i Koniecpolskiej ma na celu umożliwienie efektywnego zagospodarowania i użytkowania nieruchomości, poprawę struktury obszarowej oraz umożliwienie dostępu do istniejącej sieci dróg publicznych. Przeprowadzenie procesu scala i podziału w/w nieruchomości ma na celu także prawidłowe kształtowanie zabudowy i uzbrojenia terenu.

Mając na uwadze powyższe argumenty podjęcie uchwały o przystąpieniu do scalania i podziału nieruchomości obejmujących działki oznaczone w ewidencji gruntów i budynków jako działki nr: 47, 48, 49, 50/13, 50/17, 52/3, 53/3, 54/3, 55/3, 56/1, 57/2, 57/3, 57/4, 58/2, 58/4 obręb Lelów jest w pełni zasadne do realizacji.

Projekt 391/2023

UCHWAŁA NR RADY GMINY LEŁÓW

z dnia 2 marca 2023 r.

w sprawie wyrażenia zgody na sprzedaż nieruchomości rolnych położonych w obrębie Podlesie

Na podstawie art. 18 ust. 2 pkt 9 lit „a” ustawy z dnia 8 marca 1990 r. o samorządzie gminnym (tekst jednolity Dz. U. z 2023 r. poz. 40) oraz art. 13 ust. 1, art. 25 ust. 1 i art. 37 ust. 1 ustawy z dnia 21 sierpnia 1997 r. o gospodarce nieruchomościami (tekst jednolity Dz. U. z 2021 r., poz. 1899 z późn. zm), Rada Gminy Lełów uchwala, co następuje:

§ 1. Wyrazić zgodę na sprzedaż w drodze przetargu nieruchomości rolnej oznaczonej jako działka nr ewid. 1758 o pow. 0,8600 ha stanowiącej własność Gminy Lełów położonej w obrębie Podlesie, dla której Sąd Rejonowy w Myszkowie prowadzi księgę wieczystą numer KW CZ1M/00099402/0.

§ 2. Wyrazić zgodę na sprzedaż w drodze przetargu nieruchomości rolnej oznaczonej jako działka nr ewid. 1976 o pow. 0,1900 ha stanowiącej własność Gminy Lełów położonej w obrębie Podlesie, dla której Sąd Rejonowy w Myszkowie prowadzi księgę wieczystą numer KW CZ1M/00091108/3.

§ 3. Wyrazić zgodę na sprzedaż w drodze przetargu nieruchomości rolnej oznaczonej jako działka nr ewid. 1971 o pow. 0,5600 ha stanowiącej własność Gminy Lełów położonej w obrębie Podlesie, dla której Sąd Rejonowy w Myszkowie prowadzi księgę wieczystą numer KW CZ1M/00103066/4.

§ 4. Wyrazić zgodę na sprzedaż w drodze przetargu nieruchomości rolnej oznaczonej jako działka nr ewid. 345 o pow. 0,3600 ha stanowiącej własność Gminy Lełów położonej w obrębie Podlesie, dla której Sąd Rejonowy w Myszkowie prowadzi księgę wieczystą numer KW CZ1M/00103563/8.

§ 5. Wyrazić zgodę na sprzedaż w drodze przetargu nieruchomości rolnej o łącznej pow. 0,4000 ha składającej się z działek o nr ewid. 1085 o pow. 0,2300 ha oraz 1086/2 o pow. 0,1700 ha stanowiącej własność Gminy Lełów położonej w obrębie Podlesie, dla której Sąd Rejonowy w Myszkowie prowadzi księgę wieczystą numer KW CZ1M/00065824/7.

§ 6. Wyrazić zgodę na sprzedaż w drodze przetargu nieruchomości rolnej oznaczonej jako działka nr ewid. 1121 o pow. 0,2000 ha stanowiącej własność Gminy Lełów położonej w obrębie Podlesie, dla której Sąd Rejonowy w Myszkowie prowadzi księgę wieczystą numer KW CZ1M/00084615/8.

§ 7. Wyrazić zgodę na sprzedaż w drodze przetargu nieruchomości rolnej oznaczonej jako działka nr ewid. 50 o pow. 0,4400 ha stanowiącej własność Gminy Lełów położonej w obrębie Podlesie, dla której Sąd Rejonowy w Myszkowie prowadzi księgę wieczystą numer KW CZ1M/00090270/2.

§ 8. Wyrazić zgodę na sprzedaż w drodze przetargu nieruchomości rolnej o łącznej pow. 0,5300 ha składającej się z działek o nr ewid. 1076 o pow. 0,1800 ha stanowiącej własność Gminy Lełów położonej w obrębie Podlesie, dla której Sąd Rejonowy w Myszkowie prowadzi księgę wieczystą numer KW CZ1M/00103555/9 oraz 1838 o pow. 0,3500 ha stanowiącej własność Gminy Lełów położonej w obrębie Podlesie, dla której Sąd Rejonowy w Myszkowie prowadzi księgę wieczystą numer KW CZ1M/00084615/8.

§ 9. Wykonanie uchwały powierza się Wójtowi Gminy Lełów.

§ 10. Uchwała wchodzi w życie z dniem podjęcia.

Przewodniczący Rady Gminy
Lelów

Władysław Jaworski

Załącznik Nr 1 do uchwały Nr
Rady Gminy Lelów
z dnia 2 marca 2023 r.



Podlesie dz. o nr ewid. 1758 o pow. 0,8600 ha

Załącznik Nr 2 do uchwały Nr
Rady Gminy Lelów
z dnia 2 marca 2023 r.



Podlesie dz. o nr ewid. 1976 o pow. 0,1900 ha

Załącznik Nr 3 do uchwały Nr
Rady Gminy Lelów
z dnia 2 marca 2023 r.



Podlesie dz. o nr ewid. 1971 o pow. 0,5600 ha

Załącznik Nr 4 do uchwały Nr
Rady Gminy Lelów
z dnia 2 marca 2023 r.



Podlesie dz.o nr ewid. 345 o pow. 0,3600 ha.

Załącznik Nr 5 do uchwały Nr
Rady Gminy Lelów
z dnia 2 marca 2023 r.




Podlesie dz. o nr ewid. 1085 o pow. 0,2300 ha oraz dz. o nr ewid. 1086/2 o pow.0,1700 ha

Załącznik Nr 6 do uchwały Nr
Rady Gminy Lelów
z dnia 2 marca 2023 r.



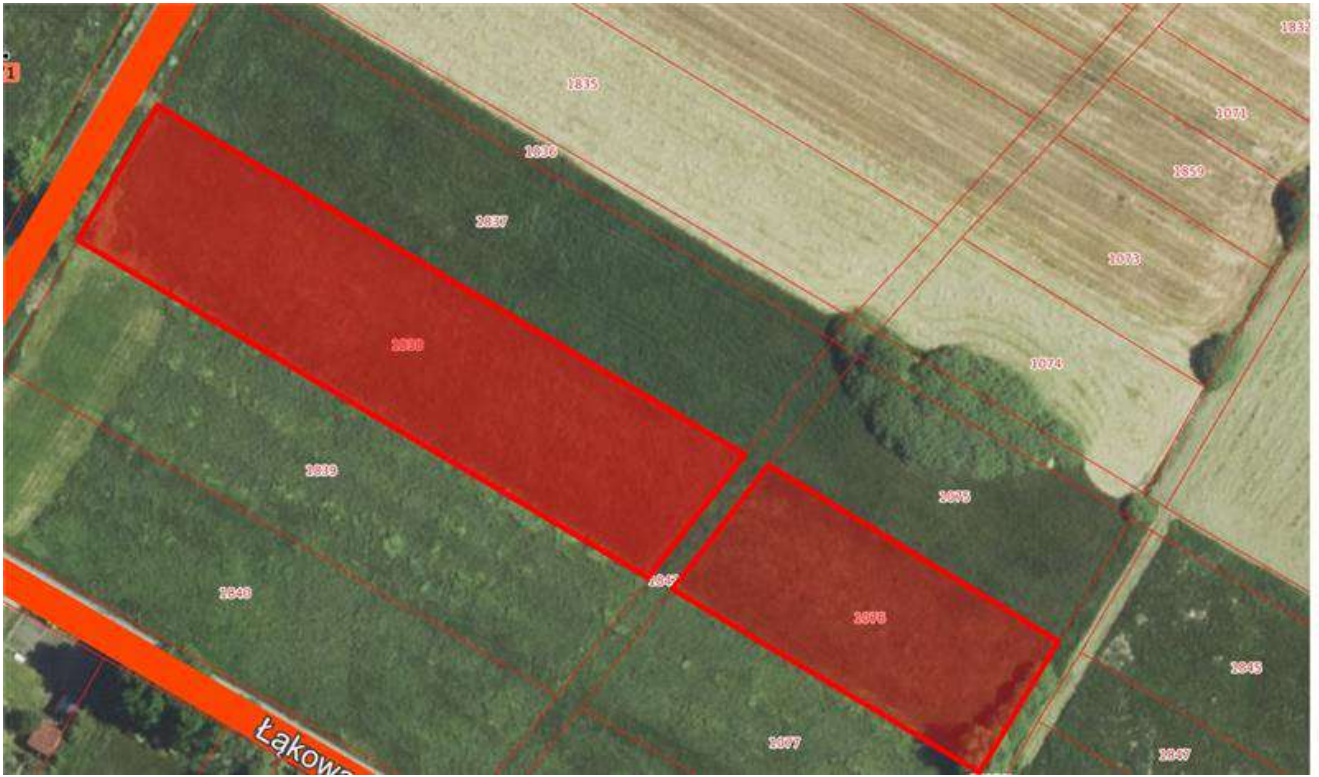
Podlesie, dz. o nr ewid. 1121 o pow. 0,2000 ha

Załącznik Nr 7 do uchwały Nr
Rady Gminy Lelów
z dnia 2 marca 2023 r.



Podlesie dz. o nr ewid. 50 o pow. 0,4400 ha

Załącznik Nr 8 do uchwały Nr
Rady Gminy Lelów
z dnia 2 marca 2023 r.



Podlesie dz. o nr ewid. 1076 o pow. 0,1800 ha, dz. o nr ewid. 1838 o pow. 0,3500 ha.

Projekt 392/2023

UCHWAŁA

z dnia 2 marca 2023 r.

w sprawie udzielenia pomocy rzeczowej

Na podstawie art. 10 ust. 3 ustawy z dnia 8 marca 1990 r. o samorządzie gminnym (Dz. U. z 2023 r. poz.40) w zw. z art. 98 ust. 2 ustawy z dnia 12 marca 2022 r. o pomocy obywatelom Ukrainy w związku z konfliktem zbrojnym na terytorium tego państwa (Dz.U. z 2023 r. poz. 103 ze zm.) Rada Gminy Lelów uchwala:

§ 1. 1. Udziela się pomocy rzeczowej dla Powiatu Kołomyjskiego w związku z trwającym konfliktem zbrojnym.

2. Pomoc, o której mowa w ust. 1 udzielona zostanie w postaci rzeczowej (zakup plecaków) w kwocie 2025,00 zł.

§ 2. Szczegółowe warunki udzielenia pomocy, o której mowa w §1, określone zostaną w umowie zawartej pomiędzy Gminą Lelów a Powiatem Kołomyjskim.

§ 3. Wykonanie uchwały powierza się Wójtowi Gminy Lelów.

§ 4. Uchwała wchodzi w życie z dniem podjęcia.

Przewodniczący Rady Gminy
Lelów

Władysław Jaworski

UZASADNIENIE

Zgodnie z przepisami art. 10 ust.3 ustawy z dnia 8 marca 1990 r. o samorządzie gminnym (Dz. U. z 2023 r. poz. 40) „Gminy, związki międzygminne oraz stowarzyszenia jednostek samorządu terytorialnego mogą udzielać pomocy , w tym pomocy finansowej, społecznościom lokalnym i regionalnym innych państw. Podstawą udzielania tej pomocy finansowej jest uchwała organu stanowiącego gminy, związku międzygminnego lub właściwego organu statutowego stowarzyszenia jednostek samorządu terytorialnego”. Z uwagi na konflikt zbrojny na terenie Ukrainy postanawia się udzielić pomocy rzeczowej.

Szczegółowe warunki ww. pomocy określone zostaną w umowie zawartej z podmiotem, któremu pomoc jest udzielana. Umowa w imieniu Gminy Lelów zostanie zawarta przez Wójta Gminy, któremu powierza się wykonanie tej uchwały.

Uchwała nie stanowi aktu prawa miejscowego i nie podlega publikacji w Dzienniku Rządowym Województwa Śląskiego, a tym samym wejdzie w życie z dniem podjęcia. Podjęcie uchwały jest w pełni zasadne.