

POSTANOWIENIE NR 47/2022
WÓJTA GMINY LEŁÓW

z dnia 8 sierpnia 2022 r.

w sprawie zwołania XLVIII nadzwyczajnej sesji Rady Gminy Lełów

Na podstawie art. 20 ust. 1 ustawy z dnia 8 marca 1990 r. o samorządzie gminnym (t.j. Dz.U. z 2022 r. poz. 559 z późn. zm.) postanawiam:

§ 1. Zwołać na dzień **11 sierpnia 2022 r.** o godzinie 10:00 w sali konferencyjnej Urzędu Gminy Lełów XLVIII nadzwyczajną sesję Rady Gminy Lełów.

§ 2. Proponowany porządek obrad:

1. Otwarcie sesji i stwierdzenie quorum.
2. Przyjęcie porządku obrad.
3. Przyjęcie protokołu z poprzedniej sesji.
4. Interpelacje i zapytania radnych.
5. Rozpatrzenie projektów uchwał lub zajęcie stanowiska w sprawie:
 - 1) Druk nr 331/2022 w sprawie zmiany Wieloletniej Prognozy Finansowej Gminy Lełów na lata 2022-2030;
 - 2) Druk nr 332/2022 w sprawie zmian w budżecie gminy na 2022 r.;
 - 3) Druk nr 333/2022 w sprawie zaciągnięcia kredytu długoterminowego;
 - 4) Druk nr 334/2022 w sprawie zniesienia formy ochron drzewa gatunku buk zwyczajny;
 - 5) Druk nr 335/2022 w sprawie sprostowania omyłki pisarskiej w uchwale Nr XLVII/327/2022 Rady Gminy Lełów z dnia 30 czerwca 2022 r. w sprawie określenia średniej ceny jednostki paliwa w Gminie Lełów na rok szkolny 2022/2023;
 - 6) Druk nr 336/2022 w sprawie przyjęcia Gminnego Programu Profilaktyki i Rozwiązywania Problemów Alkoholowych oraz Przeciwdziałania Narkomanii na lata 2022-2025;
 - 7) Druk nr 337/2022 w sprawie zmiany Uchwały Nr XLIII/376/2018 Rady Gminy Lełów z dnia 26 kwietnia 2018 r. w sprawie określenia tygodniowego obowiązkowego wymiaru godzin zajęć pedagogów, psychologów, logopedów, terapeutów pedagogicznych, doradców zawodowych;
 - 8) Druk nr 338/2022 w sprawie miejscowego planu zagospodarowania przestrzennego Gminy Lełów dla określonych terenów;
6. Wolne wnioski.
7. Sprawy różne.
8. Udzielenie głosu lub przyjęcie pisemnego wystąpienia osoby niebędącej radnym.
9. Odpowiedzi na zapytania, interpelacje i wnioski zgłoszone na aktualnej i poprzednich sesjach.
10. Zamknięcie obrad XLVIII nadzwyczajnej sesji Rady Gminy Lełów.

§ 3. Ustalić listę osób zaproszonych.

§ 4. Za realizację niniejszego postanowienia czyni się odpowiedzialnym Wójta Gminy Lełów.

**UCHWAŁA NR/2022
RADY GMINY LEŁÓW
z dnia 11 sierpnia 2022 r.**

w sprawie zmiany Wieloletniej Prognozy Finansowej Gminy Lełów na lata 2022-2031

Na podstawie art. 232 w związku z art. 229 ustawy z dnia 27 sierpnia 2009 r. o finansach publicznych (j.t. Dz.U. z 2021 r. poz. 305 ze zm.) zgodnie z Rozporządzeniem Ministra Finansów z dnia 10 sierpnia 2020 r. zmieniające rozporządzenie w sprawie wieloletniej prognozy finansowej jednostki samorządu terytorialnego (Dz.U. z 2020 poz. 1381), uchwala się, co następuje:

§ 1. Zmienia się Wieloletnią Prognozę Finansową Gminy Lełów na lata 2022-2031, zgodnie z załącznikiem nr 1 do niniejszej uchwały.

§ 2. Zmienia się zapisy limitów zobowiązań oraz limitów wydatków na przedsięwzięcia wieloletnie, zgodnie z załącznikiem nr 2 do niniejszej uchwały.

§ 3. Objaśnienia dotyczące zmiany wartości ujętych w wieloletniej prognozie finansowej zawarte zostały w załączniku nr 3 do niniejszej uchwały.

§ 4. Wykonanie uchwały powierza się Wójtowi Gminy Lełów.

§ 5. Uchwała wchodzi w życie z dniem podjęcia.

Przewodniczący Rady Gminy Lełów

Władysław Jaworski

Wieloletnia prognoza finansowa ¹⁾

Ustalona na lata 2022–2025 relacja z art. 243 (poz. 8.3, 8.3.1, 8.4 i 8.4.1) została obliczona według średniej 7-letniej

załącznik nr 1 do
uchwały nr Uchwała Nr .../2022 Rady Gminy Lelów z dnia 11 sierpnia 2022 r.
z dnia 2022-08-11

Wyszczególnienie	Dochody ogółem ^x	z tego:										
		Dochody bieżące ^x	z tego:							Dochody majątkowe ^x	w tym:	
			dochody z tytułu udziału we wpływach z podatku dochodowego od osób fizycznych	dochody z tytułu udziału we wpływach z podatku dochodowego od osób prawnych	z subwencji ogólnej	z tytułu dotacji i środków przeznaczonych na cele bieżące ^{x 3)}	pozostałe dochody bieżące ⁴⁾	z podatku od nieruchomości	ze sprzedaży majątku ^x		z tytułu dotacji oraz środków przeznaczonych na inwestycje	
Lp	1	1.1	1.1.1	1.1.2	1.1.3	1.1.4	1.1.5	1.1.5.1	1.2	1.2.1	1.2.2	
2022	30 528 570,15	23 554 945,04	2 479 144,00	6 818,00	8 510 803,00	6 384 432,14	6 173 747,90	1 233 000,00	6 973 625,11	1 130 800,00	5 842 825,11	
2023	31 322 480,00	23 972 480,00	2 627 893,00	7 227,00	8 899 590,00	5 412 873,00	7 024 897,00	1 257 660,00	7 350 000,00	300 000,00	7 050 000,00	
2024	25 424 858,00	25 424 858,00	2 824 985,00	7 770,00	9 567 060,00	5 818 838,00	7 206 205,00	1 282 813,00	0,00	0,00	0,00	
2025	26 786 346,00	25 424 858,00	2 824 985,00	7 770,00	9 567 060,00	5 818 838,00	7 206 205,00	1 282 813,00	1 361 488,00	0,00	1 361 488,00	
2026	25 424 858,00	25 424 858,00	2 824 985,00	7 770,00	9 567 060,00	5 818 838,00	7 189 015,00	1 282 813,00	0,00	0,00	0,00	
2027	25 424 858,00	25 424 858,00	2 824 985,00	7 770,00	9 567 060,00	5 818 838,00	7 189 015,00	1 282 813,00	0,00	0,00	0,00	
2028	25 424 858,00	25 424 858,00	2 824 985,00	7 770,00	9 567 060,00	5 818 838,00	7 189 015,00	1 282 813,00	0,00	0,00	0,00	
2029	25 424 858,00	25 424 858,00	2 824 985,00	7 770,00	9 567 060,00	5 818 838,00	7 189 015,00	1 282 813,00	0,00	0,00	0,00	
2030	25 424 858,00	25 424 858,00	2 824 985,00	7 770,00	9 567 060,00	5 818 838,00	7 189 015,00	1 282 813,00	0,00	0,00	0,00	
2031	25 424 858,00	25 424 858,00	2 824 985,00	7 770,00	9 567 060,00	5 818 838,00	7 189 015,00	1 282 813,00	0,00	0,00	0,00	

¹⁾ Wzór może być stosowany także w układzie pionowym, w którym poszczególne pozycje są przedstawione w kolumnach, a lata w wierszach.

²⁾ Zgodnie z art. 227 ustawy z dnia 27 sierpnia 2009 r. o finansach publicznych (Dz. U. z 2019 r. poz. 869, z późn. zm.), zwanej dalej „ustawą”, wieloletnia prognoza finansowa obejmuje okres roku budżetowego oraz co najmniej trzech kolejnych lat. W sytuacji dłuższego okresu prognozowania finansowego wzór stosuje się dla lat wykraczających poza minimalny (4-letni) okres prognozy, wynikający z art. 227 ustawy.

³⁾ W pozycji wykazuje się dochody o charakterze celowym, które jednostka otrzymuje od podmiotów zewnętrznych. W szczególności pozycja obejmuje dotacje celowe z budżetu państwa na zadania bieżące oraz dotacje i środki na finansowanie wydatków bieżących na realizację zadań finansowanych z udziałem środków, o których mowa w art. 5 ust. 1 pkt 2 i 3 ustawy. W pozycji nie wykazuje się natomiast dochodów związanych ze szczególnymi zasadami wykonywania budżetu jednostki wynikającymi z odrębnych ustaw, o których mowa w art. 237 ust. 1 ustawy.

⁴⁾ W pozycji wykazuje się pozostałe dochody bieżące w szczególności kwoty podatków i opłat lokalnych.

Wyszczególnienie	Wydatki ogółem ^X	z tego:										
		Wydatki bieżące ^X	w tym:							Wydatki majątkowe ^X	w tym:	
			na wynagrodzenia i składki od nich naliczane	z tytułu poręczeń i gwarancji ^X	w tym:	wydatki na obsługę długu ^X	w tym:				Inwestycje i zakupy inwestycyjne, o których mowa w art. 236 ust. 4 pkt 1 ustawy	wydatki o charakterze dotacyjnym na inwestycje i zakupy inwestycyjne
					gwarancje i poręczenia podlegające wyłączeniu z limitu spłaty zobowiązań, o którym mowa w art. 243 ustawy ^X		odsetki i dyskonto podlegające wyłączeniu z limitu spłaty zobowiązań, o którym mowa w art. 243 ustawy, w terminie nie dłuższym niż 90 dni po zakończeniu programu, projektu lub zadania i otrzymaniu refundacji z tych środków (bez odsetek i dyskonta od zobowiązań na wkład krajowy) ^X	odsetki i dyskonto podlegające wyłączeniu z limitu spłaty zobowiązań, o którym mowa w art. 243 ustawy, z tytułu zobowiązań zaciągniętych na wkład krajowy ^X	pozostałe odsetki i dyskonto podlegające wyłączeniu z limitu spłaty zobowiązań, o którym mowa w art. 243 ustawy ^X			
2.1	2.1.1	2.1.2	2.1.2.1	2.1.3	2.1.3.1	2.1.3.2	2.1.3.3	2.2	2.2.1	2.2.1.1		
Lp	2	2.1	2.1.1	2.1.2	2.1.2.1	2.1.3	2.1.3.1	2.1.3.2	2.1.3.3	2.2	2.2.1	2.2.1.1
2022	34 381 707,58	24 639 578,22	8 919 440,67	0,00	0,00	435 000,00	0,00	0,00	0,00	9 742 129,36	9 742 129,36	5 000,00
2023	30 067 201,00	22 695 751,00	8 757 008,00	0,00	0,00	230 000,00	0,00	0,00	0,00	7 371 450,00	7 371 450,00	0,00
2024	24 205 890,00	22 809 230,00	8 800 792,00	0,00	0,00	200 000,00	0,00	0,00	0,00	1 396 660,00	1 396 660,00	0,00
2025	25 474 638,64	22 923 376,00	8 844 797,00	0,00	0,00	200 000,00	0,00	0,00	0,00	2 551 262,64	2 551 262,64	0,00
2026	23 710 174,00	23 037 892,00	8 889 021,00	0,00	0,00	190 000,00	0,00	0,00	0,00	672 282,00	672 282,00	0,00
2027	23 794 964,00	23 153 082,00	8 933 465,00	0,00	0,00	133 000,00	0,00	0,00	0,00	641 882,00	641 882,00	0,00
2028	23 857 960,00	23 268 848,00	8 978 133,00	0,00	0,00	80 000,00	0,00	0,00	0,00	589 112,00	589 112,00	0,00
2029	23 956 192,00	23 385 192,00	9 023 023,00	0,00	0,00	60 000,00	0,00	0,00	0,00	571 000,00	571 000,00	0,00
2030	24 712 969,55	23 502 118,00	9 068 138,00	0,00	0,00	40 000,00	0,00	0,00	0,00	1 210 851,55	1 210 851,55	0,00
2031	25 347 832,51	23 737 140,00	9 158 820,00	0,00	0,00	100 000,00	0,00	0,00	0,00	1 610 692,51	1 610 692,51	0,00

Wyszczególnienie	Wynik budżetu ^x	w tym:	Przychody budżetu ^x	z tego:					
		Kwota prognozowanej nadwyżki budżetu przeznaczana na spłatę kredytów, pożyczek i wykup papierów wartościowych ⁵⁾		Kredyty, pożyczki, emisja papierów wartościowych ^x	w tym:	Nadwyżka budżetowa z lat ubiegłych ^{x 6)}	Wolne środki, o których mowa w art. 217 ust. 2 pkt 6 ustawy ^x	w tym:	
					na pokrycie deficytu budżetu ^x			na pokrycie deficytu budżetu ^x	na pokrycie deficytu budżetu ^x
Lp	3	3.1	4	4.1	4.1.1	4.2	4.2.1	4.3	4.3.1
2022	-3 853 137,43	0,00	7 327 139,81	2 967 436,49	1 753 049,11	3 641 757,22	1 592 142,22	507 946,10	507 946,10
2023	1 255 279,00	1 255 279,00	0,00	0,00	0,00	0,00	0,00	0,00	0,00
2024	1 218 968,00	1 218 968,00	0,00	0,00	0,00	0,00	0,00	0,00	0,00
2025	1 311 707,36	1 311 707,36	0,00	0,00	0,00	0,00	0,00	0,00	0,00
2026	1 714 684,00	1 714 684,00	0,00	0,00	0,00	0,00	0,00	0,00	0,00
2027	1 629 894,00	1 629 894,00	0,00	0,00	0,00	0,00	0,00	0,00	0,00
2028	1 566 898,00	1 566 898,00	0,00	0,00	0,00	0,00	0,00	0,00	0,00
2029	1 468 666,00	1 468 666,00	0,00	0,00	0,00	0,00	0,00	0,00	0,00
2030	711 888,45	711 888,45	0,00	0,00	0,00	0,00	0,00	0,00	0,00
2031	77 025,49	77 025,49	0,00	0,00	0,00	0,00	0,00	0,00	0,00

⁵⁾ Inne przeznaczenie nadwyżki budżetowej wymaga określenia w objaśnieniach do wieloletniej prognozy finansowej.

⁶⁾ W pozycji należy ująć środki pieniężne znajdujące się na rachunku budżetu pochodzące z nadwyżek poprzednich budżetów, łącznie z niewykorzystanymi środkami, o których mowa w art. 217 ust. 2 pkt 8 ustawy.

Wyszczególnienie	z tego:				Rozchody budżetu ^x	z tego:			
	Splaty udzielonych pożyczek w latach ubiegłych ^x	w tym:	Inne przychody niezwiązane z zaciągnięciem długu ^{x 7)}	w tym:		Splaty rat kapitałowych kredytów i pożyczek oraz wykup papierów wartościowych ^x	z tego:		
		na pokrycie deficytu budżetu ^x		na pokrycie deficytu budżetu ^x			łączna kwota przypadających na dany rok kwot ustawowych wyłączeń z limitu splaty zobowiązań ^x	w tym:	
								kwota przypadających na dany rok kwot wyłączeń określonych w art. 243 ust. 3 ustawy ^x	kwota przypadających na dany rok kwot wyłączeń określonych w art. 243 ust. 3a ustawy ^x
Lp	4.4	4.4.1	4.5	4.5.1	5	5.1	5.1.1	5.1.1.1	5.1.1.2
2022	0,00	0,00	210 000,00	0,00	3 474 002,38	1 214 387,38	0,00	0,00	0,00
2023	0,00	0,00	0,00	0,00	1 255 279,00	1 255 279,00	0,00	0,00	0,00
2024	0,00	0,00	0,00	0,00	1 218 968,00	1 218 968,00	0,00	0,00	0,00
2025	0,00	0,00	0,00	0,00	1 311 707,36	1 311 707,36	0,00	0,00	0,00
2026	0,00	0,00	0,00	0,00	1 714 684,00	1 714 684,00	0,00	0,00	0,00
2027	0,00	0,00	0,00	0,00	1 629 894,00	1 629 894,00	0,00	0,00	0,00
2028	0,00	0,00	0,00	0,00	1 566 898,00	1 566 898,00	0,00	0,00	0,00
2029	0,00	0,00	0,00	0,00	1 468 666,00	1 468 666,00	0,00	0,00	0,00
2030	0,00	0,00	0,00	0,00	711 888,45	711 888,45	0,00	0,00	0,00
2031	0,00	0,00	0,00	0,00	77 025,49	77 025,49	0,00	0,00	0,00

⁷⁾ W pozycji należy ująć w szczególności przychody pochodzące z prywatyzacji majątku jednostki samorządu terytorialnego.

Wyszczególnienie	Rozchody budżetu, z tego:						Kwota długu ^x	w tym: kwota długu, którego planowana spłata dokona się z wydatków ^x	Relacja zrównoważenia wydatków bieżących, o której mowa w art. 242 ustawy	
	łączna kwota przypadających na dany rok kwot ustawowych wyłączeń z limitu spłaty zobowiązań, z tego:					Inne rozchody niezwiązane ze spłatą długu ^x			Różnica między dochodami bieżącymi a wydatkami bieżącymi ^x	Różnica między dochodami bieżącymi, skorygowanymi o środki ⁸⁾ a wydatkami bieżącymi ^x
	kwota wyłączeń z tytułu wcześniejszej spłaty zobowiązań, określonych w art. 243 ust. 3b ustawy	z tego:			kwota przypadających na dany rok kwot pozostałych ustawowych wyłączeń z limitu spłaty zobowiązań ^x					
	środkami nowego zobowiązania	wolnymi środkami, o których mowa w art. 217 ust. 2 pkt 6 ustawy	innymi środkami							
Lp	5.1.1.3	5.1.1.3.1	5.1.1.3.2	5.1.1.3.3	5.1.1.4	5.2	6	6.1	7.1	7.2
2022	0,00	0,00	0,00	0,00	0,00	2 259 615,00	10 955 010,30	0,00	-1 084 633,18	3 065 070,14
2023	x	x	x	x	0,00	0,00	9 699 731,30	0,00	1 276 729,00	1 276 729,00
2024	x	x	x	x	0,00	0,00	8 480 763,30	0,00	2 615 628,00	2 615 628,00
2025	x	x	x	x	0,00	0,00	7 169 055,94	0,00	2 501 482,00	2 501 482,00
2026	x	x	x	x	0,00	0,00	5 454 371,94	0,00	2 386 966,00	2 386 966,00
2027	x	x	x	x	0,00	0,00	3 824 477,94	0,00	2 271 776,00	2 271 776,00
2028	x	x	x	x	0,00	0,00	2 257 579,94	0,00	2 156 010,00	2 156 010,00
2029	x	x	x	x	0,00	0,00	788 913,94	0,00	2 039 666,00	2 039 666,00
2030	x	x	x	x	0,00	0,00	77 025,49	0,00	1 922 740,00	1 922 740,00
2031	x	x	x	x	0,00	0,00	0,00	0,00	1 687 718,00	1 687 718,00

⁸⁾ Skorygowanie o środki dotyczy określonego w art. 242 ustawy powiększenia o odpowiednie dla roku prognozy przychody wskazane w art. 217 ust. 2 ustawy. Skutki finansowe wyłączeń ograniczenia, o którym mowa w art. 242 ustawy, zawarte w innych ustawach należy ująć w objaśnieniach dołączanych do wieloletniej prognozy finansowej zgodnie z art. 226 ust. 2a ustawy.

Wyszczególnienie	Wskaźnik spłaty zobowiązań						
	Relacja określona po lewej stronie nierówności we wzorze, o którym mowa w art. 243 ust. 1 ustawy (po uwzględnieniu zobowiązań związku współtworzonego przez jednostkę samorządu terytorialnego oraz po uwzględnieniu ustawowych wyłączeń przypadających na dany rok) ^X	Relacja określona po prawej stronie nierówności we wzorze, o którym mowa w art. 243 ust. 1 ustawy, ustalona dla danego roku (wskaźnik jednoroczny) ^X		Dopuszczalny limit spłaty zobowiązań określony po prawej stronie nierówności we wzorze, o którym mowa w art. 243 ustawy, po uwzględnieniu ustawowych wyłączeń, obliczony w oparciu o plan 3 kwartału roku poprzedzającego pierwszy rok prognozy (wskaźnik ustalony w oparciu o średnią arytmetyczną z poprzednich lat) ^X	Dopuszczalny limit spłaty zobowiązań określony po prawej stronie nierówności we wzorze, o którym mowa w art. 243 ustawy, po uwzględnieniu ustawowych wyłączeń, obliczony w oparciu o wykonanie roku poprzedzającego pierwszy rok prognozy (wskaźnik ustalony w oparciu o średnią arytmetyczną z poprzednich lat) ^X	Informacja o spełnieniu wskaźnika spłaty zobowiązań określonego w art. 243 ustawy, po uwzględnieniu zobowiązań związku współtworzonego przez jednostkę samorządu terytorialnego oraz po uwzględnieniu ustawowych wyłączeń, obliczonego w oparciu o plan 3 kwartałów roku poprzedzającego rok budżetowy ^X	Informacja o spełnieniu wskaźnika spłaty zobowiązań określonego w art. 243 ustawy, po uwzględnieniu zobowiązań związku współtworzonego przez jednostkę samorządu terytorialnego oraz po uwzględnieniu ustawowych wyłączeń, obliczonego w oparciu o wykonanie roku poprzedzającego rok budżetowy ^X
Lp	8.1	8.2		8.3	8.3.1	8.4	8.4.1
2022	9,61%	-3,78%	2,80%	14,52%	15,40%	TAK	TAK
2023	8,00%	8,12%	9,73%	13,48%	14,36%	TAK	TAK
2024	7,24%	14,36%	14,36%	12,97%	13,85%	TAK	TAK
2025	7,71%	13,78%	x	12,74%	13,62%	TAK	TAK
2026	9,71%	13,14%	x	10,75%	11,63%	TAK	TAK
2027	8,99%	12,27%	x	9,66%	10,55%	TAK	TAK
2028	8,40%	11,40%	x	9,32%	10,20%	TAK	TAK
2029	7,80%	10,71%	x	9,90%	9,90%	TAK	TAK
2030	3,83%	10,01%	x	11,97%	11,97%	TAK	TAK
2031	0,90%	9,12%	x	12,24%	12,24%	TAK	TAK

Ustalona na lata 2022–2025 relacja z art. 243 (poz. 8.3, 8.3.1, 8.4 i 8.4.1) została obliczona według średniej 7-letniej

Wyszczególnienie	Finansowanie programów, projektów lub zadań realizowanych z udziałem środków, o których mowa w art. 5 ust. 1 pkt 2 i 3 ustawy								
	Dochody bieżące na programy, projekty lub zadania finansowane z udziałem środków, o których mowa w art. 5 ust. 1 pkt 2 i 3 ustawy ^x	w tym:		Dochody majątkowe na programy, projekty lub zadania finansowane z udziałem środków, o których mowa w art. 5 ust. 1 pkt 2 i 3 ustawy	w tym:		Wydatki bieżące na programy, projekty lub zadania finansowane z udziałem środków, o których mowa w art. 5 ust. 1 pkt 2 i 3 ustawy ^x	w tym:	
		Dotacje i środki o charakterze bieżącym na realizację programu, projektu lub zadania finansowanego z udziałem środków, o których mowa w art. 5 ust. 1 pkt 2 ustawy ^x	w tym:		Dochody majątkowe na programy, projekty lub zadania finansowane z udziałem środków, o których mowa w art. 5 ust. 1 pkt 2 ustawy	w tym:		Wydatki bieżące na programy, projekty lub zadania finansowane z udziałem środków, o których mowa w art. 5 ust. 1 pkt 2 ustawy ^x	w tym:
			środki określone w art. 5 ust. 1 pkt 2 ustawy			środki określone w art. 5 ust. 1 pkt 2 ustawy			środki określone w art. 5 ust. 1 pkt 2 ustawy
Lp	9.1	9.1.1	9.1.1.1	9.2	9.2.1	9.2.1.1	9.3	9.3.1	9.3.1.1
2022	323 669,57	323 669,57	323 669,57	4 322 825,11	4 322 825,11	4 009 514,27	323 669,57	323 669,57	323 669,57
2023	0,00	0,00	0,00	0,00	0,00	0,00	0,00	0,00	0,00
2024	0,00	0,00	0,00	0,00	0,00	0,00	0,00	0,00	0,00
2025	0,00	0,00	0,00	0,00	0,00	0,00	0,00	0,00	0,00
2026	0,00	0,00	0,00	0,00	0,00	0,00	0,00	0,00	0,00
2027	0,00	0,00	0,00	0,00	0,00	0,00	0,00	0,00	0,00
2028	0,00	0,00	0,00	0,00	0,00	0,00	0,00	0,00	0,00
2029	0,00	0,00	0,00	0,00	0,00	0,00	0,00	0,00	0,00
2030	0,00	0,00	0,00	0,00	0,00	0,00	0,00	0,00	0,00
2031	0,00	0,00	0,00	0,00	0,00	0,00	0,00	0,00	0,00

Wyszczególnienie	Informacje uzupełniające o wybranych kategoriach finansowych									
	Wydutki majątkowe na programy, projekty lub zadania finansowane z udziałem środków, o których mowa w art. 5 ust. 1 pkt 2 i 3 ustawy	w tym:		Wydutki objęte limitem, o którym mowa w art. 226 ust. 3 pkt 4 ustawy	z tego:		Wydutki bieżące na pokrycie ujemnego wyniku finansowego samodzielnego publicznego zakładu opieki zdrowotnej	Wydutki na spłatę zobowiązań przejmowanych w związku z likwidacją lub przekształceniem samodzielnego publicznego zakładu opieki zdrowotnej	Kwota zobowiązań związku współtworzonego przez jednostkę samorządu terytorialnego przypadających do spłaty w danym roku budżetowym, podlegająca doliczeniu zgodnie z art. 244 ustawy ^x	Kwota zobowiązań wynikających z przejęcia przez jednostkę samorządu terytorialnego zobowiązań po likwidowanych i przekształcanych samorządowych osobach prawnych
		Wydutki majątkowe na programy, projekty lub zadania finansowane z udziałem środków, o których mowa w art. 5 ust. 1 pkt 2 ustawy	w tym:		bieżące	majątkowe				
			finansowane środkami określonymi w art. 5 ust. 1 pkt 2 ustawy							
Lp	9.4	9.4.1	9.4.1.1	10.1	10.1.1	10.1.2	10.2	10.3	10.4	10.5
2022	5 660 355,51	5 660 355,51	3 914 462,35	9 594 629,02	387 808,57	9 206 820,45	0,00	0,00	0,00	0,00
2023	0,00	0,00	0,00	7 371 450,00	0,00	7 371 450,00	0,00	0,00	0,00	0,00
2024	0,00	0,00	0,00	1 161 194,00	0,00	1 161 194,00	0,00	0,00	0,00	0,00
2025	1 856 728,00	1 856 728,00	1 361 488,00	1 856 728,00	0,00	1 856 728,00	0,00	0,00	0,00	0,00
2026	0,00	0,00	0,00	0,00	0,00	0,00	0,00	0,00	0,00	0,00
2027	0,00	0,00	0,00	0,00	0,00	0,00	0,00	0,00	0,00	0,00
2028	0,00	0,00	0,00	0,00	0,00	0,00	0,00	0,00	0,00	0,00
2029	0,00	0,00	0,00	0,00	0,00	0,00	0,00	0,00	0,00	0,00
2030	0,00	0,00	0,00	0,00	0,00	0,00	0,00	0,00	0,00	0,00
2031	0,00	0,00	0,00	0,00	0,00	0,00	0,00	0,00	0,00	0,00

Wyszczególnienie	Informacje uzupełniające o wybranych kategoriach finansowych										
	Spłaty, o których mowa w poz. 5.1, wynikające wyłącznie z tytułu zobowiązań już zaciągniętych ^x	Wydatki zmniejszające dług ^x	w tym:				Wydatki z tytułu wymagalnych poręczeń i gwarancji ^x	Kwota wzrostu(+)/spadku(-) kwoty długu wynikająca z operacji niekasowych (m.in. umorzenia, różnice kursowe)	Wcześniejsza spłata zobowiązań, wyłączona z limitu spłaty zobowiązań, dokonywana w formie wydatków budżetowych	Wykup papierów wartościowych, spłaty rat kredytów i pożyczek wraz z należnymi odsetkami i dyskontem, odpowiednio emitowanych lub zaciągniętych do równowartości kwoty ubytku w wykonanych dochodach jednostki samorządu terytorialnego będącego skutkiem wystąpienia COVID-19 ^x	Wydatki bieżące podlegające wyłączeniu z limitu spłaty zobowiązań ⁹⁾
			splata zobowiązań wymagalnych z lat poprzednich, innych niż w poz. 10.7.3 ^x	splata zobowiązań zaliczanych do tytułu dłużnego – kredyt i pożyczka ^x	w tym:						
					zobowiązań zaciągniętych po dniu 1 stycznia 2019 r. ^x	dokonywana w formie wydatku bieżącego ^x					
Lp	10.6	10.7	10.7.1	10.7.2	10.7.2.1	10.7.2.1.1	10.7.3	10.8	10.9	10.10	10.11
2022	1 214 387,38	0,00	0,00	0,00	0,00	0,00	0,00	0,00	0,00	0,00	0,00
2023	1 123 800,00	0,00	0,00	0,00	0,00	0,00	0,00	0,00	x	0,00	0,00
2024	1 206 968,00	0,00	0,00	0,00	0,00	0,00	0,00	0,00	x	0,00	0,00
2025	971 707,36	0,00	0,00	0,00	0,00	0,00	0,00	0,00	x	0,00	0,00
2026	1 074 684,00	0,00	0,00	0,00	0,00	0,00	0,00	0,00	x	0,00	0,00
2027	1 189 894,00	0,00	0,00	0,00	0,00	0,00	0,00	0,00	x	0,00	0,00
2028	939 432,00	0,00	0,00	0,00	0,00	0,00	0,00	0,00	x	0,00	0,00
2029	841 200,00	0,00	0,00	0,00	0,00	0,00	0,00	0,00	x	0,00	0,00
2030	639 888,45	0,00	0,00	0,00	0,00	0,00	0,00	0,00	x	0,00	0,00
2031	0,00	0,00	0,00	0,00	0,00	0,00	0,00	0,00	x	0,00	0,00

⁹⁾ W pozycji należy ująć kwoty wydatków bieżących, o które zostają pomniejszone wydatki bieżące budżetu przy wyliczaniu limitu spłaty zobowiązań określonego po prawej stronie nierówności we wzorze, o którym mowa w art. 243 ustawy, na podstawie odrębnych ustaw, bez wydatków bieżących na obsługę długu. W szczególności należy ująć wydatki poniesione w celu realizacji zadań związanych z przeciwdziałaniem COVID-19.

^{*} Informacje zawarte w tej części wieloletniej prognozy finansowej, w tym o spełnieniu relacji określonej w art. 243 ustawy zostaną automatycznie wygenerowane przez aplikację wskazaną przez Ministra Finansów, o której mowa w § 4 ust. 1, na podstawie danych historycznych oraz prognozowanych przez jednostkę samorządu terytorialnego. Automatyczne wyliczenia danych na podstawie wartości historycznych i prognozowanych przez jednostkę samorządu terytorialnego dotyczą w szczególności także pozycji 8.3 – 8.3.1 i pozycji z sekcji 12.

^x - pozycje oznaczone symbolem „x” sporządza się na okres prognozy kwoty długu, zgodnie z art. 227 ust. 2 ustawy. Okres ten nie podlega wydłużeniu w sytuacji planowania wydatków z tytułu niewymagalnych poręczeń i gwarancji. W przypadku planowania wydatków z tytułu niewymagalnych poręczeń i gwarancji w okresie dłuższym niż okres, na który zaciągnięto oraz planuje się zaciągnąć zobowiązania dłużne, informację o wydatkach z tytułu niewymagalnych poręczeń i gwarancji, wykraczających poza wspomniany okres, należy zamieścić w objaśnieniach do wieloletniej prognozy finansowej.

Przedsięwzięcia WPF

załącznik nr 2 do
uchwały nr Uchwała Nr .../2022 Rady Gminy Lelów z dnia 11 sierpnia 2022 r.
z dnia 2022-08-11

kwoty w zł

L.p.	Nazwa i cel	Jednostka odpowiedzialna lub koordynująca	Okres realizacji		Łączne nakłady finansowe	Limit 2022	Limit 2023	Limit 2024	Limit 2025	Limit zobowiązań
			Od	Do						
1	Wydatki na przedsięwzięcia-ogółem (1.1+1.2+1.3)				21 557 078,28	9 594 629,02	7 371 450,00	1 161 194,00	1 856 728,00	19 984 001,02
1.a	- wydatki bieżące				471 247,81	387 808,57	0,00	0,00	0,00	387 808,57
1.b	- wydatki majątkowe				21 085 830,47	9 206 820,45	7 371 450,00	1 161 194,00	1 856 728,00	19 596 192,45
1.1	Wydatki na programy, projekty lub zadania związane z programami realizowanymi z udziałem środków, o których mowa w art.5 ust.1 pkt 2 i 3 ustawy z dnia 27 sierpnia 2009.r. o finansach publicznych (Dz.U.Nr 157, poz.1240,z późn.zm.), z tego:				8 996 150,77	5 817 705,08	0,00	0,00	1 856 728,00	7 674 433,08
1.1.1	- wydatki bieżące				301 169,57	301 169,57	0,00	0,00	0,00	301 169,57
1.1.1.1	E-dukacja w Szkole Podstawowej w Lelowie -	Urząd Gminy	2021	2022	301 169,57	301 169,57	0,00	0,00	0,00	301 169,57
1.1.2	- wydatki majątkowe				8 694 981,20	5 516 535,51	0,00	0,00	1 856 728,00	7 373 263,51
1.1.2.1	Termomodernizacja budynku Zespołu Szkolno Przedszkolego w Lelowie-segment "GIMNAZJUM" -	Urząd Gminy	2019	2022	2 007 767,00	1 266 884,01	0,00	0,00	0,00	1 266 884,01
1.1.2.2	Odnawialne źródła energii poprawą jakości środowiska naturalnego na terenie Gmin Partnerskich: Tarnowskie Góry, Gaszowice, Jejkowice, Lyski, Krupski Młyn, Kuźnia Raciborska, Nędza, Lelów, Psary, Sośnicowice, Tworóg -	Urząd Gminy	2017	2022	3 554 640,70	3 072 334,00	0,00	0,00	0,00	3 072 334,00
1.1.2.3	Modernizacja i zagospodarowanie budynku byłej szkoły w Drochlinie na cele społeczne -	Urząd Gminy	2020	2022	838 102,00	812 272,00	0,00	0,00	0,00	812 272,00
1.1.2.4	Termomodernizacja budynku świetlicy wiejskiej w Staromieściu -	Urząd Gminy	2020	2022	385 045,50	365 045,50	0,00	0,00	0,00	365 045,50
1.1.2.5	Przebudowa i rozbudowa oczyszczalni ścieków w gm. Lelów Etap II -	Urząd Gminy	2013	2025	1 909 426,00	0,00	0,00	0,00	1 856 728,00	1 856 728,00
1.2	Wydatki na programy, projekty lub zadania związane z umowami partnerstwa publiczno-prywatnego, z tego:				0,00	0,00	0,00	0,00	0,00	0,00
1.2.1	- wydatki bieżące				0,00	0,00	0,00	0,00	0,00	0,00
1.2.2	- wydatki majątkowe				0,00	0,00	0,00	0,00	0,00	0,00
1.3	Wydatki na programy, projekty lub zadania pozostałe (inne niż wymienione w pkt 1.1 i 1.2),z tego				12 560 927,51	3 776 923,94	7 371 450,00	1 161 194,00	0,00	12 309 567,94
1.3.1	- wydatki bieżące				170 078,24	86 639,00	0,00	0,00	0,00	86 639,00
1.3.1.1	Sporządzenie miejscowego planu zagospodarowania przestrzennego gminy Lelów dla określonych terenów -	Urząd Gminy	2018	2022	146 462,24	63 023,00	0,00	0,00	0,00	63 023,00
1.3.1.2	Strategia Rozwoju Gminy Lelów na lata 2022-2027 - Strategia Rozwoju Gminy Lelów na lata 2022-2027	Urząd Gminy	2021	2022	23 616,00	23 616,00	0,00	0,00	0,00	23 616,00
1.3.2	- wydatki majątkowe				12 390 849,27	3 690 284,94	7 371 450,00	1 161 194,00	0,00	12 222 928,94
1.3.2.1	Przebudowa drogi przy domu nauczyciela w Podlesiu -	Urząd Gminy	2018	2022	410 122,09	398 622,09	0,00	0,00	0,00	398 622,09
1.3.2.2	Przebudowa drogi gminnej Nr 689003 S - przy młynie w miejscowości Staromieście od 0+000 do 0+864 oraz 0+885 do 1+639 -	Urząd Gminy	2017	2022	1 820 411,00	1 806 411,00	0,00	0,00	0,00	1 806 411,00
1.3.2.3	Modernizacja budynku świetlicy wiejskiej w Melchowie -	Urząd Gminy	2017	2022	52 194,89	0,00	0,00	0,00	0,00	0,00
1.3.2.4	Poprawa dostępności do usług publicznych świadczonych przez Urząd Gminy w Lelowie dla osób ze szczególnymi potrzebami -	Urząd Gminy	2022	2023	468 450,00	20 000,00	448 450,00	0,00	0,00	468 450,00

L.p.	Nazwa i cel	Jednostka odpowiedzialna lub koordynująca	Okres realizacji		Łączne nakłady finansowe	Limit 2022	Limit 2023	Limit 2024	Limit 2025	Limit zobowiązań
			Od	Do						
1.3.2.5	Rozbudowa wodociągu w Staromieściu -	LELÓW	2021	2022	77 101,00	77 101,00	0,00	0,00	0,00	77 101,00
1.3.2.6	Budowa wodociągu Biała Wielka - Stawy -	Urząd Gminy	2017	2022	173 055,00	161 985,00	0,00	0,00	0,00	161 985,00
1.3.2.7	Remont budynku świetlicy wiejskiej w Podlesiu - etap III -	Urząd Gminy	2020	2022	494 345,00	476 345,00	0,00	0,00	0,00	476 345,00
1.3.2.8	Budowa Przedszkola Gminnego w Lelowie -	Urząd Gminy	2022	2024	8 001 194,00	40 000,00	6 800 000,00	1 161 194,00	0,00	8 001 194,00
1.3.2.9	Rozbudowa oświetlenia ulicznego w miejscowości Lelów przy ul. Spacerowej -	Urząd Gminy	2021	2022	90 105,44	46 000,00	0,00	0,00	0,00	46 000,00
1.3.2.10	Przebudowa drogi gminnej nr 689025 S w m. Celiny -	Urząd Gminy	2019	2022	521 686,01	513 136,01	0,00	0,00	0,00	513 136,01
1.3.2.11	Przebudowa drogi lokalnej w Drochlinie -	Urząd Gminy	2019	2022	159 184,84	150 684,84	0,00	0,00	0,00	150 684,84
1.3.2.12	Przebudowa drogi gminnej nr 689034S na odcinku Nakło - Gródek -	Urząd Gminy	2022	2024	61 500,00	0,00	61 500,00	0,00	0,00	61 500,00
1.3.2.13	Przebudowa drogi gminnej nr 689011S w miejscowości Lelów ul. Żwirkowskiego -	Urząd Gminy	2022	2024	61 500,00	0,00	61 500,00	0,00	0,00	61 500,00

Załącznik Nr 3 do Uchwały Nr/2022 Rady Gminy Lelów z dnia 11 sierpnia 2022 r.
w sprawie zmiany Wieloletniej Prognozy Finansowej Gminy Lelów na lata 2022-2031

Uzasadnienia do zmian w Wieloletniej Prognozie Finansowej Gminy Lelów na lata 2022-2030

Zmiany w Wieloletniej Prognozie Finansowej Gminy Lelów na lata 2022-2031 wynikają ze zmian po stronie dochodów i wydatków. Zmiany w planach dochodów i wydatków w okresie od 1 lipca 2022 r. do 11 sierpnia 2022 r. zostały określone w podjętych zarządzeniach oraz uchwale w sprawie zmian w budżecie.

Plan dochodów na 30.06.2022 r.: 30.437.551,51 zł

Zmiana: + 91.018,64 zł

Plan dochodów na 11.08.2022 r.: 30.528.570,15 zł, w tym: - dochody bieżące: 23.554.945,04 zł, - dochody majątkowe: 6.973.625,11 zł

Zgodnie z podjętymi zmianami w w/w okresie dochody zwiększono o 91.018,64 zł.

1. Dochody bieżące (zwiększenia) w kwocie 91.018,64 zł:

- zwiększa się dochody w związku z otrzymaniem dotacji celowej na realizację zadań zleconych przez GOPS Lelów (realizacja zadań w ramach Karty Dużej Rodziny): 99,00 zł,
- zwiększa się dochody w związku z otrzymaniem dotacji celowej na realizację zadań własnych przez GOPS Lelów (wypłata zasiłków stałych): 46.045,00 zł,
- zwiększa się dochody w związku z otrzymaniem środków z Funduszu Pomocy z przeznaczeniem na wypłatę jednorazowego świadczenia pieniężnego, świadczenia rodzinnego wraz z kosztami obsługi, świadczeń z art. 13, wykonanie zdjęć, nadanie numeru PESEL dla obywateli Ukrainy w związku z wystąpieniem konfliktu zbrojnego na terytorium tego państwa: 11.975,64 zł,
- zwiększa się dochody z tytułu wpływu środków z Funduszu Pomocy z tytułu wsparcia jednostek samorządu terytorialnego w realizacji dodatkowych zadań oświatowych związanych z kształceniem, wychowaniem i opieką nad dziećmi i uczniami będącymi obywatelami Ukrainy: 32.899,00 zł,

Plan wydatków na 30.06.2022 r.: 34.290.688,94 zł

Zmiana: + 91.018,64 zł

Plan wydatków na 11.08.2022 r.: 34.381.707,58 zł, w tym: - wydatki bieżące: 24.639.578,22 zł, -wydatki majątkowe: 9.742.129,36 zł.

Zwiększa się przychody z tytułu spłat kredytów i pożyczek udzielonych ze środków publicznych o kwotę 175.000,00 zł, tj. do kwoty 210.000,00 zł (poz.4.5 zał. Nr 1 WPF). Zgodnie z uchwałą budżetową na rok 2022 Wójt Gminy Lelów może udzielić pożyczek w maksymalnej kwocie 250.000,00 zł.

Zwiększa się przychody z tytułu nadwyżek z lat ubiegłych o kwotę 2.936.063,99 zł, tj. do kwoty 3.641.757,22 zł (poz.4.2 zał. Nr 1 WPF).

Zmniejsza się przychody z tytułu wolnych środków, o których mowa w art. 217 ust. 2 pkt 6 ustawy o kwotę 2.936.063,99 zł, tj. do kwoty 507.946,10 zł (poz.4.3 zał. Nr 1 WPF).

Ustala się łączną kwotę planowanych przychodów budżetu Gminy na rok 2022 w wysokości 7.327.139,81 zł.

Zwiększa się rozchody z tytułu udzielonych pożyczek i kredytów w kwocie 175 000,00 zł, tj. do kwoty

210.000,00 zł (poz.5.2 zał. Nr 1 WPF - ogółem wartość 2.259.615,00 zł).

Ustala się łączną kwotę planowanych rozchodów budżetu Gminy na rok 2022 w wysokości 3.474.002,38 zł.

Deficyt budżetu Gminy Lelów w 2022 r. nie ulega zmianie i wynosi: -3.853.137,43 zł. Zostaje pokryty:

- kredytami w kwocie 1 753 049,11 zł (poz. 4.1.1 zał. Nr 1 WPF);
- niewykorzystanymi środkami pieniężnymi, o których mowa w art. 217 ust. 2 pkt 8 ustawy o finansach publicznych w kwocie 682 000,00 zł (poz. 4.2.1 zał. Nr 1 WPF),
- niewykorzystanymi środkami pieniężnymi na rachunku bieżącym budżetu, wynikającymi z rozliczenia dochodów i wydatków nimi finansowanych związanych ze szczególnymi zasadami wykonywania budżetu określonymi w odrębnych ustawach w kwocie 23 693,23 zł (poz. 4.2.1 zał. Nr 1 WPF),
- nadwyżkami z lat ubiegłych w kwocie 886 448,99 z, (poz. 4.2.1 zał. Nr 1 WPF)
- wolnymi środkami, o których mowa w art. 217 ust. 2 pkt 6 ustawy o finansach publicznych w kwocie 507 946,10 zł (poz. 4.3.1 zał. Nr 1 WPF).

W wyniku wprowadzonych zmian różnica między dochodami a wydatkami bieżącymi w 2022 r. wyniosła: - 1.084.633,18 zł.

W związku z planowanym zaciągnięciem kredytu długoterminowego w kwocie 1.241.000,00 zł na spłatę wcześniejsz zaciągniętych pożyczek i kredytów oraz jego planowaną końcową spłatą w 2031 roku Wieloletnia Prognoza Finansowa Gminy Lelów ulega wydłużeniu o rok, tj. do 2031 roku.

W latach 2021-2030 została zachowana relacja, o której mowa w art. 243 ustawy z dnia 27 sierpnia 2009 r. o finansach publicznych.

Zmiany w przedsięwzięciach:

I. Wydatki na programy, projekty lub zadania pozostałe (inne niż wymienione w pkt 1.1 i 1.2) (zał. Nr 2 – Wykaz przedsięwzięć do WPF):

Wydatki majątkowe:

1. Zwiększeniu ulegają łączne nakłady finansowe, limit wydatków w 2022 r. oraz limit zobowiązań na realizację zadania majątkowego pn. „Przebudowa drogi lokalnej w Drochlinie” odpowiednio o kwotę 32.124,98 zł. Po zmianie łączne nakłady finansowe realizowanego przedsięwzięcia wyniosły 159.184,84 zł, limit wydatków w 2022 r.: 150.684,84 zł, limit zobowiązań: 150.684,84 zł. Zadanie w części (31.000,00 zł) jest finansowane ze środków funduszu sołeckiego sołectwa Drochlin.

2. Wprowadza się do budżetu zadania majątkowego pn. „Przebudowa drogi gminnej nr 689011S w miejscowości Lelów ul. Żwirkowski” w łącznej wysokości 61.500,00 zł w tym limit wydatków w 2023 r. to 61.500,00 zł, limit zobowiązań: 61.500,00 zł. Planowany wydatek zostanie przeznaczony na opracowanie dokumentacji projektowej w/w zadania. Przedsięwzięcie planowane jest do realizacji w ramach dofinansowania inwestycji z Rządowego Funduszu Polski Ład: Program Inwestycji Strategicznych.

2. Wprowadza się do budżetu zadania majątkowego pn. „Przebudowa drogi gminnej nr 689034S na odcinku Nakło - Gródek” w łącznej wysokości 61.500,00 zł w tym limit wydatków w 2023 r. to 61.500,00 zł, limit zobowiązań: 61.500,00 zł. Planowany wydatek zostanie przeznaczony na opracowanie dokumentacji projektowej w/w zadania. Przedsięwzięcie planowane jest do realizacji w ramach dofinansowania inwestycji z Rządowego Funduszu Polski Ład: Program Inwestycji Strategicznych.

W wyniku dokonanych zmian wydatki objęte limitem, o których mowa w art. 226 ust. 3 pkt 4 ustawy (poz. 10.1) uległy zwiększeniu:

- w 2022 r. o kwotę 32.124,98 zł, tj. do kwoty 9.594.629,02 zł;
- w 2023 r. o kwotę 123.000,00 zł, tj. do kwoty 7.371.450,00 zł.

Kwoty wydatków oraz dochodów majątkowych na zadania finansowane z udziałem środków, o których mowa w art. 5 ust. 1 pkt. 2 i 3 ustawy pozostały bez zmian.

Łączne nakłady finansowe przedsięwzięć wieloletnich wyniosły 21.557.078,28 zł, limit wydatków w 2022 r. to kwota 9.594.629,02 zł, w 2023 r.: 7.371.450,00 zł, w 2024 r.: 1.161.194,00 zł, 2025 r.: 1.856.728,00 zł. Limit zobowiązań wyniósł: 19.984.001,02 zł.

UCHWAŁA NR/2022
RADY GMINY LEŁÓW
z dnia 11 sierpnia 2022 r.
w sprawie zmian w budżecie gminy na 2022 r.

Na podstawie art.18 ust.2 pkt 4, art.51 ust.1, art. 58 ustawy z dnia 8 marca 1990 r. o samorządzie gminnym (t.j. Dz. U. z 2022 r. poz. 559) art. 212, art.214, art.215, art.216, art.217, art.233 ustawy z dnia 27 sierpnia 2009 r. o finansach publicznych (t.j. Dz.U. z 2021 r. poz. 305 ze zm.) oraz art. 3 ustawy z dnia 13 listopada 2003 r. o dochodach jednostek samorządu terytorialnego (t.j. Dz. U. z 2021 r. poz. 1672 ze zm.)

Rada Gminy Lełów uchwała:

- § 1.** 1. Zwiększa się wydatki budżetu Gminy o kwotę **94 976,98 zł**, w tym
- 1) wydatki bieżące w wysokości: 25 610,00 zł;
 - 2) wydatki majątkowe w wysokości: 69 366,98 zł, zgodnie z załącznikiem Nr 1 do niniejszej uchwały.
2. Zmniejsza się wydatki budżetu Gminy o kwotę **94 976,98 zł**, w tym
- 1) wydatki bieżące w wysokości: 9 476,98 zł;
 - 2) wydatki majątkowe w wysokości: 85 500,000 zł, zgodnie z załącznikiem Nr 1 do niniejszej uchwały.
3. Łączna kwota planowanych dochodów budżetu Gminy wynosi: **30 528 570,15 zł**, z tego:
- 1) dochody bieżące w wysokości: 23 554 945,04 zł;
 - 2) dochody majątkowe w wysokości: 6 973 625,11 zł.
4. Łączna kwota planowanych wydatków budżetu Gminy, po wprowadzeniu zmian, o których mowa w ust.1 i ust. 2 wynosi: **34 381 707,58 zł**, z tego:
- 1) wydatki bieżące w wysokości: 24 639 578,22 zł;
 - 2) wydatki majątkowe w wysokości: 9 742 129,36 zł.

§ 2. Wprowadza się do budżetu gminy zadanie majątkowe w Dziale 750 Administracja publiczna, Rozdziale 75023 Urzędy gmin (miast i miast na prawach powiatu) pn. „Zakup programu komputerowego Aplikacja DROGI”.

§ 3. 1. Zwiększa się przychody z tytułu spłat kredytów i pożyczek udzielonych ze środków publicznych o kwotę 175 000,00 zł, zgodnie z załącznikiem Nr 5 do niniejszej uchwały.

2. Zwiększa się przychody z tytułu nadwyżek z lat ubiegłych o kwotę 2 936 063,99 zł, zgodnie z załącznikiem Nr 5 do niniejszej uchwały.

3. Zmniejsza się przychody z tytułu wolnych środków, o których mowa w art. 217 ust. 2 pkt 6 ustawy o kwotę 2 936 063,99 zł, zgodnie z załącznikiem Nr 5 do niniejszej uchwały

4. Ustala się łączną kwotę planowanych przychodów budżetu Gminy na rok 2022 w wysokości 7 327 139,81 zł.

5. Zwiększa się rozchody z tytułu udzielonych pożyczek i kredytów w kwocie 175 000,00 zł, zgodnie z załącznikiem Nr 5 do niniejszej uchwały.

6. Ustala się łączną kwotę planowanych rozchodów budżetu Gminy na rok 2022 w wysokości 3 474 002,38 zł.

7. Deficyt budżetowy w kwocie 3 853 137,43 zł zostanie pokryty kredytami w kwocie 1 753 049,11 zł, niewykorzystanymi środkami pieniężnymi, o których mowa w art. 217 ust. 2 pkt 8 ustawy o finansach publicznych w kwocie 682 000,00 zł, niewykorzystanymi środkami pieniężnymi na rachunku bieżącym budżetu, wynikającymi z rozliczenia dochodów i wydatków nimi finansowanych związanych ze szczególnymi zasadami wykonywania budżetu określonymi w odrębnych ustawach w kwocie 23 693,23 zł, nadwyżkami z lat ubiegłych w kwocie 886 448,99 zł oraz wolnymi środkami, o których mowa w art. 217 ust. 2 pkt 6 ustawy o finansach publicznych w kwocie 507 946,10 zł.

§ 4. W uchwale Nr XLI/273/2021 Rady Gminy Lełów z dnia 30 grudnia 2021 r. w sprawie uchwalenia budżetu Gminy Lełów na 2022 r. wprowadza się zmiany:

1. Załącznik nr 5 do uchwały otrzymuje brzmienie określone w załączniku nr 2 do niniejszej uchwały.

2. Załącznik nr 6 do uchwały otrzymuje brzmienie określone w załączniku nr 3 do niniejszej uchwały.

3. Załącznik nr 7 do uchwały otrzymuje brzmienie określone w załączniku nr 4 do niniejszej uchwały.

§ 5. Wykonanie uchwały powierza się Wójtowi Gminy Lełów.

§ 6. Uchwała podlega publikacji w Dzienniku Urzędowym Województwa Śląskiego.

§ 7. Uchwała wchodzi w życie z dniem podjęcia.

Przewodniczący Rady Gminy Lełów

Władysław Jaworski

**Objaśnienia do Uchwały Nr/2022 Rady Gminy Lelów
z dnia 11 sierpnia 2022 r. w sprawie zmian w budżecie gminy na 2022 r.**

Dotyczy § 1

1. Zwiększyć wydatki bieżące gminy o kwotę 25 610,00 zł:

1.1

W dziale 750 – Administracja publiczna **8 610,00**

Rozdziale 75023 – Urzędy gmin (miast i miast na prawach powiatu) **8 610,00**

zwiększa się wydatki statutowe z przeznaczeniem na zakup programu komputerowego:
Aplikacja MIENIE. 8 610,00

1.2

W dziale 754 – Bezpieczeństwo publiczne i ochrona przeciwpożarowa **12 000,00**

Rozdziale 75412 – Ochotnicze straże pożarne **12 000,00**

zwiększa się wydatki dotyczące realizacji przedsięwzięcia w ramach środków z funduszu sołectkiego Sołectwa Biała Wielka pn. „Doposażenie jednostki OSP w Białej Wielkiej”, zgodnie ze złożonym wnioskiem w sprawie zmiany przyznania środków z funduszu sołectkiego oraz Załącznikiem Nr 3 do niniejszej uchwały. 12 000,00

1.3

W dziale 900 – Gospodarka komunalna i ochrona środowiska **2 000,00**

Rozdziale 90095 – Pozostała działalność **2 000,00**

zwiększa się wydatki dotyczące realizacji przedsięwzięcia w ramach środków z funduszu sołectkiego Sołectwa Biała Wielka pn. „Urządzenie placu na działce 4958”, zgodnie ze złożonym wnioskiem w sprawie zmiany przyznania środków z funduszu sołectkiego oraz Załącznikiem Nr 3 do niniejszej uchwały. 2 000,00

1.4

W dziale 921 – Kultura i ochrona dziedzictwa narodowego **3 000,00**

Rozdziale 92116 – Biblioteki **3 000,00**

zwiększa się dotację podmiotową dla Gminnej Biblioteki Publicznej w Lelowie (zakup regałów bibliotecznych w nowym pomieszczeniu Filii Bibliotecznej w Podlesiu), zgodnie z załącznikiem Nr 2 do niniejszej uchwały. 3 000,00

Zgodnie z załącznikiem Nr 1

2. Zmniejszyć wydatki bieżące gminy o kwotę 9 476,98 zł:

2.1

W dziale 600 – Transport i łączność **3 356,27**

Rozdziale 60016 – Drogi publiczne gminne **3 356,27**

zmniejsza się wydatki dotyczące realizacji przedsięwzięcia w ramach środków z funduszu sołectkiego Sołectwa Drochlin pn. „Czyszczenie rowów na terenie wsi Drochlin” na rzecz zadania majątkowego pn. „Przebudowa drogi lokalnej w Drochlinie” (przedsięwzięcie w ramach środków z funduszu sołectkiego pn. „Wykonanie drogi gminnej od sklepu wzdłuż posesji od nr 58A do nr 52”), zgodnie ze złożonym wnioskiem w sprawie zmiany przyznania środków z funduszu sołectkiego oraz Załącznikami Nr 3 i Nr 4 do niniejszej uchwały. 3 356,27

2.2

W dziale 758 – Różne rozliczenia **3 976,98**

Rozdziale 75818 – Rezerwy ogólne i celowe **3 976,98**

rozwiązuje się rezerwę ogólną Wójta Gminy Lelów z przeznaczeniem na wydatki związane z udzieleniem dotacji podmiotowej dla GBP w Lelowie (3.000,00 zł) oraz realizację zadania majątkowego pn. „Przebudowa drogi lokalnej w Drochlinie” (976,98 zł). 3 976,98

2.3	
W dziale 900 – Gospodarka komunalna i ochrona środowiska	2 143,73
Rozdziale 90004 – Utrzymanie zieleni w miastach i gminach	2 143,73
zmniejsza się wydatki dotyczące realizacji przedsięwzięcia w ramach środków z funduszu sołeckiego Sołectwa Drochlin pn. „Utrzymanie porządku na terenie wsi Drochlin” na rzecz zadania majątkowego pn. „Przebudowa drogi lokalnej w Drochlinie” (przedsięwzięcie w ramach środków z funduszu sołeckiego pn. „Wykonanie drogi gminnej od sklepu wzdłuż posesji od nr 58A do nr 52”), zgodnie ze złożonym wnioskiem w sprawie zmiany przyznania środków z funduszu sołeckiego oraz Załącznikiem 3 do niniejszej uchwały.	2 143,73

Zgodnie z załącznikiem Nr 1

3. Zwiększyć wydatki majątkowe gminy o kwotę 69 366,98 zł:

3.1	
W dziale 600 – Transport i łączność	32 124,98
Rozdziale 60016 – Drogi publiczne gminne	32 124,98
- zwiększa się wydatki z przeznaczeniem na realizację zadania majątkowego pn. „Przebudowa drogi lokalnej w Drochlinie”, w tym:	32 124,98
- w ramach środków z funduszu sołeckiego Sołectwa Drochlin, tj. przedsięwzięcia pn. „Wykonanie drogi gminnej od sklepu wzdłuż posesji od nr 58A do nr 52”, zgodnie ze złożonym wnioskiem w sprawie zmiany przyznania środków z funduszu sołeckiego oraz Załącznikami Nr 3 i Nr 4 do niniejszej uchwały;	31 000,00
- w ramach środków własnych, zgodnie z Załącznikiem Nr 4 do niniejszej uchwały.	1 124,98

3.2	
W dziale 750 – Administracja publiczna	31 242,00
Rozdziale 75023 – Urzędy gmin (miast i miast na prawach powiatu)	31 242,00
zwiększa się wydatki z przeznaczeniem na realizację zadania majątkowego pn. „Zakup programu komputerowego Aplikacja DROGI”, zgodnie z Załącznikiem Nr 4 do niniejszej uchwały.	31 242,00

3.3	
W dziale 900 – Gospodarka komunalna i ochrona środowiska	6 000,00
Rozdziale 90015 – Oświetlenie ulic, placów i dróg	6 000,00
zwiększa się wydatki dotyczące realizacji przedsięwzięcia w ramach środków z funduszu sołeckiego Sołectwa Biała Wielka pn. „Projekt budowy oświetlenia ul. Podleśna”, zgodnie ze złożonym wnioskiem w sprawie zmiany przyznania środków z funduszu sołeckiego oraz Załącznikami Nr 3 i Nr 4 do niniejszej uchwały.	6 000,00

Zgodnie z załącznikiem Nr 1

4. Zmniejszyć wydatki majątkowe gminy o kwotę 85 500,00 zł:

4.1	
W dziale 754 – Bezpieczeństwo publiczne i ochrona przeciwpożarowa	20 000,00
Rozdziale 75412 – Ochotnicze straże pożarne	20 000,00
zmniejsza się wydatki dotyczące realizacji przedsięwzięcia w ramach środków z funduszu sołeckiego Sołectwa Biała Wielka pn. „Zakup samochodu pożarniczego” na rzecz przedsięwzięć w ramach środków z funduszu sołeckiego pn. „Doposażenie jednostki OSP w Białej Wielkiej” (12.000,00 zł), „Projekt budowy oświetlenia ul. Podleśna” (6.000,00 zł) oraz „Urządzenie placu na działce 4958” (2.000,00 zł), zgodnie ze złożonym wnioskiem w sprawie zmiany przyznania środków z funduszu sołeckiego oraz Załącznikami Nr 3 i Nr 4 do niniejszej uchwały.	20 000,00

4.2	
W dziale 600 – Transport i łączność	37 000,00
Rozdziale 60016 – Drogi publiczne gminne	37 000,00
- zmniejsza się wydatki dotyczące realizacji przedsięwzięcia w ramach środków	

z funduszu sołeckiego Sołectwa Drochlin pn. „Opracowanie dokumentacji na przebudowę dróg w miejscowości Drochlin” na rzecz zadania majątkowego pn. „Przebudowa drogi lokalnej w Drochlinie” (przedsięwzięcie w ramach środków z funduszu sołeckiego pn. „Wykonanie drogi gminnej od sklepu wzdłuż posesji od nr 58A do nr 52”), zgodnie ze złożonym wnioskiem w sprawie zmiany przyznania środków z funduszu sołeckiego oraz Załącznikami Nr 3 i Nr 4 do niniejszej uchwały,	22 000,00
- zmniejsza się wydatki dotyczące realizacji zadania majątkowego pn. „Aktualizacja opracowań projektów budowlanych dot. przebudowy dróg gminnych”, zgodnie z Załącznikiem Nr 4 do niniejszej uchwały.	15 000,00

4.3

W dziale 750 – Administracja publiczna **25 000,00**

Rozdziale 75023 – Urzędy gmin (miast i miast na prawach powiatu) **25 000,00**

- zmniejsza się wydatki dotyczące realizacji przedsięwzięcia pn. „Zakup oprogramowania do zarządzania i ewidencjonowania dróg gminnych wraz z zasobem mienia gminnego”, zgodnie z Załącznikiem Nr 4 do niniejszej uchwały. 10 000,00

- zmniejsza się wydatki dotyczące realizacji przedsięwzięcia pn. Zakup aplikacji geoinformatycznej DROGI do zarządzania infrastrukturą drogową”, zgodnie z Załącznikiem Nr 4 do niniejszej uchwały. 15 000,00

4.4

W dziale 900 – Gospodarka komunalna i ochrona środowiska **3 500,00**

Rozdziale 90015 – Oświetlenie ulic, placów i dróg **3 500,00**

zmniejsza się wydatki dotyczące realizacji przedsięwzięcia w ramach środków z funduszu sołeckiego Sołectwa Drochlin pn. „Rozbudowa oświetlenia ulicznego w miejscowości Drochlin” na rzecz zadania majątkowego pn. „Przebudowa drogi lokalnej w Drochlinie” (przedsięwzięcie w ramach środków z funduszu sołeckiego pn. „Wykonanie drogi gminnej od sklepu wzdłuż posesji od nr 58A do nr 52”), zgodnie ze złożonym wnioskiem w sprawie zmiany przyznania środków z funduszu sołeckiego oraz Załącznikami Nr 3 i Nr 4 do niniejszej uchwały. 3 500,00

Zgodnie z załącznikiem Nr 1

Dział	Rozdział	Nazwa	Plan	Wydatki bieżące	z tego:								Wydatki majątkowe	z tego:					
					wydatki jednostek budżetowych	z tego:		dotacje na zadania bieżące	świadczenia na rzecz osób fizycznych;	wydatki na programy finansowane z udziałem środków, o których mowa w art. 5 ust. 1 pkt 2 i 3	wyплаты z tytułu poręczeń i gwarancji	obsługa długu		inwestycje i zakupy inwestycyjne	w tym:				
						wynagrodzenia i składki od nich naliczane	wydatki związane z realizacją ich statutowych zadań;								na programy finansowane z udziałem środków, o których mowa w art. 5 ust. 1 pkt 2 i 3,	zakup i objęcie akcji i udziałów	Wniesienie wkładów do spółek prawa handlowego		
																		przed zmianą	zmniejszenie
1	2	3	4	5	6	7	8	9	10	11	12	13	14	15	16	17	18		
900		Gospodarka komunalna i ochrona środowiska	przed zmianą	5 641 464,22	2 260 941,31	2 209 941,31	76 670,88	2 133 270,43	51 000,00	0,00	0,00	0,00	0,00	3 380 522,91	3 380 522,91	3 072 334,00	0,00	0,00	
			zmniejszenie	-5 643,73	-2 143,73	-2 143,73	0,00	-2 143,73	0,00	0,00	0,00	0,00	0,00	0,00	-3 500,00	-3 500,00	0,00	0,00	0,00
			zwiększenie	8 000,00	2 000,00	2 000,00	0,00	2 000,00	0,00	0,00	0,00	0,00	0,00	0,00	6 000,00	6 000,00	0,00	0,00	0,00
			po zmianach	5 643 820,49	2 260 797,58	2 209 797,58	76 670,88	2 133 126,70	51 000,00	0,00	2 209 941,31	0,00	0,00	0,00	0,00	3 383 022,91	3 383 022,91	3 072 334,00	0,00
90004		Utrzymanie zieleni w miastach i gminach	przed zmianą	40 629,01	40 629,01	40 629,01	0,00	40 629,01	0,00	0,00	0,00	0,00	0,00	0,00	0,00	0,00	0,00	0,00	
			zmniejszenie	-2 143,73	-2 143,73	-2 143,73	0,00	-2 143,73	0,00	0,00	0,00	0,00	0,00	0,00	0,00	0,00	0,00	0,00	0,00
			zwiększenie	0,00	0,00	0,00	0,00	0,00	0,00	0,00	0,00	0,00	0,00	0,00	0,00	0,00	0,00	0,00	0,00
			po zmianach	38 485,28	38 485,28	38 485,28	0,00	38 485,28	0,00	0,00	40 629,01	0,00	0,00	0,00	0,00	0,00	0,00	0,00	0,00
90015		Oświetlenie ulic, placów i dróg	przed zmianą	584 199,68	389 554,33	389 554,33	0,00	389 554,33	0,00	0,00	0,00	0,00	0,00	194 645,35	194 645,35	0,00	0,00	0,00	
			zmniejszenie	-3 500,00	0,00	0,00	0,00	0,00	0,00	0,00	0,00	0,00	0,00	0,00	-3 500,00	-3 500,00	0,00	0,00	0,00
			zwiększenie	6 000,00	0,00	0,00	0,00	0,00	0,00	0,00	0,00	0,00	0,00	0,00	6 000,00	6 000,00	0,00	0,00	0,00
			po zmianach	586 699,68	389 554,33	389 554,33	0,00	389 554,33	0,00	0,00	40 629,01	0,00	0,00	0,00	197 145,35	197 145,35	0,00	0,00	0,00
90095		Pozostała działalność	przed zmianą	218 559,88	190 016,32	190 016,32	0,00	190 016,32	0,00	0,00	0,00	0,00	0,00	28 543,56	28 543,56	0,00	0,00	0,00	
			zmniejszenie	0,00	0,00	0,00	0,00	0,00	0,00	0,00	0,00	0,00	0,00	0,00	0,00	0,00	0,00	0,00	0,00
			zwiększenie	2 000,00	2 000,00	2 000,00	0,00	2 000,00	0,00	0,00	0,00	0,00	0,00	0,00	0,00	0,00	0,00	0,00	0,00
			po zmianach	220 559,88	192 016,32	192 016,32	0,00	192 016,32	0,00	0,00	40 629,01	0,00	0,00	0,00	28 543,56	28 543,56	0,00	0,00	0,00
921		Kultura i ochrona dziedzictwa narodowego	przed zmianą	1 597 787,38	745 396,88	150 046,88	0,00	150 046,88	595 350,00	0,00	0,00	0,00	0,00	852 390,50	852 390,50	365 045,50	0,00	0,00	
			zmniejszenie	0,00	0,00	0,00	0,00	0,00	0,00	0,00	0,00	0,00	0,00	0,00	0,00	0,00	0,00	0,00	
			zwiększenie	3 000,00	3 000,00	0,00	0,00	0,00	0,00	3 000,00	0,00	0,00	0,00	0,00	0,00	0,00	0,00	0,00	0,00
			po zmianach	1 600 787,38	748 396,88	150 046,88	0,00	150 046,88	598 350,00	0,00	3 000,00	0,00	0,00	0,00	852 390,50	852 390,50	365 045,50	0,00	0,00
92116		Biblioteki	przed zmianą	245 350,00	245 350,00	0,00	0,00	0,00	245 350,00	0,00	0,00	0,00	0,00	0,00	0,00	0,00	0,00	0,00	
			zmniejszenie	0,00	0,00	0,00	0,00	0,00	0,00	0,00	0,00	0,00	0,00	0,00	0,00	0,00	0,00	0,00	
			zwiększenie	3 000,00	3 000,00	0,00	0,00	0,00	0,00	3 000,00	0,00	0,00	0,00	0,00	0,00	0,00	0,00	0,00	
			po zmianach	248 350,00	248 350,00	0,00	0,00	0,00	0,00	248 350,00	0,00	0,00	0,00	0,00	0,00	0,00	0,00	0,00	0,00
Wydatki razem:			przed zmianą	34 381 707,58	24 623 445,20	15 243 760,77	8 919 440,67	6 324 320,10	3 224 622,17	5 396 392,69	323 669,57	0,00	435 000,00	9 758 262,38	9 758 262,38	5 660 355,51	0,00	0,00	
			zmniejszenie	-94 976,98	-9 476,98	-9 476,98	0,00	-9 476,98	0,00	0,00	0,00	0,00	0,00	-85 500,00	-85 500,00	0,00	0,00	0,00	
			zwiększenie	94 976,98	25 610,00	22 610,00	0,00	22 610,00	3 000,00	0,00	0,00	0,00	0,00	69 366,98	69 366,98	0,00	0,00	0,00	
			po zmianach	34 381 707,58	24 639 578,22	15 256 893,79	8 919 440,67	6 337 453,12	3 227 622,17	5 396 392,69	323 669,57	0,00	435 000,00	9 742 129,36	9 742 129,36	5 660 355,51	0,00	0,00	

Załącznik Nr 2 do Uchwały Nr/2022 Rady Gminy Lelów z dnia 11 sierpnia 2022 r.

Planowane kwoty dotacji w 2022 roku

Dział		Rozdział		Treść		Kwota dotacji		
1	2	3		4	5	6		
Jednostki sektora finansów publicznych		Nazwa jednostki		podmiotowa	przedmiotowa	celowa		
600	60004	Powiat Częstochowski				48 000,00		
600	60004	Gmina Szczekociny				11 044,02		
754	75495	Gmina Koniecpol				5 000,00		
851	85154	Miasto Częstochowa				1 300,00		
921	92109	Gminny Ośrodek Kultury w Lelowie		350 000,00				
	92116	Gminna Biblioteka Publiczna w Lelowie		248 350,00				
Razem dotacje dla jednostek sektora finansów publicznych				598 350,00	0,00	65 344,02		
Razem dotacje dla jednostek sektora finansów publicznych				663 694,02				

Jednostki nie należące do sektora finansów publicznych		Nazwa zadania		podmiotowa	przedmiotowa	celowa	
010	01008	Konserwacja urządzeń melioracji - rowów odwadniających				15 000,00	
010	01010	Dotacja dla osób fizycznych - budowa indywidualnych studni wierconych				14 000,00	
754	75412	Zadania z zakresu bezpieczeństwa publicznego i ochrony przeciwpożarowej				20 000,00	
801	80101	Szkoła Podstawowa w Podlesiu		1 029 289,12			
801	80101	Szkoła Podstawowa w Ślęzanach		844 793,98			
801	80101	Szkoła Podstawowa w Podlesiu				2 432,00	
801	80101	Szkoła Podstawowa w Ślęzanach				1 472,00	
801	80103	Oddział Przedszkolny w Szkole Podstawowej w Podlesiu		184 511,60			
801	80103	Oddział Przedszkolny w Szkole Podstawowej w Ślęzanach		208 754,00			
801	80150	Szkoła Podstawowa w Podlesiu		19 555,20			
801	80150	Szkoła Podstawowa w Ślęzanach		128 120,25			
854	85495	Wypoczynek letni dla dzieci i młodzieży				10 000,00	
900	90005	Dotacja dla osób fizycznych - wymiana pieców c.o.				51 000,00	
926	92605	Zadania w zakresie kultury fizycznej i sportu				40 000,00	
Razem dotacje dla jednostek nie należących do sektora finansów publicznych:				2 415 024,15	0,00	153 904,00	
Razem dotacje dla jednostek nie należących do sektora finansów publicznych:				2 568 928,15			

Razem dotacje ogółem:				3 078 718,17	0,00	153 904,00	
Razem dotacje ogółem:				3 232 622,17			

Wydatki jednostek pomocniczych w ramach budżetu Gminy Lelów w 2022 roku

Lp.	Nazwa sołectwa	Dział/Rozdział	Przedsięwzięcie przewidziane do realizacji według wniosku sołectwa	Wydatki na poszczególne pozycje	Wydatki w ramach funduszu sołeckiego		
					Ogółem	w tym wydatki bieżące	w tym wydatki majątkowe
1	Biała Wielka	900/90004	Utrzymanie terenów zielonych	1 746,81	32 746,81	1 746,81	
		900/90095	Urządzenie placu na działce 4958	7 000,00		7 000,00	
		754/75412	Zakup samochodu pożarniczego	0,00			0,00
		754/75412	Doposażenie jednostki OSP w Białej Wielkiej	12 000,00		12 000,00	
		600/60016	Zakup tablic informacyjnych	3 000,00		3 000,00	
		900/90015	Projekt budowy oświetlenia ul. Podleśna	9 000,00			9 000,00
2	Celiny	900/90095	Koszty utrzymania placu zabaw	727,70	13 727,70	727,70	
		900/90095	Zakup kosiarki z napędem	4 000,00		4 000,00	
		600/60016	Doprojektowanie drogi gminnej nr 689025 S	9 000,00			9 000,00
3	Drochlin	600/60016	Czyszczenie rowów na terenie wsi Drochlin	3 643,73	34 643,73	3 643,73	
		600/60016	Wykonanie drogi gminnej od sklepu wzdłuż posesji od nr 58A do nr 52	31 000,00			31 000,00
4	Gródek	900/90004	Utrzymanie porządku na terenie Sołectwa Gródek	1 430,62	11 930,62	1 430,62	
		600/60016	Remont dróg	10 500,00		10 500,00	
5	Konstantynów	600/60016	Dokumentacja drogi 138 nr	2 000,00	13 777,62		2 000,00
		600/60016	Zakup wiaty przystankowej	7 000,00		7 000,00	
		600/60016	Remont drogi gminnej 366 nr	4 777,62		4 777,62	
6	Lelów	900/90015	Oświetlenie ulicy Spacerowej	46 000,00	48 271,59		46 000,00
		900/90004	Utrzymanie terenów zielonych	2 271,59		2 271,59	
7	Lgota Błotna	921/92109	Zagospodarowanie terenu wokół świetlicy wiejskiej (kostka betonowa)	16 000,00	17 421,70	16 000,00	
		921/92109	Zakup agregatu dla potrzeb świetlicy	0,00		0,00	
		900/90004	Utrzymanie terenów zielonych	1 421,70		1 421,70	
8	Lgota Gawronna	900/90095	Zagospodarowanie terenu na działce nr 83/5	14 124,62	15 624,62	14 124,62	
		900/90095	Utrzymanie placu zabaw	1 500,00		1 500,00	
9	Melchów	921/92109	Modernizacja budynku świetlicy wiejskiej w Melchowie	0,00	14 077,13		0,00
		600/60016	Projekt na drogę "Nowa Wieś"	9 000,00			9 000,00
		921/92109	Utrzymanie porządku przy budynku świetlicy oraz na placu	5 077,13		5 077,13	

Lp.	Nazwa sołectwa	Dział/Rozdział	Przedsięwzięcie przewidziane do realizacji według wniosku sołectwa	Wydatki na poszczególne pozycje	Wydatki w ramach funduszu sołeckiego		
					Ogółem	w tym wydatki bieżące	w tym wydatki majątkowe
10	Nakło	900/90004	Utrzymanie zieleni Sołectwa Nakło	1 500,00	34 743,56	1 500,00	
		900/90004	Zakup koszy na śmieci	1 200,00		1 200,00	
		900/90004	Zakup kosiarki spalinowej	3 500,00		3 500,00	
		900/90095	Zagospodarowanie działki 974/3 i 974/4 położonych w Nakle	28 543,56			28 543,56
		900/90095	Zakup huśtawki	0,00		0,00	
		600/60016	Wykonanie parkingu na działce gminnej 968/1	0,00			0,00
11	Paulinów	600/60016	Bieżące utrzymanie drogi dolnej poprzecznej do naszych pól na terenie sołectwa Paulinów	11 980,54	11 980,54	11 980,54	
12	Podlesie	921/92109	Dokończenie ogrodzenia wokół świetlicy wiejskiej w Podlesiu	11 000,00	36 590,56		11 000,00
		600/60016	Projekt na budowę drogi w Podlesiu (do dworca kolejowego)	10 000,00		10 000,00	
		900/90015	Uzupełnienie oświetlenia ulicznego w Podlesiu	14 000,00		14 000,00	
		900/90004	Utrzymanie bieżące	1 590,56		1 590,56	
13	Skrajniwa	921/92109	Wydatki związane z utrzymaniem placu koło świetlicy	424,94	15 424,94	424,94	
		900/90015	Zamontowanie lamp oświetleniowych na koloni Pustkowie	10 000,00		10 000,00	
		600/60016	Wykonanie dokumentacji łącznika drogi koło świetlicy	5 000,00			5 000,00
14	Staromieście	754/75412	Zagospodarowanie terenu wokół remizy w Staromieściu	6 511,81	23 511,81	6 511,81	
		754/75412	Zakup niezbędnych materiałów do budynku OSP	17 000,00		17 000,00	
15	Ślężany	600/60016	Remont ciągu dla pieszych	6 000,00	33 645,35	6 000,00	
		921/92195	Budowa garażu typu blaszak	10 000,00		10 000,00	
		600/60016	Remonty bieżące i utrzymanie dróg	5 000,00		5 000,00	
		900/90015	Rozbudowa oświetlenia ulicznego	12 645,35			12 645,35
16	Turzyn	900/90004	Bieżące utrzymanie terenu w sołectwie Turzyn	1 500,00	25 957,84	1 500,00	
		900/90015	Rozbudowa oświetlenia ulicznego w sołectwie Turzyn	10 000,00			10 000,00
		600/60016	Remont dróg na terenie sołectwa Turzyn	14 457,84		14 457,84	
17	Zbyczyce	921/92109	Remont świetlicy wiejskiej Zbyczyce	20 705,81	27 205,81	20 705,81	
		754/75412	Bieżące utrzymanie terenu wokół budynku OSP	500,00		500,00	
		600/60016	Zakup tablic kierunkowych	6 000,00		6 000,00	
RAZEM				411 281,93	411 281,93	214 093,02	197 188,91

Załącznik Nr 4 do Uchwały Nr...../2022 Rady Gminy Lelów z dnia 11 sierpnia 2022 r.

Zadania i wydatki inwestycyjne w 2022 r.

Dział	Rozdział	Nazwa zadania inwestycyjnego	Wartość całkowita zadania	Planowane wydatki				
				Plan ogółem na 2022 r.	z tego źródła finansowania			
					dochody własne jst	kredyty i pożyczki	środki pochodzące z innych źródeł	środki wymienione w art. 5 ust. 1 pkt 2 i 3 uofp
010		Rolnictwo i łowiectwo	267 956,00	256 886,00	256 886,00	0,00	0,00	0,00
	01043	Infrastruktura wodociągowa wsi	267 956,00	256 886,00	256 886,00	0,00	0,00	0,00
		Budowa wodociągu Biała Wielka - Stawy	173 055,00	161 985,00	161 985,00			
		Rozbudowa wodociągu w Staromieście	77 101,00	77 101,00	77 101,00			
		Rozbudowa wodociągu w Turzynie	17 800,00	17 800,00	17 800,00			
600		Transport i łączność	2 973 161,94	2 930 611,94	1 044 611,94	0,00	1 886 000,00	0,00
	60016	Drogi publiczne gminne	2 937 403,94	2 894 853,94	1 008 853,94	0,00	1 886 000,00	0,00
		Wykonane dokumentacji łącznika drogi koło świetlicy w Skrajniwie	5 000,00	5 000,00			5 000,00 Fundusz sołecki	
		Opracowanie dokumentacji projektowej drogi w Podlesiu (do dworca kolejowego)	10 000,00	10 000,00			10 000,00 Fundusz sołecki	
		Opracowanie dokumentacji drogi nr 138 w Konstantynowie	2 000,00	2 000,00			2 000,00 Fundusz sołecki	
		Przebudowa drogi lokalnej w Drochlinie	159 184,84	150 684,84	119 684,84		31 000,00 Fundusz sołecki	
		Projekt drogi "Nowa Wieś"	9 000,00	9 000,00			9 000,00 Fundusz sołecki	
		Przebudowa drogi gminnej nr 689025 S w m. Celiny	521 686,01	513 136,01	504 136,01		9 000,00 Fundusz sołecki	
		Przebudowa drogi przy domu nauczyciela w Podlesiu	410 122,09	398 622,09	98 622,09		300 000,00 środki RFIL	
		Przebudowa drogi gminnej Nr 689003S - przy młynie w miejscowości Staromieście od 0+000 do 0+864 oraz 0+885 do 1+639	1 820 411,00	1 806 411,00	286 411,00		1 520 000,00 Rządowy Fundusz Polski Ład	
	60053	Infrastruktura telekomunikacyjna	35 758,00	35 758,00	35 758,00	0,00	0,00	0,00
		Zakup sprzętu IT na potrzeby konsorcjum "Gmina bliżej mieszkańców"	35 758,00	35 758,00	35 758,00			
700		Gospodarka mieszkaniowa	838 102,00	812 272,00	242 788,12	0,00	0,00	569 483,88
	70005	Gospodarka gruntami i nieruchomościami	838 102,00	812 272,00	242 788,12	0,00	0,00	569 483,88
		Modernizacja i zagospodarowanie budynku byłej szkoły w Drochlinie na cele społeczne	838 102,00	812 272,00	242 788,12			RPO WSL 2014-2020
750		Administracja publiczna	643 512,00	195 062,00	51 242,00	0,00	0,00	143 820,00
	75023	Urzędy gmin (miast i miast na prawach powiatu)	31 242,00	31 242,00	31 242,00	0,00	0,00	0,00
		Zakup programu komputerowego Aplikacja DROGI	31 242,00	31 242,00	31 242,00			
	75095	Pozostała działalność	612 270,00	163 820,00	20 000,00	0,00	0,00	143 820,00
		Poprawa dostępności do usług publicznych świadczonych przez Urząd Gminy w Lelowie dla osób ze szczególnymi potrzebami	468 450,00	20 000,00	20 000,00			
		Projekt "Cyfrowa Gmina Lelów"	143 820,00	143 820,00				143 820,00 Progra Operacyjny Polska Cyfrowa 2014-2020
754		Bezpieczeństwo publiczne i ochrona przeciwpożarowa	5 000,00	5 000,00	5 000,00	0,00	0,00	0,00
	75495	Pozostała działalność	5 000,00	5 000,00	5 000,00	0,00	0,00	0,00
		Dofinansowanie zakupu symulatora szkoleniowego Wirtualne przejście dla pieszych Zebra PDP 3M	5 000,00	5 000,00	5 000,00			

Dział	Rozdział	Nazwa zadania inwestycyjnego	Wartość całkowita zadania	Planowane wydatki				
				Plan ogółem na 2022 r.	z tego źródła finansowania			
					dochody własne jst	kredyty i pożyczki	środki pochodzące z innych źródeł	środki wymienione w art. 5 ust. 1 pkt 2 i 3 uofp
801		Oświata i wychowanie	10 008 961,00	1 306 884,01	436 112,19	0,00	0,00	870 771,82
	80101	Szkoły podstawowe	2 007 767,00	1 266 884,01	396 112,19	0,00	0,00	870 771,82
		Termomodernizacja budynku Zespołu Szkolno Przedszkolnego w Lelowie - segment "GIMNAZJUM"	2 007 767,00	1 266 884,01	396 112,19			870 771,82 RPO WSL
	80104	Przedszkola	8 001 194,00	40 000,00	40 000,00	0,00	0,00	0,00
		Budowa Przedszkola Gminnego w Lelowie	8 001 194,00	40 000,00	40 000,00			
900		Gospodarka komunalna i ochrona środowiska	3 909 435,05	3 383 022,91	562 112,48	0,00	91 645,35	2 729 265,08
	90001	Gospodarka ściekowa i ochrona wód	85 000,00	85 000,00	85 000,00	0,00	0,00	0,00
		Modernizacja przepompowni przy ul. Zamkowej w Lelowie	58 000,00	58 000,00	58 000,00			
		Opracowanie koncepcji gospodarowania ściekami na terenie gminy Lelów	27 000,00	27 000,00	27 000,00			
	90005	Ochrona powietrza atmosferycznego i klimatu	3 554 640,70	3 072 334,00	343 068,92	0,00	0,00	2 729 265,08
		Odnawialne źródła energii poprawą jakości środowiska naturalnego na terenie Gmin Partnerskich: Tarnowskie Góry, Gaszowice, Jejkowice, Lyski, Krupski Młyn, Kuźnia Raciborska, Nędza, Lelów, Psary, Sośnicowice, Tworóg	3 554 640,70	3 072 334,00	343 068,92			2 436 211,76 RPO WSL 293 053,32 wplaty mieszkańców
	90015	Oświetlenie ulic, placów i dróg	241 250,79	197 145,35	105 500,00	0,00	91 645,35	0,00
		Rozbudowa oświetlenia ulicznego w miejscowości Nakło (od DK 46w kierunku Pałacu)	78 000,00	78 000,00	78 000,00			
		Rozbudowa oświetlenia ulicznego w miejscowości Drochlin wzdłuż drogi powiatowej w kierunku Podlesia	27 500,00	27 500,00	27 500,00			
		Projekt budowy oświetlenia ul. Podleśna w Białej Wielkiej	9 000,00	9 000,00			9 000,00 fundusz sołecki	
		Uzupełnienie oświetlenia ulicznego w Podlesiu	14 000,00	14 000,00			14 000,00 fundusz sołecki	
		Rozbudowa oświetlenia ulicznego w miejscowości Lelów przy ul. Spacerowej	90 105,44	46 000,00			46 000,00 fundusz sołecki	
		Rozbudowa oświetlenia ulicznego w sołectwie Turzyn	10 000,00	10 000,00			10 000,00 fundusz sołecki	
		Uzupełnienie oświetlenia ulicznego w Ślęzanach	12 645,35	12 645,35			12 645,35 fundusz sołecki	
	90095	Pozostała działalność	28 543,56	28 543,56	28 543,56	0,00	0,00	0,00
		Zagospodarowanie działki 974/3 i 974/4 położonych w Nakle	28 543,56	28 543,56	28 543,56			
921		Kultura i ochrona dziedzictwa narodowego	890 390,50	852 390,50	156 852,85	0,00	393 000,00	302 537,65
	92109	Domy i ośrodki kultury, świetlice i kluby	890 390,50	852 390,50	156 852,85	0,00	393 000,00	302 537,65
		Budowa ogrodzenia wokół świetlicy wiejskiej w Podlesiu	11 000,00	11 000,00			11 000,00 fundusz sołecki	
		Termomodernizacja budynku świetlicy wiejskiej w Staromieściu	385 045,50	365 045,50	62 507,85			302 537,65 RPO WSL 2014-2020
		Remont budynku świetlicy wiejskiej w Podlesiu - etap III	494 345,00	476 345,00	94 345,00		382 000,00 środki RFIL	
Razem			19 536 518,49	9 742 129,36	2 755 605,58	0,00	2 370 645,35	4 615 878,43

Przychody i rozchody budżetu Gminy Lelów na 2022 rok

LP.	Treść	Klasyfikacja §	Plan przed zmianą	Zmiana	Plan po zmianie
1	2	3	4	5	6
Przychody ogółem:			7 152 139,81	175 000,00	7 327 139,81
1	Przychody z zaciągniętych pożyczek i kredytów na rynku krajowym	§ 952	2 967 436,49	0,00	2 967 436,49
2	Przychody jednostek samorządu terytorialnego z niewykorzystanych środków pieniężnych, o których mowa w art. 217 ust. 2 pkt 8 ustawy o finansach publicznych	§ 905	682 000,00	0,00	682 000,00
3	Przychody jednostek samorządu terytorialnego z niewykorzystanych środków pieniężnych na rachunku bieżącym budżetu, wynikających z rozliczenia dochodów i wydatków nimi finansowanych związanych ze szczególnymi zasadami wykonywania budżetu określonymi w odrębnych ustawach	§ 905	23 693,23	0,00	23 693,23
4	Nadwyżki z lat ubiegłych	§ 957	0,00	2 936 063,99	2 936 063,99
5	Wolne środki, o których mowa w art. 217 ust. 2 pkt 6 ustawy	§ 950	3 444 010,09	-2 936 063,99	507 946,10
6	Przychody ze spłat pożyczek i kredytów udzielonych ze środków publicznych	§ 951	35 000,00	175 000,00	210 000,00
Rozchody ogółem:			3 299 002,38	175 000,00	3 474 002,38
1	Spłaty otrzymanych krajowych pożyczek i kredytów	§ 992	1 214 387,38	0,00	1 214 387,38
2	Przelewy na rachunki lokat	§ 994	2 049 615,00	0,00	2 049 615,00
3	Udzielone pożyczki i kredyty	§ 991	35 000,00	175 000,00	210 000,00

Projekt 333/2022

**UCHWAŁA NR
RADY GMINY LEŁÓW**

z dnia 11 sierpnia 2022 r.

w sprawie zaciągnięcia kredytu długoterminowego

Na podstawie art. 18 ust. 2 pkt 9 lit. c, art.58 ustawy z dnia 8 marca 1990 r. o samorządzie gminnym (t.j. Dz. U. z 2022 r. poz. 559 ze zm.) oraz art. 89 ust. 1 pkt 3, art. 91 ust. 1 ustawy z dnia 27 sierpnia 2009 r. o finansach publicznych (t.j. Dz. U. z 2021 r. poz.305 ze zm.)

Rada Gminy Lełów uchwała:

§ 1. Zaciągnąć kredyt długoterminowy w kwocie 1 214 000,00 zł (słownie: Jeden milion dwieście czternaście tysięcy 00/100) na spłatę zobowiązań z tytułu wcześniej zaciągniętych pożyczek i kredytów.

§ 2. Spłata kredytu następować będzie z dochodów własnych Gminy.

§ 3. Ustala się jako formę zabezpieczenia kredytu – weksel in blanco wraz z deklaracją wekslową Gminy Lełów.

§ 4. Wykonanie uchwały powierza się Wójtowi Gminy Lełów.

§ 5. Uchwała wchodzi w życie z dniem podjęcia.

Przewodniczący Rady Gminy
Lełów

Władysław Jaworski

Projekt 334/2022

**UCHWAŁA NR
RADY GMINY LEŁÓW**

z dnia 11 sierpnia 2022 r.

w sprawie zniesienia formy ochrony drzewa gatunku buk zwyczajny

Na podstawie art. 7 ust. 1 pkt 1 i art. 18 ust. 2 pkt 15 ustawy z dnia 8 marca 1990 r. o samorządzie gminnym (tekst jedn. Dz. U. z 2022 r. poz. 559 z późn. zm.), art. 44 ust. 3, 3a ustawy z dnia 16 kwietnia 2004 r. o ochronie przyrody (tekst jedn. Dz. U. z 2022 r. poz. 916) po uzgodnieniu projektu z Regionalnym Dyrektorem Ochrony Środowiska w Katowicach, Rada Gminy Lełów uchwala:

§ 1. Pozbawia się statusu pomnika przyrody drzewo gatunku buk zwyczajny (*Flagus sylvatica*) o obwodzie pnia 386 cm rosnące na działce nr ewid. 2328/21 w miejscowości Nakło uznane za pomnik przyrody na podstawie Rozporządzenia nr 23/94 Wojewody Częstochowskiego z dnia 30 grudnia 1994 r. (Dz. Urz. Woj. Częstochowskiego z 1995 r. nr 2 poz. 5).

§ 2. Zniesienie formy ochrony dla drzewa, o którym mowa w § 1 następuje z uwagi na konieczność zapewnienia bezpieczeństwa powszechnego.

§ 3. Wykonanie uchwały powierza się Wójtowi Gminy Lełów.

§ 4. Uchwała wchodzi w życie po upływie 14 dni od dnia jej ogłoszenia w Dzienniku Urzędowym Województwa Śląskiego.

Przewodniczący Rady Gminy
Lełów

Władysław Jaworski

UZASADNIENIE

Na podstawie opinii dendrologicznej wykonanej na zlecenie Gminy Lelów przez dendrologa Piotra Kamińskiego, prowadzącego działalność gospodarczą pod nazwą: Pielęgnacja drzew Piotr Kamiński z siedzibą główną w Żorach przy os. Sikorskiego 9D/4 wynika, że drzewo jest złomem i zasadne jest zniesienie ochrony przyrody z przedmiotowego drzewa.

Widząc realne zagrożenie dla zapewnienie bezpieczeństwa osób przebywających na terenie parku otaczającego Pałac w Nakle, jakie niesie przedmiotowe drzewo w jego obecnym stanie, zachodzi potrzeba zniesienia formy ochrony z przedmiotowego drzewa.

Projekt Uchwały zgodnie z obowiązującymi przepisami został uzgodniony z Regionalnym Dyrektorem Ochrony Środowiska w Katowicach.

Projekt 335/2022

**UCHWAŁA NR
RADY GMINY LEŁÓW**

z dnia 11 sierpnia 2022 r.

w sprawie sprostowania omyłki pisarskiej w uchwale Nr XLVII/327/2022 Rady Gminy Lełów z dnia 30 czerwca 2022 r. w sprawie określenia średniej ceny jednostki paliwa w Gminie Lełów na rok szkolny 2022/2023

Na podstawie art. 18 ust. 2 pkt. 15 ustawy z dnia 8 marca 1990 r. o samorządzie gminnym (t.j. Dz. U. z 2022 r. poz. 559 z późn. zm.) oraz art. 17 ust. 1 i 2 ustawy z dnia 20 lipca 2000 r. o ogłaszaniu aktów normatywnych i niektórych innych aktów prawnych (t.j. Dz. U. z 2019 r. poz. 1461) Rada Gminy Lełów uchwala:

§ 1. W uchwale Nr XLVII/327/2022 Rady Gminy Lełów z dnia 30 czerwca 2022 r. w sprawie określenia średniej ceny jednostki paliwa w Gminie Lełów na rok szkolny 2022/2023 (Dz. Urz. Woj. Śl. z 2022 r. poz. 4556) prostuje się oczywistą omyłkę pisarską w następujący sposób: użytą w uchwale błędnie wpisaną datę podjęcia uchwały „z dnia 20 czerwca 2022 r.” zastępuje się datą „z dnia 30 czerwca 2022 r.”.

§ 2. Wykonanie Uchwały powierza Wójtowi Gminy Lełów.

§ 3. Uchwała wchodzi w życie z dniem podjęcia i podlega publikacji w Dzienniku Urzędowym Województwa Śląskiego.

Przewodniczący Rady Gminy
Lełów

Władysław Jaworski

Projekt 336/2022

**UCHWAŁA NR
RADY GMINY LEŁÓW**

z dnia 11 sierpnia 2022 r.

**w sprawie przyjęcia Gminnego Programu Profilaktyki i Rozwiązywania Problemów Alkoholowych oraz
Przeciwdziałania Narkomanii na lata 2022-2025**

Na podstawie art. 18 ust. 2 pkt 15 ustawy z dnia 8 marca 1990 r. o samorządzie gminnym (Dz. U. z 2022 r. poz. 559 ze zm.) oraz art. 4¹ ust. 2 ustawy z dnia 26 października 1982 r. o wychowaniu w trzeźwości i przeciwdziałaniu alkoholizmowi (Dz. U. z 2021 r. poz. 1119 ze zm.) oraz art. 10 ust. 1, ust. 2 ustawy z dnia 29 lipca 2005 r. o przeciwdziałaniu narkomanii (Dz. U. z 2020 r. poz. 2050 ze zm.), Rada Gminy Lełów uchwała:

§ 1. Przyjąć „Gminny Program Profilaktyki i Rozwiązywania Problemów Alkoholowych oraz Przeciwdziałania Narkomanii na lata 2022-2025”, w brzmieniu stanowiącym załącznik do niniejszej uchwały.

§ 2. Wykonanie uchwały powierza się Wójtowi Gminy Lełów.

§ 3. Uchwała wchodzi w życie z dniem podjęcia.

Przewodniczący Rady Gminy
Lełów

Władysław Jaworski

Załącznik do uchwały Nr

Rady Gminy Lelów

z dnia 11 sierpnia 2022 r.

GMINNY PROGRAM
PROFILAKTYKI I ROZWIĄZYWANIA
PROBLEMÓW ALKOHOLOWYCH
ORAZ
PRZECIWDZIAŁANIA NARKOMANII
NA LATA 2022 - 2025

lipiec 2022 r.

1. Wprowadzenie

Zgodnie z art. 4¹ ust. 1 ustawy z dnia 26 października 1982 roku o wychowaniu w trzeźwości i przeciwdziałaniu alkoholizmowi (Dz.U. z 2021 r. poz. 1119 późn. zm.) do zadań własnych gminy należy prowadzenie działań związanych z profilaktyką i rozwiązywaniem problemów alkoholowych oraz integracją społeczną osób uzależnionych od alkoholu.

Zadania te obejmują:

- 1) zwiększanie dostępności pomocy terapeutycznej i rehabilitacyjnej dla osób uzależnionych od alkoholu,
- 2) udzielanie rodzinom, w których występują problemy alkoholowe, pomocy psychospołecznej i prawnej, a w szczególności ochrony przed przemocą w rodzinie,
- 3) prowadzenie profilaktycznej działalności informacyjnej i edukacyjnej w zakresie rozwiązywania problemów alkoholowych i przeciwdziałania narkomanii, w szczególności dla dzieci i młodzieży, w tym prowadzenie pozalekcyjnych zajęć sportowych, a także działań na rzecz dożywiania dzieci uczestniczących w pozalekcyjnych programach opiekuńczo- wychowawczych i socjoterapeutycznych,
- 4) wspomaganie działalności instytucji, stowarzyszeń i osób fizycznych, służącej rozwiązywaniu problemów alkoholowych,
- 5) podejmowanie interwencji w związku z naruszeniem przepisów określonych w art. 13¹ i 15 ustawy oraz występowanie przed sądem w charakterze oskarżyciela publicznego,
- 6) wspieranie zatrudnienia socjalnego poprzez organizowanie i finansowanie centrów integracji społecznej.

Zgodnie z art. 10 ust. 1 ustawy z dnia 29 lipca 2005 r. o przeciwdziałaniu narkomanii (Dz.U. z 2020 r. poz. 2050 z późn. zm.) do zadań własnych gminy należy przeciwdziałanie narkomanii. Gminny Program Rozwiązywania Problemów Alkoholowych i Przeciwdziałania Narkomanii na lata 2022-2025, zwany dalej **Programem**, określa lokalną strategię w zakresie profilaktyki uzależnień oraz minimalizacji szkód społecznych i indywidualnych wynikających z używania alkoholu i narkotyków.

Realizatorem Programu jest Urząd Gminy Lelów.

Urząd Gminy Lelów realizując Program współpracuje z:

- 1) Gminną Komisją Rozwiązywania Problemów Alkoholowych w Lelowie;
- 2) Gminnym Ośrodkiem Pomocy Społecznej w Lelowie;
- 3) Zespołem Interdyscyplinarnym w Lelowie;
- 4) placówkami oświatowymi z terenu gminy Lelów;
- 5) Gminą Biblioteką Publiczną w Lelowie wraz z filiami;
- 6) SP ZOZ Gminnym Ośrodkiem Zdrowia w Lelowie;
- 7) Gminnym Ośrodkiem Kultury w Lelowie;
- 8) organizacjami pozarządowymi działającymi na obszarze gminy, w tym m.in. LKS „Lelovia”, ochotniczymi strażami pożarnymi, kołami gospodyń wiejskich, stowarzyszeniami na rzecz rozwoju wsi.

Gminna Komisja Rozwiązywania Problemów Alkoholowych w Lelowie inicjuje działania w zakresie określonym w Gminnym Programie Profilaktyki i Rozwiązywania Problemów Alkoholowych oraz Przeciwdziałania Narkomanii na lata 2022- 2025 oraz podejmuje czynności zmierzające do orzeczenia o zastosowaniu wobec osoby uzależnionej od alkoholu obowiązku poddania się leczenia w zakładzie leczenia odwykowego.

Ustawa z dnia 11 września 2015 r. o zdrowiu publicznym (Dz.U. z 2021 r. poz. 183 z późn. zm.) w art. 19 pkt. 4 wprowadziła zmiany do ustawy o wychowaniu w trzeźwości i przeciwdziałaniu alkoholizmowi. Między innymi art. 4¹ ust. 2 ustawy otrzymał brzmienie: *„Realizacja zadań, o których mowa w ust. 1, jest prowadzona w postaci gminnego programu profilaktyki i rozwiązywania problemów alkoholowych stanowiącego część strategii rozwiązywania problemów społecznych, uwzględniającego cele operacyjne dotyczące profilaktyki i rozwiązywania problemów alkoholowych, określone w Narodowym Programie Zdrowia”*.

Realizując Gminny Program, należy bezwzględnie przestrzegać ustawowego wymogu, aby każde zadanie, które zostało wpisane do Programu, dotyczyło profilaktyki i rozwiązywania problemów alkoholowych w rozumieniu ustawy o wychowaniu w trzeźwości i przeciwdziałaniu alkoholizmowi, ustawy o przeciwdziałaniu narkomanii, ustawy o przeciwdziałaniu przemocy w rodzinie, ustawy o zdrowiu publicznym, ustawy o ochronie zdrowia psychicznego oraz było zgodne z Narodowym Programem

Zdrowia na lata 2021-2025. Tylko na takie zadania mogą zostać wydatkowane środki pochodzące z opłat za korzystanie z zezwoleń na sprzedaż napojów alkoholowych, o czym stanowi art. 11¹ „W celu pozyskania dodatkowych środków na finansowanie zadań określonych w art. 4¹ gminy pobierają opłatę za korzystanie z zezwoleń na sprzedaż napojów alkoholowych, o których mowa w art. 18”. W kontekście brzmienia art. 4¹, planując działania w ramach Gminnego Programu, należy jednocześnie uwzględniać zadania wskazane do realizacji przez Narodowy Program Zdrowia.

Program to podstawowy dokument polityki społecznej i zdrowia publicznego, który służy realizacji kierunków i celów działań na rzecz poprawy zdrowia, w szczególności w obszarze problemów uzależnień, skierowany do mieszkańców Gminy Lelów.

Priorytetem Programu jest, aby wszyscy mieszkańcy gminy niezależnie od wieku czy statusu społecznego, uzyskali większą świadomość tego, jak ich ryzykowne zachowania związane z używaniem środków psychoaktywnych wpływają na zdrowie.

Celem programu jest zmniejszanie skali zjawiska problemów uzależnień na terenie gminy Lelów przez zachowania prozdrowotne i pełne uczestnictwo w edukacji, pracy, życiu społecznym i rodzinnym.

W ramach tego celu zaplanowano zadania, które mają wpłynąć na promowanie zdrowia, a tym samym ograniczyć problemy, wynikające z uzależnień oraz używania substancji psychoaktywnych. Program łączy różne działania profilaktyczne z obszaru problematyki uzależnień, realizowane dotychczas na podstawie przepisów kilku ustaw, o różnych terminach realizacji oraz różnych źródłach i poziomach finansowania (przeciwdziałanie alkoholizmowi i narkomanii).

Należy podkreślić, że różne rodzaje uzależnień mają ze sobą bardzo wiele wspólnego. Bez względu na to, czy mówimy np. o uzależnieniu od substancji czy o uzależnieniach behawioralnych spotykamy się z takim samym lub podobnym jego przebiegiem, czynnikami ryzyka oraz czynnikami chroniącymi prawidłowy rozwój, w szczególności dzieci i młodzieży.

Gminny Program Profilaktyki i Rozwiązywania Problemów Alkoholowych oraz Przeciwdziałania Narkomanii na lata 2022-2025 realizuje cel operacyjny oraz zadania związane z profilaktyką i rozwiązywaniem problemów uzależnień, określone w Narodowym Programie Zdrowia na lata 2021- 2025. Zadania dotyczące przeciwdziałania uzależnieniom zawarte są w celu operacyjnym Nr 2 NPZ: „Profilaktyka uzależnień”. Narodowy Program Zdrowia na lata 2021-2025 wskazuje kilka obszarów aktywności samorządów lokalnych w zakresie przeciwdziałania uzależnieniom. Są to przede wszystkim zadania związane z edukacją i promocją zdrowia, profilaktyką, ale także wspieraniem leczenia, redukcją szkód zdrowotnych oraz rehabilitacją, reintegracją społeczną i zawodową osób uzależnionych.

Wszystkie te aktywności znajdują się w przedmiotowym dokumencie.

Program obejmuje profilaktykę w zakresie rozwiązywania problemów alkoholowych, przeciwdziałania narkomanii oraz profilaktykę w zakresie uzależnień behawioralnych, uwzględniając współczesną wiedzę na temat nowoczesnych metod pracy w tym obszarze, tak aby jak najlepiej służył zdrowiu mieszkańców naszej gminy.

Na podstawie badań przeprowadzonych przy sporządzaniu z diagnozy lokalnych zagrożeń społecznych w gminie Lelów w 2019 roku wyciągnięto następujące wnioski. Pierwszoplanowymi działaniami, które winny być ujęte w programie przeciwdziałania alkoholizmowi i narkomani na terenie Gminy Lelów są działania profilaktyczne, oraz interwencyjne (w sytuacjach, kiedy problem uzależnień już występuje).

Celem głównym Programu jest ograniczenie negatywnych konsekwencji społecznych, w tym szczególnie szkód zdrowotnych i zaburzeń życia rodzinnego, wynikających z używania alkoholu i innych substancji psychoaktywnych oraz zjawiska picia alkoholu, używania narkotyków, zagrożeń uzależnień behawioralnych i podejmowania innych zachowań ryzykownych przez dzieci, młodzież i dorosłych.

2. Słownik pojęć, terminów i skrótów w Gminnym Programie Profilaktyki i Rozwiązywania Problemów Alkoholowych oraz Przeciwdziałania Narkomanii, na lata 2022 -2025:

- 1) **abstynencja** – to powstrzymywanie się od przyjmowania alkoholu lub/i innych substancji psychoaktywnych powodujących czasowe zmiany postrzegania, nastroju, świadomości i zachowania, często skutkującego uzależnieniem od tych środków;
- 2) **alkohol** – alkohol należy do grupy środków uspokajających/nasennych. Jego spożywanie ma liczne społeczne konsekwencje, a intoksykacja może prowadzić do zatrucia, a nawet śmierci. Długotrwałe nasilone picie może prowadzić do uzależnienia od alkoholu, a także różnych zaburzeń somatycznych i psychicznych;
- 3) **alkoholizm** – to utrata kontroli nad ilością spożywanego alkoholu i wszelkimi konsekwencjami tego faktu. Choroba ta dotyczy zarówno chorego, jak i jego otoczenia;
- 4) **cyberzaburzenia** – to długotrwałe używanie technologii cyfrowych w godzinach wieczorno- nocnych, które zwiększa obciążenie OUN (ośrodkowego układu nerwowego), opóźnia zasypianie i wykonywanie istotnych funkcji zwłaszcza u dzieci;
- 5) **czynniki chroniące** – to właściwości jednostek lub środowiska społecznego, których występowanie wzmacnia ogólny potencjał zdrowotny człowieka i zwiększa jego odporność na działanie czynników ryzyka;
- 6) **czynniki ryzyka** – to właściwości jednostek lub środowiska społecznego, które wiążą się z wysokim prawdopodobieństwem wystąpienia zachowań ryzykownych (czyli takich które mogą stanowić zagrożenie dla zdrowia, rozwoju, bezpieczeństwa czy funkcjonowania jednostki);
- 7) **diagnoza problemów** – jest złożoną czynnością poznawczą, która polega na integrowaniu informacji, wnioskowaniu, podejmowaniu i uzasadnianiu podjętych decyzji oraz wykorzystywaniu wiedzy i doświadczenia do rozwiązywania określonych problemów;
- 8) **ewaluacja** – to systematyczne gromadzenie informacji np. o programie profilaktycznym w celu umożliwienia podejmowania decyzji o jego przyszłości (np. kontynuacji, replikacji, modyfikacji, zaniechania);
- 9) **grupa ryzyka** – ogół takich osób, które z powodu różnych czynników są bardziej niż inni narażone na uzależnienia lub zapadnięcie na jakąś chorobę;
- 10) **kampanie profilaktyczne** – to zestaw różnych działań zaplanowanych w konkretnym czasie, skierowanych do określonej grupy docelowej, których celem jest doprowadzenie do wzrostu wiedzy, zmiany myślenia, zachowania wobec określonego problemu społecznego lub rozwiązanie problemu społecznego blokującego osiągnięcie określonego dobra wspólnego;
- 11) **kryzys** – przejściowy stan nierównowagi wewnętrznej, wywołany przez krytyczne wydarzenie bądź wydarzenia życiowe, wymagający istotnych zmian i rozstrzygnięć;
- 12) **mieszkańcy** – ogół obywateli, którzy zamieszkują na terenie gminy Lelów;
- 13) **napój alkoholowy** – jest produktem przeznaczony do spożycia zawierający alkohol etylowy pochodzenia rolniczego w stężeniu przekraczającym 0,5% objętościowych alkoholu;
- 14) **narkomania** – to stałe lub okresowe używanie w celach innych niż medyczne środków odurzających, substancji psychotropowych, środków zastępczych lub nowych substancji psychoaktywnych, w wyniku czego może powstać lub powstało uzależnienie od nich;
- 15) **narkotyki** – środki odurzające lub substancje psychotropowe albo środki zastępcze, których w wyniku czego może powstać lub powstało uzależnienie od nich;
- 16) **osoba uzależniona** – osoba, która w wyniku używania środków odurzających, substancji psychoaktywnych, środków zastępczych lub nowych substancji psychoaktywnych albo używania ich w celach medycznych znajduje się w stanie uzależnienia od tych środków lub substancji;
- 17) **placówka wsparcia dziennego** – jest jednostką organizacyjną wspierania rodziny, w zakresie pomocy w opiece i wychowaniu dzieci z rodzin przeżywających trudności w wypełnianiu funkcji opiekuńczo – wychowawczych;
- 18) **profilaktyka** – to świadome działanie nastawione na jednostki lub grupy społeczne, mające na celu zapobieganie różnorodnym problemom zanim one wystąpią. Do działań profilaktycznych zalicza

się również identyfikowanie jednostek lub grup zagrożonych w celu podejmowania interwencji we wczesnej fazie powstawania zachowań ryzykownych lub problemowych. Profilaktyka z definicji jest działaniem uprzedzającym, a nie naprawczym;

- 19) **profilaktyka uniwersalna** – są to działania profilaktyczne adresowane do całych grup (populacji), bez względu na stopień indywidualnego ryzyka występowania problemów związanych z używaniem alkoholu, środków odurzających, substancji psychotropowych, środków zastępczych i nowych substancji psychoaktywnych lub uzależnień behawioralnych;
- 20) **profilaktyka selektywna** – ukierunkowana jest na jednostki i grupy zwiększonego ryzyka. Są to działania profilaktyczne adresowane do jednostek lub grup, które ze względu na swoją sytuację społeczną, rodzinną, środowiskową lub uwarunkowania biologiczne są narażone na większe od przeciętnego ryzyko wystąpienia problemów wynikających ze stosowania substancji psychoaktywnych, uzależnień behawioralnych lub innych zaburzeń zdrowia psychicznego;
- 21) **profilaktyka wskazująca** – ukierunkowana na jednostki (lub grupy) wysokiego ryzyka, demonstrujące wczesne symptomy problemów związanych z używaniem alkoholu, środków odurzających, substancji psychotropowych, środków zastępczych, nowych substancji psychoaktywnych bądź problemów wynikających z uzależnień behawioralnych, ale jeszcze niespełniających kryteriów diagnostycznych uzależnienia, a także wskazujące na symptomy innych zaburzeń zachowania lub problemów psychicznych;
- 22) **program profilaktyczny** – to działania psychoedukacyjne podejmowane wg określonego scenariusza, których celem jest zapobieganie zachowaniom ryzykownym odbiorców i szkodom wynikającym z problemów w ich otoczeniu;
- 23) **programy rekomendowane** – to programy o potwierdzonej skuteczności oraz oparte na dowodach naukowych, aby upowszechnić praktyki i programy profilaktyczne, popularyzować wiedzę na temat skutecznych strategii profilaktycznych oraz metod konstruowania programów;
- 24) **promocja zdrowia psychicznego** – to wszelkie działania mające na celu **polepszenie jakości życia i dobrostanu psychicznego całej populacji** w tym również osób z problemami zdrowia psychicznego i ich opiekunów (rodzin, przyjaciół, bliskich);
- 25) **przemoc w rodzinie** – jednorazowe albo powtarzające się umyślne działanie lub zaniechanie naruszające prawa lub dobra osobiste członków rodziny, w szczególności narażające te osoby na niebezpieczeństwo utraty życia, zdrowia, naruszające ich godność, nietykalność cielesną, wolność, w tym seksualną, powodujące szkody na ich zdrowiu fizycznym lub psychicznym, a także wywołujące cierpienia i krzywdy moralne u osób dotkniętych przemocą;
- 26) **rehabilitacja osób uzależnionych** – to działania mające na celu podtrzymywanie oraz utrwalanie zmian po zakończeniu leczenia uzależnienia, uczące umiejętności, które służą zdrowieniu oraz pomagają w podejmowaniu i realizacji zadań wynikających z pełnionych ról społecznych;
- 27) **reintegracja społeczna** – to działania, o charakterze samopomocowym, mające na celu odbudowanie i podtrzymanie umiejętności uczestniczenia w życiu społeczności lokalnej i pełnienia ról społecznych w miejscu pracy, zamieszkania lub pobytu;
- 28) **rozwiązywanie problemów alkoholowych** – oddziaływanie na osoby nadużywające alkoholu w celu podjęcia leczenia odwykowego, oraz udzielanie pomocy ich rodzinom;
- 29) **ryzykowne spożywanie alkoholu** – to picie nadmiernych ilości alkoholu (jednorazowo i łącznie w określonym czasie) nie pociągające za sobą aktualnie negatywnych konsekwencji, przy czym można oczekiwać, że konsekwencje te pojawią się, o ile obecny model picia alkoholu nie zostanie zmieniony;
- 30) **społeczność lokalna** – to zbiorowość zamieszkująca wyodrębnione, stosunkowo niewielkie terytorium, jak np. parafia, wieś czy osiedle, w której występują silne więzi wynikające ze wspólnych interesów i potrzeb, a także z poczucia zakorzenienia i przynależności do zamieszkiwanego miejsca;
- 31) **substancja psychoaktywna** – środek odurzający, używka – to określenia o podobnym znaczeniu stosowane wymiennie w języku potocznym. W medycynie, psychologii aktualnie obowiązującym

nazewnictwem jest substancja psychoaktywna. W medycynie „narkotykami” określa się te substancje psychoaktywne, które działają m.in. przeciwbólowo poprzez określone receptory mózgowe (opiodowe). Z kolei pojęcie narkomanii wywodzi się od słowa "narcos" co oznacza odurzenie, senność, uśpienie;

- 32) **uzależnienie** – to zależność oraz kompleks zjawisk fizjologicznych, behawioralnych i poznawczych, wśród których np. picie alkoholu lub zażywanie innych substancji psychoaktywnych dominują nad innymi zachowaniami, które miały poprzednio dla pacjenta większą wartość;
- 33) **uzależnienie behawioralne** – to formy zaburzeń (nałogów) nie związanych z przyjmowaniem substancji psychoaktywnych, a z niekontrolowanym wykonywaniem pewnych czynności (np. graniem w gry hazardowe);
- 34) **współuzależnienie** – to zespół nieprawidłowego przystosowania się do sytuacji problemowej w funkcjonowaniu z osobą uzależnioną. Koncentrując się na szukaniu sposobu ograniczenia np. picia partnera, osoba współuzależniona nieświadomie przejmuje odpowiedzialność i kontrolę za jego funkcjonowanie, co w efekcie ułatwia dalsze spożywanie alkoholu lub innych substancji psychoaktywnych;
- 35) **wykluczenie społeczne** – to wykluczenie społeczne to sytuacja, w której jednostka będąca członkiem społeczeństwa nie może normalnie uczestniczyć w działaniach obywateli tego społeczeństwa, przy czym ograniczenie to nie wynika z jej wewnętrznych przekonań, ale znajduję się poza kontrolą wykluczonej jednostki.
- 36) **zachowania ryzykowne** – to różne działania człowieka niosące wysokie ryzyko negatywnych konsekwencji zarówno dla jego zdrowia fizycznego i psychicznego, jak i dla jego otoczenia społecznego.

3. Podstawa prawna Programu.

Podstawą prawną działań związanych z profilaktyką i rozwiązywaniem problemów alkoholowych i przeciwdziałania narkomanii są przepisy:

- 1) ustawa z dnia 26 października 1982 r. o wychowaniu w trzeźwości i przeciwdziałaniu alkoholizmowi, (Dz. U. z 2021 r. poz. 1119 z późn. zm.);
- 2) ustawa z dnia 29 lipca 2005 r. o przeciwdziałaniu narkomanii (Dz. U. z 2020 r. poz. 2050 z późn. zm.);
- 3) ustawa z dnia 29 lipca 2005 r. o przeciwdziałaniu przemocy w rodzinie (Dz. U. z 2021 r. poz. 1249);
- 4) ustawa z dnia 11 września 2015 r. o zdrowiu publicznym (Dz. U. z 2021 r. poz. 1956 z późn. zm.);
- 5) ustawa z dnia 19 sierpnia 1994 r. o ochronie zdrowia psychicznego (Dz. U. z 2016 r. poz. 546 z późn. zm.);
- 6) Rozporządzenie Rady Ministrów z dnia 30 marca 2021 r. w sprawie Narodowego Programu Zdrowia na lata 2021-2025 (Dz. U. z 2021 r. poz. 642).

Ustawa z dnia 17 grudnia 2021 r o zmianie ustawy o zdrowiu publicznym oraz niektórych innych ustaw (Dz. U. z 2021 r. poz. 2469) wprowadziła zmianę w ustawie o wychowaniu w trzeźwości i przeciwdziałaniu alkoholizmowi stanowiąc, że elementem gminnego Programu mogą być również zadania związane z przeciwdziałaniem uzależnieniom behawioralnym.

4. Diagnoza problemów alkoholowych w Gminie Lelów.

4.1. Informacje ogólne.

Zespół Uzależnienia od Alkoholu jest jednym z najpoważniejszych współczesnych problemów społecznych. Według Światowej Organizacji Zdrowia (WHO)¹ w 2016 roku z powodu spożycia napojów alkoholowych zmarło 3 miliony osób. Oznacza to, że 1 na 20 zgonów spowodowany jest alkoholem. Co więcej, $\frac{3}{4}$ przypadków śmiertelnych wywołanych alkoholem, dotyczyło mężczyzn. Najczęstszą przyczyną zgonów (28%) są urazy – w wyniku wypadków samochodowych, przemocy, samookaleczenia. 21% ofiar alkoholu umiera z powodu chorób układu pokarmowego. Nieco mniej – 19% – w wyniku schorzeń sercowo-naczyniowych. Pozostała część to śmiertelne przypadki nowotworów, chorób zakaźnych, zaburzeń psychicznych oraz innych problemów zdrowotnych,

w tym padaczki. Łącznie w 2016 roku z powodu nowotworu wywołanego pićem alkoholu zmarło na świecie 400 000 osób. Eksperci WHO podkreślają, że szkodliwe picie alkoholu wywołuje aż 200 chorób i rodzajów urazów. Ogółem za 5,1 proc. globalnego obciążenia chorobami i urazami można winić alkohol.

4.2. Problem alkoholowy w gminie Lelów w liczbach

Gmina Lelów na dzień 31 grudnia 2021 r. liczyła 4703 osoby. Jak wynika z opracowanej w 2019 r. na zlecenie Gminnej Komisji Rozwiązywania Problemów Alkoholowych Diagnozy Zagrożeń Społecznych znacząca większość ankietowanych uważa, iż największym problemem (z niżej wymienionych) na terenie gminy Lelów jest problem alkoholowy, który otrzymał 3,88 pkt w 5-o punktowej skali. Podczas przeprowadzania ankiety badani nie zostali zapytani o ważność problemu uzależnień behawioralnych.

Badanie zostało przeprowadzone na grupie reprezentatywnej 68 dorosłych mieszkańców z terenu gminy Lelów. W badaniu wzięło udział 13 mężczyzn i 55 kobiet, zróżnicowanych pod względem wieku i wykształcenia. Najliczniej reprezentowanym przedziałem wiekowym wśród badanych był przedział 31-60 lat, stanowiący 69,12% ogólnej próby badawczej. Kolejno 16,18% to osoby powyżej 60 roku życia, a 10,29% osoby w przedziale 20-30 lat. 4,41% badanych to osoby w wieku do 19 lat. W pierwszym pytaniu zapytano o ocenę ważności różnych problemów społecznych w środowisku lokalnym mieszkańców gminy Lelów. Jak wynika z badań, ankietowani mieszkańcy w hierarchii problemów najwyżej usytuowali alkoholizm, którego ważność uznali nieco poniżej istotnego. Stosunkowo wysoka pozycja zjawiska alkoholizmu jednoznacznie wskazuje priorytetowy kierunek działań, jakie powinien podejmować samorząd

w ramach profilaktyki i rozwiązywania problemów alkoholowych. Kolejnymi problemami jakie można uznać za występujące na terenie gminy Lelów okazały się bezrobocie oraz nowe substancje psychoaktywne.

Tabela nr 1 przedstawia ważność problemu społecznego wg ankietowanych w gminie

Problemy społeczne	Ważność problemu
alkoholizm	3,88%
narkomania	2,56%
wzrost przestępczości	2,73%
nowe substancje psychoaktywne (dopalacze)	2,97%
bezrobocie	3,45%

Kolejne pytanie dotyczyło bezpośrednio zjawiska alkoholizmu. Jak wynika z odpowiedzi, dla 60,29% badanych problem alkoholizmu na terenie gminy Lelów jest bardzo powszechny, 27,94% stwierdziło, że są to nieliczne przypadki, zaś 5,88% odpowiedziało, że taki problem nie występuje na terenie gminy. Pozostałe 5,88% nie miało zdania na ten temat. Jak wynika z deklaracji badanych mieszkańców gminy Lelów, alkohol jest obecny w ich życiu, lecz częstotliwość jego spożywania jest zazwyczaj okazjonalna. Najlicniejsza grupa ankietowanych tj. 66,18% przyznała się do spożywania napojów alkoholowych okazjonalnie, średnio kilka razy w roku. 25,00% badanych zadeklarowało abstynencję, natomiast pozostałe osoby przyznały się do spożywania alkoholu z większą częstotliwością tj. raz w miesiącu lub częściej. Uwzględniając płeć respondentów, zarówno kobiety (65,45%), jak i mężczyźni (69,23%) najczęściej odpowiadali, że piją alkohol okazjonalnie.

Niestety spożywanie alkoholu niesie za sobą daleko idące szkody. Nie sposób je wszystkie wymienić, ale warto wspomnieć choćby o zdrowotnej degradacji pijących (alkohol uważany jest za jeden z ważniejszych czynników zwiększających ryzyko przedwczesnego zgonu, szczególnie wśród mężczyzn). Powoduje on także szkody społeczne (przestępstwa, wypadki drogowe, przemoc, rozpad rodziny) oraz ekonomiczne, to koszty, leczenia osób uzależnionych jak i współuzależnionych, systemu pomocy społecznej, zaangażowania wymiaru sprawiedliwości, przedwczesnej umieralności oraz spadek wydajności pracy. Pomimo, iż wyżej wymienione szkody są daleko idące i wymiennie (finansowo) bardzo wysokie, ciągle nie udaje się opanować zjawiska nadmiernego spożywania alkoholu, zarówno wśród dorosłych, jak i młodszych mieszkańców naszego kraju. Dlatego działania w zakresie zapobiegania i rozwiązywania problemów alkoholowych powinny być przedmiotem szczególnej troski ze strony samorządu lokalnego.

Wprowadzona w 2018 roku nowelizacja ustawy o wychowaniu w trzeźwości i przeciwdziałaniu alkoholizmowi przyznała Radzie Gminy kompetencje do określenia maksymalnej liczby zezwoleń, w miejsce dotychczasowej możliwości wskazywania maksymalnej liczby punktów sprzedaży napojów

alkoholowych. Obecnie w Gminie Lelów zgodnie z nowelizacją ustawy o wychowaniu w trzeźwości i przeciwdziałaniu alkoholizmowi, kwestie limitów i dostępności do alkoholu reguluje uchwała Nr XLV/385/2018 Rady Gminy Lelów z dnia 28 czerwca 2018 r. w sprawie ustalenia na terenie Gminy Lelów zasad usytuowania miejsc sprzedaży i podawania napojów alkoholowych maksymalnej liczby zezwoleń na sprzedaż napojów alkoholowych przeznaczonych do spożycia w miejscu sprzedaży oraz poza miejscem sprzedaży.

4.3. Obowiązujące limity zezwoleń na sprzedaż napojów alkoholowych w gminie Lelów:

1) do spożycia poza miejscem sprzedaży (np.: w sklepach) w ilości:

- a) 20 - na sprzedaż napojów alkoholowych zawierających do 4,5% alkoholu oraz piwo,
- b) 20 - na sprzedaż napojów alkoholowych zawierających powyżej 4,5% do 18% alkoholu (z wyjątkiem piwa),
- c) 20 - na sprzedaż napojów alkoholowych zawierających powyżej 18% alkohol,

2) do spożycia w miejscu sprzedaży (np.: w barach, restauracjach, kawiarniach) w ilości:

- a) 10 - na sprzedaż napojów alkoholowych zawierających do 4,5% alkoholu oraz piwo,
- b) 10 - na sprzedaż napojów alkoholowych zawierających powyżej 4,5% do 18% alkoholu (z wyjątkiem piwa),
- c) 10 - na sprzedaż napojów alkoholowych zawierających powyżej 18% alkoholu.

Na dzień 31 grudzień 2021 r. w Gminie Lelów łącznie aktywnych było 15 punktów sprzedaży napojów alkoholowych, w tym 11 punktów sprzedaży detalicznej i 4 punktów gastronomicznych.

W 2021 roku na jeden punkt sprzedaży alkoholu przypadło 314 mieszkańców gminy.

Jeżeli chodzi o sprzedaż detaliczną(sklepy) to jeden punkt przypada na 427 mieszkańców, natomiast na jeden punkt gastronomiczny w którym są sprzedawane napoje alkoholowe, przypada na 1176 mieszkańców gminy.

Statystyka aktywnych zezwoleń przedstawia się następująco:

Detal: A – **11** (limit: 20) - jedno zezwolenie przypada na 428 mieszkańców;
B – **8** (limit: 20) - jedno zezwolenia na 588 mieszkańców;
C – **9** (limit : 20) - jedno zezwolenia na 523mieszkańców.

Gastronomia: A – **4** (limit: 10) - jedno zezwolenie na 1176 mieszkańców;
B - **2** (limit: 10) - jedno zezwolenie na 1214mieszkańców;
C - **2** (limit: 10) - jedno zezwolenie na 1 749 mieszkańców.

Zauważyć należy, że ważnym elementem długofalowej polityki Gminy jest wzmocnienie przestrzegania przepisów prawa przez podmioty zajmujące się sprzedażą detaliczną alkoholu, jak również jego egzekwowanie przez służby do tego uprawnione.

Działania podjęte przez Gminę w ramach profilaktyki zachowań ryzykownych prowadzone były jednorazowe pogadanki, spektakle, festyny i inne imprezy, konkursy, pozalekcyjne zajęcia sportowe, szkolenia i warsztaty dla nauczycieli i uczniów, realizacja programów profilaktycznych.

5. Problemy narkotykowe w gminie Lelów.

5.1. Informacje ogólne.

Narkomania staje się coraz bardziej powszechnym zjawiskiem w Polsce. Aż co piąty nastolatek spróbował marihuany, co dziesiąty – amfetaminy, natomiast co piętnasty próbował heroiny. Zjawisko narkomanii jest coraz bardziej wszechobecne.

Obowiązujące w Polsce normy prawne nakładają wiele sankcji karnych na osoby powiązane ze środowiskiem narkomanii: na dealerów narkotyków, osoby, które je przetwarzają, wytwarzają, czerpią zyski ze sprzedaży lub są ich posiadaczami. Normy te są często interpretowane jako jedne z najbardziej restrykcyjnych w porównaniu z innymi państwami Europy. Zjawisko narkomanii to jeden z najpoważniejszych problemów społecznych, a także chorób XXI wieku. Osób zarażonych wciąż przybywa

i są to w głównej mierze osoby młode. Pomimo tego, iż problem stosowania narkotyków dotyczy głównie ludzi młodych, warto poznać, jakie są postawy dorosłych wobec tych substancji psychoaktywnych. Wyniki badań wśród osób dorosłych pokazują, że na tle Europy poziom rozpowszechnienia używania narkotyków, w tym najbardziej popularnej marihuany, w Polsce nie jest wysoki. Najwyższe wskaźniki odnotowano w następujących krajach: Francja (21,8% – 2017 rok), Włochy (20,9% – 2017 rok), Hiszpania (18,3% – 2017 rok). Najniższe odsetki spośród krajów UE rejestrujemy na Węgrzech (3,5% – 2015 rok) oraz na Cyprze (4,3% – 2016 rok) i w Grecji (4,5% – 2015). W Polsce odsetek wyniósł 7,8% (2018).

5.2. Skala problemu oraz niezbędne działania w celu przeciwdziałania uzależnieniom od uzależnień od substancji psychoaktywnych

W odpowiedzi na pytanie odnośnie oceny występującego problemu narkomanii na terenie gminy Lelów, 50,00% ankietowanych odpowiedziało, że są to nieliczne przypadki, 5,88% badanych przyznało, że jest to problem bardzo powszechny, kolei 17,65% stwierdziło, że problem narkomanii w ogóle nie występuje na terenie gminy, a pozostałe 26,47% respondentów nie miało zdania na ten temat. Spośród badanych mieszkańców gminy Lelów, zdecydowana większość tj. 83,82% nie zna w swoim otoczeniu nikogo, kto zażywałby narkotyki. 14,71% respondentów przyznało, że zna do pięciu osób, które sięgają po tego typu substancje. Jedna badana osoba zaznaczyła, iż zna więcej niż 10 takich osób. Pytano również badanych, czy w swoim otoczeniu znają miejsca, w których można zdobyć narkotyki. 7,35% mieszkańców przyznało, że posiada taką wiedzę, natomiast pozostałe 92,65% zaprzeczyło. Jeśli chodzi o doświadczenia badanych mieszkańców z narkotykami, zdecydowana większość z nich tj. 97,06% odpowiedziała, że nigdy nie miała z nimi styczności. Do zażywania tego typu substancji przyznało się 2,94% respondentów, w tym dwóch mężczyzn, którzy stwierdzili, iż był to jednorazowy kontakt. Osoby ankietowane zostały również poproszone o wskazanie kierunków działań, jakie w ich opinii powinny podjąć władze gminy w celu przeciwdziałania uzależnieniom. W pierwszej kolejności, zdaniem większości respondentów należy skupić się na prowadzeniu profilaktycznej działalności edukacyjnej z zakresu postaw prozdrowotnych, której adresatami będą dzieci, młodzież szkolna, ich rodzice oraz grono pedagogiczne.

W celu przeciwdziałania uzależnieniom od substancji psychoaktywnych wśród dzieci i młodzieży należy podejmować działania poprzez:

- 1) organizowanie różnych form spędzania czasu wolnego tj. kółek zainteresowań, wycieczek, zawodów sportowych, festynów, konkursów.
- 2) organizowanie dla dzieci i rodziców spotkań z pedagogiem, psychologiem, lekarzem specjalistą,
- 3) organizowanie pogadanek na wywiadówkach, podczas spotkań rodziców z dyrektorem i wychowawcami,
- 4) spotkania, z osobami które były uzależnione, opiekunami grup wsparcia dla osób uzależnionych,
- 5) działania informacyjno-edukacyjne na temat uzależnień oraz możliwości uzyskania pomocy w tym np. organizacja spotkań, dystrybucja ulotek, broszur.

6. Diagnoza problemów uzależnień behawioralnych w gminie Lelów.

6.1. Informacje ogólne uzależnień behawioralnych.

Poniżej zostały przedstawione najczęściej występujące zarówno wśród dzieci, młodzieży oraz dorosłych uzależnienia behawioralne.

Badania ankietowe przeprowadzone w 2017 roku przez CBOS na temat hazardzistów, pokazują, że w ciągu ostatniego roku przed badaniem niemal połowa Polaków przynajmniej raz uczestniczyła w grze na pieniądze. Ponadto problem hazardu dużo częściej dotyka mężczyzn niż kobiety. Co więcej, jest on najbardziej nasilony w grupie wiekowej od 35 do 44 lat oraz od 18 do 24 lat.

6.2. Zagrożenia behawioralne

W trakcie ankietyzacji przeprowadzonej w ramach Diagnozy Lokalnych Zagrożeń Społecznych w Gminie zapytano, czy zdarza im się uczestniczyć we wskazanych formach gier losowych. Jak wynika z pozyskanych danych zdecydowana większość ankietowanych nie bierze udziału w tego typu

grach. Wśród tych, którzy przyznali się do uczestnictwa, najbardziej popularną formą gier okazały się zakłady bukmacherskie typu STS, Lotto oraz konkursy organizowane przez gazety, telewizję, w których jak najczęściej przyznawali respondenci uczestniczą od czasu do czasu.

Nieustanny postęp technologiczny, będący imperatywem o sile nieomal równej postępowi biologicznemu, codziennie zmienia otaczającą nas rzeczywistość, kreując nie tylko nowe możliwości, lecz także wyzwania. Takie zjawiska, jak ogólnoświatowa wymiana informacji, stosowanie elektronicznego podpisu, korzystanie z e-bankowości czy niezwykle popularne portale społecznościowe oraz rozrywkowe, prowadzą do wirtualizacji rzeczywistości i „cyfryzacji” ludzkiego życia.

Wraz ze wzrostem popularności i dostępności nowych technologii wzrasta także lista zagrożeń związana z ich użytkowaniem. Za pośrednictwem Internetu, tak jak i w świecie rzeczywistym, popełniana jest cała gama różnego rodzaju przestępstw, jednak użytkownicy nie zawsze zdają sobie z tego sprawę, jak łatwo można stać się ofiarą cyberprzestępczości. Ofiary cyberprzestępczości to najczęściej ofiary oszustw. Oszustwa internetowe stanowią przeważającą grupę przestępstw, która w bardzo szybkim tempie się rozwija i ewoluje w coraz bardziej złożone formy.

Gdy zapytano respondentów czy znają w swoim otoczeniu osoby, które padły ofiarą przestępstwa internetowego np. włamania na konto, oszustwa, wyłudzenia czy zniesławienia, większość z nich tj. 63,24% odpowiedziała, że nie posiada takich informacji. 33,82% badanych potwierdziło, że zna 1-2 osoby, które doświadczyły takiej sytuacji, a 2,94% przyznało, że zna w swoim otoczeniu od 3 do 5 ofiar przestępstw internetowych.

Następnie zapytano badanych o wyrażenie opinii związanych z użytkowaniem Internetu. Z pozyskanych danych wynika, iż według 72,06% użytkowników Internetu nie do końca są anonimowi. Pomimo tego 51,47% ankietowanych stwierdziło, że przestępcy internetowi zazwyczaj unikają odpowiedzialności karnej. Pozytywnym jest, iż 79,41% badanych ma świadomość tego, iż raz udostępnione w Internecie informacje zostają tam na zawsze, dlatego należy być ostrożnym przy udostępnianiu danych osobistych.

Uczniowie najczęściej poświęcają swój czas na odwiedzanie stron internetowych w związku z nauką, kolejno na gry w wirtualne światy oraz śledzenie portali społecznościowych. Najbardziej znaną konsekwencją zawierania znajomości przez Internet wśród uczniów okazał się kontakt z internetowymi oszustami, osobami podającymi się za kogoś innego, cyberprzemoc, hejt, stalking, kradzież, kontakt z pedofilem, naruszanie prywatności, obrażanie oraz zastraszanie.

7. Cele szczegółowe oraz zadania Programu.

Cel 1.

7.1. Prowadzenie profilaktycznej działalności informacyjnej i edukacyjnej w zakresie przeciwdziałania uzależnieniom i przemocy w rodzinie.

7.1.1. Diagnozowanie i monitorowanie lokalnych zagrożeń społecznych w obszarze uzależnień i przemocy w rodzinie.

- 1) przeprowadzenie diagnozy na terenie gminy Lelów,
- 2) opracowanie raportu z diagnozy wraz z rekomendacjami,

Zadania	Okres realizacji	Wskaźniki do realizacji	Planowana wysokość środków na realizację zadania na rok
Diagnoza lokalnych zagrożeń społecznych w obszarze uzależnień przemocy w rodzinie	II kw. 2023 r.	liczba diagnoz	zgodnie z planem finansowym GPRPA na 2023 rok
Opracowanie raportu z diagnozy	III kw. 2023 r.	liczba raportów	zgodnie z planem finansowym GPRPA na 2023 rok

7.1.2. Edukacja kadr (w tym szkolenie) uczestniczących w realizacji zadań z zakresu profilaktyki uzależnień:

- 1) realizacji programów profilaktycznych rekomendowanych między innymi przez Krajowe Centrum Przeciwdziałania Uzależnieniom w obszarze oddziaływania substancji psychoaktywnych na organizm człowieka,
- 2) przeciwdziałania przemocy w rodzinie i interwencji w sytuacjach kryzysowych,
- 3) zagrożeń wieku rozwojowego, niedostosowania społecznego, zagrożeń behawioralnych i przeciwdziałaniu tym zagrożeniom,
- 4) rozwijania kompetencji wychowawczych sprzyjających budowaniu postaw i zachowań prozdrowotnych u dzieci i młodzieży.

Zadania	Okres realizacji	Wskaźnik do realizacji	Planowana wysokość środków na realizację zadania na rok
Szkolenia dla pracowników członków GKRPA, pracowników referatu oświaty, dyrektorów placówek oświatowych, pedagogów, psychologów	2022 r.– 2025 r.	ilość szkoleń, ilość osób które odbyły szkolenia,	zgodnie z planem finansowym Gminnego Programu RPAiPN na dany rok
Szkolenia dla członków Zespołów Interdyscyplinarnych ds. Przeciwdziałania Przemocy w Rodzinie	cyklicznie min. 1 x rok	ilość szkoleń, ilość osób które odbyły szkolenia	zgodnie z planem finansowym Gminnego Programu RPAiPN na dany rok
Szkolenia dla Rodziców	cyklicznie 1 x rok	ilość szkoleń, ilość osób które odbyły szkolenia	zgodnie z planem finansowym Gminnego Programu RPAiPN na dany rok

7.1.3. Finansowanie szkoleń, warsztatów, kursów dla rodziców i opiekunów w zakresie:

- 1) zagrożeń wieku rozwojowego, niedostosowania społecznego zagrożeń behawioralnych i przeciwdziałaniu tym zagrożeniom,
- 2) przeciwdziałania uzależnieniom w szczególności od alkoholu i innych substancji psychoaktywnych oraz uzależnieniom behawioralnym,
- 3) przeciwdziałania przemocy w rodzinie i interwencji w sytuacjach kryzysowych,
- 4) rozwijania kompetencji wychowawczych sprzyjających budowaniu postaw i zachowań prozdrowotnych u dzieci i młodzieży.

Zadania	Okres realizacji	Wskaźniki do realizacji	Podmiot uczestniczący w realizacji zadania	Planowana wysokość środków na realizację zadania na rok
Zajęcia edukacyjne dla rodziców na temat m . in. zasad korzystania przez dzieci w wieku przedszkolnym i wczesnoszkolnym z Internetu	cyklicznie	ilość szkoleń, ilość osób które odbyły szkolenia	placówki oświatowe z gminy Lelów	zgodnie z planem finansowym Gminnego Programu RPAiPN

Warsztaty dla uczniów i rodziców	cyklicznie	ilość warsztatów, ilość osób które uczestniczyły w warsztatach	Zespół Szkolno Przedszkolny w Lelowie	zgodnie z planem finansowym Gminnego Programu RPAiPN
FAS – Alkoholowy Zespół Płodowy	zgodnie z bieżącym zapotrzebowaniem	ilość szkoleń, ilość osób które odbyły szkolenia	GOPS w Lelowie	zgodnie z planem finansowym Gminnego Programu RPAiPN
Konsultacje indywidualne, specjalistyczne dla rodziców	zgodnie z bieżącym zapotrzebowaniem 2022 r.–2025r.	ilość szkoleń, ilość osób które odbyły szkolenia	Zespół Szkolno Przedszkolny w Lelowie	zgodnie z planem finansowym Gminnego Programu RPAiPN
GOPS w Lelowie				
Zespół Szkolno Przedszkolny w Lelowie				

7.1.4. Dofinansowanie i współudział w kampaniach profilaktycznych, oraz podejmowanie działań z zakresu edukacji w szkołach, przedszkolach i placówkach oświatowych w tym:

- 1) współorganizowanie imprez o charakterze masowym, promujących zdrowy styl życia, z udziałem dzieci i młodzieży oraz dorosłych,
- 2) współorganizowanie konkursów, wystaw, ekspozycji i debat o tematyce związanej z uzależnieniami.

Zadania	Okres realizacji	Wskaźniki do realizacji	Podmiot uczestniczący w realizacji zadania	Planowana wysokość środków na realizację zadania na rok
Cykliczne wydarzenia organizowane w placówkach oświatowych i kulturalnych	cyklicznie	ilość zorganizowanych wydarzeń	Zespół ,szkolno Przedszkolny w Lelowie, Gminna Biblioteka Publiczna w Lelowie, Gminny Ośrodek Kultury w Lelowie	zgodnie z planem pracy
Wdrożenie programów profilaktyki: -uniwersalnej -selektywnej -wskazującej wśród dzieci i młodzieży	2022 r.– 2025 r.	liczba dzieci i młodzieży objętych wsparciem programów profilaktyki liczba wdrożonych	GKRPA Punkt Konsultacyjno Informacyjny	siły własne

		programów		
--	--	-----------	--	--

7.1.5. Finansowanie i współdziałanie w kampaniach profilaktycznych, oraz podejmowanie działań z zakresu edukacji publicznej, w tym m.in.:

- 1) współorganizowanie imprez o charakterze powszechnym (masowym) promujących zdrowy styl życia z udziałem dzieci, młodzieży i dorosłych,
- 2) współorganizowanie konkursów, wystaw, ekspozycji i debat o tematyce związanej z uzależnieniami,
- 3) współdziałanie w lokalnych kampaniach profilaktyczno-edukacyjnych.

Cel 2.

7.2.1. Wspieranie działań promujących trzeźwy i bezpieczny sposób spędzania czasu przez rodziny, dzieci i młodzież. Wzmacnianie czynników chroniących i motywujących do większej aktywności w życiu społecznym.

Zadania	Okres realizacji	Wskaźniki do realizacji	Podmiot uczestniczący w realizacji zadania	Planowana wysokość środków na realizację zadania na rok
Piknik rodzinny bezalkoholowy organizowane w placówkach oświatowych i kulturalnych	cyklicznie 1 x rok	ilość zorganizowanych wydarzeń	Pełnomocnik Wójta d.s. RPAiPN	zgodnie z planem finansowym Gminnego Programu RPAiPN
Kampania dotycząca wzmacniania poczucia sprawczości i wiary w siebie,	cyklicznie 2 x kampania x rok	ilość zorganizowanych wydarzeń,	Pełnomocnik Wójta d.s. RPAiPN	Zgodnie z planem finansowym Gminnego Programu RPAiPN

7.2.2. Dofinansowanie działań i zajęć z elementami profilaktyki uzależnień, tworzących alternatywne formy spędzania czasu wolnego, motywujących do aktywności i udziału w życiu społecznym w tym:

- 1) w formie pozalekcyjnych zajęć sportowo-rekreacyjnych, kulturalno-oświatowych i społecznych m.in. poprzez:
 - a) dofinansowanie organizacji zawodów sportowo-rekreacyjnych oraz stałych zajęć,
 - b) dofinansowanie organizacji konkursów np. plastycznych, recytatorskich,
 - c) wspieranie zachowań prospołecznych, inicjatyw obywatelskich oraz innych działań na rzecz lokalnej społeczności,
- 2) w formie imprez, spotkań integracyjnych i międzypokoleniowych, kół zainteresowań pozwalających na umacnianie więzi rodzinnych i społecznych oraz integrowanie środowiska lokalnego,
- 3) w formie półkolonii, kolonii, obozów i innych wyjazdów organizowanych w czasie ferii zimowych i wakacji.

Zadania	Okres realizacji	Wskaźniki do realizacji	Podmiot uczestniczący w realizacji zadania	Planowana wysokość środków na realizację Zadania na dany rok

Warsztaty dla dzieci i młodzieży w placówkach oświatowych i kulturalnych	cyklicznie	ilość warsztatów, ilość osób uczestniczących w warsztatach,	Pełnomocnik Wójta d.s. RPAiPN	zgodnie z planem finansowym Gminnego Programu RPAiPN
Spotkania międzypokoleniowe placówki oświatowe i kulturalne	cyklicznie	ilość warsztatów, ilość osób,	Pełnomocnik Wójta d.s. RPAiPN	siły własne
Zajęcia, warsztaty z dziećmi i rodzinami w ramach działania placówek	2022 r. –2025 r.	ilość warsztatów, ilość osób uczestniczących w warsztatach	Pełnomocnik Wójta d.s. RPAiPN	zgodnie z planem finansowym Gminnego Programu RPAiPN

7.2.3. Podejmowanie działań w zakresie promocji zdrowego trybu życia poprzez organizowanie, finansowanie, dofinansowanie wydarzeń społeczno-kulturalnych sportowo-rekreacyjnych dla mieszkańców Gminy.

Zadania	Okres realizacji	Wskaźniki do realizacji	Podmiot uczestniczący w realizacji zadania	Planowana wysokość środków na realizację zadania na dany rok
Udział w imprezach gminnych – występy edukacyjno /profilaktyczne	cyklicznie min. 1 x rok	liczba występów artystycznych	Pełnomocnik Wójta d.s. RPAiPN	zgodnie z planem finansowym Gminnego Programu RPAiPN
Udział z kampanią edukacyjno-informacyjną w imprezach sportowych organizowanych na terenie Gminy Lelów	cyklicznie min. 1 x rok	liczba wydarzeń w których przeprowadzono kampanie profilaktyczną	Pełnomocnik Wójta d.s. RPAiPN	zgodnie z planem finansowym Gminnego Programu RPAiPN
Opracowanie kampanii informacyjnej nt. uzależnień behawioralnych	cyklicznie 1x kampania x rok	liczba kampanii	Gminna Komisja RPA	zgodnie z planem finansowym Gminnego Programu RPAiPN
Opracowanie teatryków o tematyce profilaktyki uzależnień dla dzieci w placówkach oświatowych	cyklicznie	liczba spektakli liczba odbiorców	Pełnomocnik Wójta d.s. RPAiPN	zgodnie z planem finansowym Placówki oświatowe i kulturalne
Kolonie, obozy i półkolonie z programem zajęć profilaktycznych i/lub socjoterapeutycznych(wsparcie całorocznej pracy w ramach poszerzania i podnoszenia jakości oferty pomocy psychologicznej, socjoterapeutycznej i opiekuńczej dla m.in. dzieci z rodzin z problemem alkoholowym	cyklicznie	liczba zorganizowanych i liczba dzieci które wzięły udział w koloniach, obozach i półkoloniach	Pełnomocnik Wójta d.s. RPAiPN	budżet gminy plan budżetu

7.2.4. Prowadzenie i dofinansowanie działań profilaktycznych z obszaru promocji zdrowia i edukacji zdrowotnej, z uwzględnieniem obszaru zapobiegania skutków pandemii.

Zadania	Okres realizacji	Wskaźniki do realizacji	Podmiot uczestniczący w realizacji zadania	Planowana wysokość środków na realizację zadania na dany rok
Działania profilaktyczne z obszaru promocji zdrowia i edukacji zdrowotnej	ciągły	liczba spotkań	Pełnomocnik Wójta d.s. RPAiPN	zgodnie z planem finansowym Gminnego Programu RPAiPN
Działania profilaktyczne z obszaru promocji zdrowia i edukacji zdrowotnej	cyklicznie	liczba spotkań	Pełnomocnik Wójta d.s. RPAiPN	zgodnie z planem finansowym Gminnego Programu RPAiPN
Cykl spotkań /warsztatów o ww. tematyce w placówkach oświatowych i kulturalnych	cyklicznie	liczba i liczba uczestników warsztatów	Pełnomocnik Wójta d.s. RPAiPN	zgodnie z planem finansowym Gminnego Programu RPAiPN
Cykl spotkań z terapeutami uzależnień w placówkach oświatowych i kulturalnych	cyklicznie	liczba spotkań liczba uczestników	Pełnomocnik Wójta d.s. RPAiPN	zgodnie z planem finansowym Gminnego Programu RPAiPN

Cel 3.

7.3. Prowadzenie działań mających na celu redukcję szkód, leczenia, rehabilitację i reintegrację społeczną i zawodową osób uzależnionych i ich rodzin oraz osób dotkniętych przemocą i ich rodzin.

7.3.1. Wsparcie działań prowadzonych przez instytucje, podmioty, organizacje pozarządowe oraz osoby fizyczne w zakresie:

- 1) opiniowania rozwiązań oraz dofinansowania realizacji programów terapeutycznych,
- 2) organizacji szkoleń, warsztatów, konferencji tematycznych,
- 3) terapii dla osób uzależnionych, osób dotkniętych przemocą oraz ich rodzin,
- 4) wdrażanie projektów interwencyjnych,
- 5) informowanie o dostępności usług terapeutycznych i pomocowych oraz o zakresie możliwego do uzyskania wsparcia wśród osób dotkniętych problemem uzależniania, przemocą w rodzinie wśród ich rodzin oraz wśród nauczycieli, pedagogów, członków instytucji pomocowych, pracowników oświaty i służby zdrowia.

Zadania	Okres realizacji	Wskaźniki do realizacji	Podmiot uczestniczący w realizacji zadania	Planowana wysokość środków na realizację zadania na rok
Zakup materiałów informacyjnych	w miarę zapotrzebowania	liczba	Gminna Komisja RPA	zgodnie z planem finansowym Gminnego Programu RPAiPN
Nawiązanie współpracy z NGO w obszarze uzależnień, profilaktyki uzależnień	ciągły w miarę zapotrzebowania	liczba współorganizowanych przedsięwzięć	Gminna Komisja RPA	zgodnie z planem finansowym Gminnego Programu RPAiPN

Włączenie młodzieży i dorosłych mieszkańców do działań na rzecz profilaktyki uzależnień (placówki oświatowe, NGO)	ciągły miarę zapotrzebowania	liczba podpisanych umów	Pełnomocnik Wójta d.s. RPAiPN	siły własne
--	------------------------------	-------------------------	-------------------------------	-------------

7.3.2. Przeciwdziałanie wykluczeniu społecznemu poprzez wspieranie innych form działań pomocowych poza terapią.

Zadania	Okres realizacji	Wskaźniki do realizacji	Podmiot uczestniczący w realizacji zadania	Planowana wysokość środków na realizację zadania na rok
Wspieranie inicjatyw oddolnych przez pomoc poza finansową (organizacyjną, osobową)	cyklicznie	liczba wspartych inicjatyw	Pełnomocnik Wójta d.s.RPAiPN	zgodnie z planem finansowym Gminnego Programu RPAiPN

Cel 4.

7.4. Zwiększenie dostępności pomocy terapeutycznej i rehabilitacyjnej dla osób uzależnionych, spożywających alkohol ryzykownie i szkodliwie lub używających substancji psychoaktywnych oraz członków rodzin osób z problemami wynikającymi z nadużywania alkoholu i substancji psychoaktywnych, a także dotkniętych przemocą w rodzinie. Zwiększenie dostępności pomocy terapeutycznej i rehabilitacyjnej dla osób z grupy uzależnień behawioralnych i innych.

7.4.1. Informowanie o dostępności usług terapeutycznych i pomocowych oraz o zakresie możliwego do uzyskania wsparcia wśród osób dotkniętych problemem uzależniania, przemocą w rodzinie, wśród ich rodzin oraz wśród nauczycieli, pedagogów, pracowników oświaty i służby zdrowia.

Zadania	Okres realizacji	Wskaźniki do realizacji	Podmiot uczestniczący w realizacji zadania	Planowana wysokość środków na realizację zadania na rok
Terapeuta uzależnień	ciągły	liczba etatów	GKRPA	zgodnie z planem finansowym Gminnego Programu RPAiPN
Uruchomienie telefonu zaufania	od IV kw. 2022 r.	ilość osób które skorzystają,	Pełnomocnik Wójta d.s. RPAiPN i GOPS	zgodnie z planem finansowym Gminnego Programu RPAiP
Umieszczenie i aktualizacja informacji na stronie www i tablicy ogłoszeń gminy	ciągły	liczba umieszczonych informacji	Pełnomocnik Wójta d.s. RPAiPN	zgodnie z planem finansowym Gminnego Programu RPAiPN
Zakup plakatów i ulotek do szkół, przedszkoli i innych placówek oświatowych i kulturalnych terapeutycznych i leczniczych	cyklicznie min. 1x rok	liczba placówek. w których zostały umieszczone materiały informacyjne	Pełnomocnik Wójta d.s. RPAiPN i GKRPA	zgodnie z planem finansowym Gminnego Programu RPAiPN

Przygotowanie i przeprowadzenie przy pomocy dyrektorów placówek oświatowych warsztatów z zakresu umiejętności komunikacji i wsparcie uczniów i rodziców z rodzin z problemami uzależnień	1 x rok	liczba zorganizowanych warsztatów liczba uczestników warsztatów	Pełnomocnik Wójta d.s. RPAiPN	zgodnie z planem finansowym Gminnego Programu RPAiPN
---	---------	--	-------------------------------	--

Cel 5.

7.5. Udzielanie osobom uzależnionym, osobom dotkniętym przemocą oraz członkom ich rodzin wsparcia psychologicznego, społecznego i prawnego. Przeciwdziałanie wykluczeniu społecznemu i integrowanie ze społecznością lokalną.

7.5.1. Udzielanie pomocy osobom uzależnionym oraz zagrożonym uzależnieniem od substancji psychoaktywnych jak również uzależnień behawioralnych w szczególności poprzez konsultacje specjalistów i zajęcia edukacyjno-informacyjne.

Zadania	Okres realizacji	Wskaźniki do realizacji	Podmiot uczestniczący w realizacji zadania	Planowana wysokość środków na realizację zadania na dany rok
Organizacja specjalistycznych konsultacji	w miarę bieżącego zapotrzebowania	liczba osób które skorzystały z konsultacji	Pełnomocnik Wójta d.s. RPAiPN i GKRPA	zgodnie z planem finansowym Gminnego Programu RPAiPN
Organizacja zajęć edukacyjno-informacyjnych w placówkach oświatowych	cyklicznie	liczba zajęć liczba osób uczestniczących w zajęciach	Pełnomocnik Wójta d.s. RPAiPN	zgodnie z planem finansowym Gminnego Programu RPAiPN
Organizacja zajęć edukacyjno-informacyjnych dla dorosłych mieszkańców Gminy	cyklicznie	liczba zajęć	Pełnomocnik Wójta d.s. RPAiPN i GKRPA	zgodnie z planem finansowym Gminnego Programu RPAiPN

7.5.2. Rozpoznawanie zjawiska przemocy domowej, udzielanie informacji o możliwościach powstrzymania przemocy, stosownego wsparcia i pomocy.

Zadania	Okres realizacji	Wskaźniki do realizacji	Podmiot uczestniczący w realizacji zadania	Planowana wysokość środków na realizację zadania na dany rok

Szkolenia dla nauczycieli /pedagogów i opiekunów dzieci z zakresu rozpoznawania przejawów przemocy domowej(fizycznej, psychicznej itp.) wśród dzieci i młodzieży	cyklicznie 1 x rok	liczba szkoleń liczba przeszkolonych osób	Pełnomocnik Wójta d.s. RPAiPN i GKRPA	zgodnie z planem finansowym Gminnego Programu RPAiPN
Szkolenia/warsztaty dla osób doświadczających przemocy domowej	cyklicznie	liczba szkoleń, liczba przeszkolonych osób	Pełnomocnik Wójta d.s. RPAiPN i GKRPA	zgodnie z planem finansowym Gminnego Programu RPAiPN
Zakup i kolportaż materiałów informacyjnych jak sobie radzić w sytuacjach przemocowych oraz gdzie szukać pomocy	cyklicznie	liczba kampanii informacyjnych	Pełnomocnik Wójta d.s. RPAiPN	zgodnie z planem finansowym Gminnego Programu RPAiPN
Współpraca z instytucjami takimi jak kuratorzy rodzinni, policja PCPR w zakresie Pomocy osobom z grupy ryzyka oraz dotkniętych przemocą domową	ciągły	liczba instytucji z którymi podjęto współpracę	Pełnomocnik Wójta d.s. RPAiPN i GKRPA	siły własne

7.5.3. Przekazywanie aktualnych informacji o miejscach pomocy oraz kompetencjach służb i instytucji zajmujących się systemową pomocą dla rodziny.

Zadania	Okres realizacji	Wskaźniki do realizacji	Podmiot uczestniczący w realizacji zadania	Planowana wysokość środków na realizację zadania na rok
Umieszczenie i aktualizacja informacji na stronie www.lelow.pl oraz tablicy ogłoszeń	ciągły	liczba umieszczonych informacji	Pełnomocnik Wójta d.s. RPAiPN	siły własne
Pomoc terapeutyczna i rehabilitacyjna	cyklicznie	liczba kolportowanych dodatków	Pełnomocnik Wójta d.s. RPAiPN GKRPA	zgodnie z planem finansowym Gminnego Programu RPAiPN
Zakup i kolportaż plakatów i ulotek do POZ-ów, szkół, przedszkoli i innych placówek kulturalnych, terapeutycznych i leczniczych	cyklicznie	liczba placówek które otrzymały materiały informacyjnych	Pełnomocnik Wójta d.s. RPAiPN	zgodnie z planem finansowym Gminnego Programu RPAiPN

7.5.4. Motywowanie osób uzależnionych do podjęcia leczenia odwykowego.

Zadania	Okres realizacji	Wskaźniki do realizacji	Podmiot uczestniczący w realizacji zadania	Planowana wysokość środków na realizację zadania na rok
Praca z osobami uzależnionymi celem nakłonienia do podjęcia leczenia.	ciągły	liczba osób które podjęły leczenie	Pełnomocnik Wójta d.s. RPAiPN, GKRPA	siły własne

Współpraca z Kościołem Katolickim, stowarzyszeniami i instytucjami kultury z terenu Gminy w zakresie pomocy osobom uzależnionym i ich rodzinom	ciągły	liczba osób potrzebujących pomocy, oraz które podjęły leczenie	Pełnomocnik Wójta d.s. RPAiPN, GKRPA	siły własne
Organizacja warsztatów dla osób uzależnionych	cyklicznie	liczba zorganizowanych warsztatów	Pełnomocnik Wójta d.s. RPAiPN GKRPA	zgodnie z planem finansowym Gminnego Programu RPAiPN
Ulotki informacyjne na temat terapii uzależnień	cyklicznie	liczba kampanii informacyjnych	Pełnomocnik Wójta d.s. RPAiPN	zgodnie z planem finansowym Gminnego Programu RPAiPN
Organizacja spotkań z terapeutami oraz osobami które „wyszły” z uzależnienia	cyklicznie	liczba spotkań z terapeutami i osobami które „wyszły” z uzależnienia	Pełnomocnik Wójta d.s. RPAiPN, GKRPA	siły własne
Pomoc w znalezieniu pracy, po zakończonym leczeniu	ciągły	liczba osób którym udzielono wsparcia	Pełnomocnik Wójta d.s. RPAiPN, GKRPA	siły własne

7.5.5. Motywowanie osób współuzależnionych do podjęcia terapii.

Zadania	Okres realizacji	Wskaźniki do realizacji	Podmiot uczestniczący w realizacji zadania	Planowana wysokość środków na realizację zadania na dany rok
Pomoc terapeutyczna i rehabilitacyjna osobom uzależnionym i współuzależnionym	cyklicznie	liczba osób którym udzielono pomocy	Punkt Konsultacyjno Informacyjny	zgodnie z planem finansowym Gminnego Programu RPAiPN
Zapewnienie terapeuty, psychologa uzależnień w Punkcie Konsultacyjno Informacyjnym	na bieżąco w/g potrzeb	liczba etatów	Punkt Konsultacyjno Informacyjny	zgodnie z planem finansowym Gminnego Programu RPAiPN
Zakup, kolportaż plakatów i ulotek do POZ-ów, szkół, przedszkoli i innych placówek oświatowych, kulturalnych, terapeutycznych i leczniczych	cyklicznie 1 kampania x rok	liczba placówek w których zostały umieszczone materiały informacyjne	Urząd Gminy	zgodnie z planem finansowym Gminnego Programu RPAiPN
Praca z osobami współuzależnionymi celem nakłonienia do podjęcia leczenia	ciągły	liczba osób potrzebujących pomocy, liczba osób które podjęły leczenie w wyniku pracy	Gminna Komisja RPA	siły własne

Współpraca z Kościołem Katolickim i innymi instytucjami stowarzyszeniami z terenu Gminy w zakresie pomocy osobom współuzależnionym	ciągły	liczba osób potrzebujących pomocy, liczba osób, które podjęły leczenie	Parafie, Koła Gospodyń Wiejskich, OSP z terenu Gminy	siły własne
Organizacja spotkań z terapeutami oraz osobami, które „wyszły” z uzależnienia	cyklicznie	liczba spotkań z terapeutami	Punkt Konsultacyjno Informacyjny	siły własne

Cel 6.

7.6. Funkcjonowanie Gminnej Komisji Rozwiązywania Problemów Alkoholowych w Lelowie.

7.6.1. Realizacja zadań Gminnej Komisji Rozwiązywania Problemów Alkoholowych w Lelowie.

Zadania	Okres realizacji	Wskaźniki do realizacji	Planowana wysokość środków na realizację zadania na rok
Współpraca z podmiotami realizującymi zadania z zakresu profilaktyki i rozwiązywania problemów alkoholowych,	ciągły	liczba podmiotów z którymi nawiązano współpracę liczba spotkań Zespołu Interdyscyplinarnego z udziałem przedstawicieli GKRPA	zgodnie z planem finansowym GKRPA i przyjętym budżetem na dany rok.
Podejmowanie czynności administracyjnych takich jak m. in. kierowanie na badania, kierowanie wniosków do sądów, kuratorów itp., wydawanie opinii, uczestniczenie w postępowaniach sądowych, przeprowadzanie kontroli planowych i doraźnych	ciągły	liczba wniosków o podjęcie przymusowego leczenia, liczba wniosków o specjalistyczne badania diagnostyczne, liczba skierowanych do sądu wniosków, liczba procesów sądowych z udziałem przedstaw. GKRPA liczba wydanych opinii liczba przeprowadzonych kontroli	zgodnie z planem finansowym GKRPA i przyjętym budżetem na dany rok
Udzielanie informacji o sposobach i miejscach uzyskania pomocy w rozwiązywaniu problemów alkoholowych.	ciągły	liczba udzielonych porad	siły własne
Finansowanie badań diagnostycznych prowadzonych przez biegłych sądowych	w miarę bieżącego zapotrzebowania	liczba sfinansowanych badań	zgodnie z planem finansowym GKRPA i przyjętym budżetem na dany rok
Szkolenie organizowane dla sprzedawców napojów alkoholowych w zakresie przestrzegania zapisów ustawy o wychowaniu w trzeźwości i przeciwdziałaniu alkoholizmowi	cyklicznie	liczba przeprowadzonych szkoleń (wg wykazu w punktach handlowych i gastronomicznych)	zgodnie z planem finansowym GKRPA i przyjętym budżetem na dany rok

7.6.2. Źródła finansowania programu.

Źródłem finansowania zadań programu ustawowo są środki finansowe z budżetu gminy, pochodzące z opłat za korzystanie z zezwoleń na sprzedaż napojów alkoholowych o których mowa w art 18² ustawy o wychowaniu w trzeźwości i przeciwdziałaniu alkoholizmowi. Plan wydatków programu będzie określony w uchwale budżetowej gminy na każdy rok trwania Programu.

7.6.3. Zasady wynagradzania członków Gminnej Komisji Rozwiązywania Problemów Alkoholowych oraz zwrotu kosztów podróży służbowej.

1. Członkom Gminnej Komisji Rozwiązywania Problemów Alkoholowych, za udział w posiedzeniu Komisji, przysługuje wynagrodzenie w wysokości 4% minimalnego wynagrodzenia za pracę, o którym mowa w ustawie z dnia 10 października 2002 r. o minimalnym wynagrodzeniu za pracę (Dz. U. z 2020 r. poz. 2207), obowiązującego w dniu wypłaty.

2. Podstawę do naliczenia wynagrodzenia członkom Komisji, stanowi lista obecności na posiedzeniu potwierdzona własnoręcznym podpisem na liście obecności, zatwierdzonej przez Wójta Gminy.

3. W przypadku poniesienia, przez członków Komisji ds. RPA, kosztów podróży służbowej na terenie kraju, przysługuje im zwrot poniesionych kosztów, na podstawie delegacji służbowej – na takich samych zasadach jak pracownikom Urzędu Gminy w Lelowie.

Cel 7

7.7. Działania na rzecz ograniczania dostępności alkoholu.

7.7.1. Podejmowanie działań edukacyjnych skierowanych do sprzedawców napojów alkoholowych oraz działań kontrolnych i interwencyjnych, mających na celu ograniczanie dostępności napojów alkoholowych i przestrzeganie zakazu sprzedaży alkoholu.

Zadania	Okres realizacji	Wskaźniki do realizacji	Podmiot uczestniczący w realizacji zadania	Planowana wysokość środków na realizację zadania na dany rok
Szkolenie właścicieli sklepów oraz sprzedawców napojów alkoholowych	cyklicznie 1 x rok	liczba szkoleń liczba przeszkolonych osób	podmiot szkolący	zgodnie z planem finansowym GKRPA i przyjętym budżetem na rok
Planowe i doraźne kontrole punktów sprzedaży alkoholu	cyklicznie	liczba przeprowadzonych kontroli planowych liczba przeprowadzonych kontroli doraźnych	Gminna Komisja Rozwiązywania Problemów Alkoholowych	siły własne

7.7.2. Czuwanie nad przestrzeganiem zasad wydawania zezwoleń na prowadzenie sprzedaży napojów alkoholowych przeznaczonych do spożycia w miejscu sprzedaży i poza miejscem sprzedaży oraz ich kontrola.

Zadania	Okres realizacji	Wskaźniki do realizacji	Podmiot uczestniczący w realizacji zadania	Planowana wysokość środków na realizację zadania na rok
Opiniowanie wniosków na sprzedaż napojów alkoholowych w zakresie zgodności z uchwałami Rady Gminy	ciągły	liczba wydanych opinii	GKRPA	siły własne
Przeprowadzenie konsultacji społecznych, analiz oraz weryfikacja uchwał i podjęcie inicjatyw uchwałodawczych w zakresie sprzedaży alkoholu.	cyklicznie	liczba wydanych opinii, liczba zweryfikowanych uchwał R G	GKRPA	siły własne

7.7.3. Monitorowanie ilości zezwoleń oraz lokalizacji punktów sprzedaży alkoholu na terenie gminy Lelów poprzez analizę dostępności fizycznej napojów alkoholowych w punktach sprzedaży.

Zadania	Okres realizacji	Wskaźniki do realizacji	Podmiot uczestniczący w realizacji zadania	Planowana wysokość środków na realizację zadania na rok
Okresowa analiza fizycznej dostępności alkoholu w punktach sprzedaży na terenie Gminy Lelów	cyklicznie 1 x rok	liczba stwierdzonych nieprawidłowości	GKRPA	siły własne
Wnioski o odebranie koncesji na sprzedaż alkoholu w związku z naruszeniami obowiązujących przepisów prawa	w miarę bieżących potrzeb	liczba wniosków o odebranie koncesji na sprzedaż napojów alkoholowych	GKRPA	siły własne

8. Przewidywane efekty realizacji Programu

Zakładanym efektem realizacji programu jest ograniczenie występowania przyczyn oraz skutków nadużywania alkoholu przez mieszkańców gminy, a także stworzenie wielopłaszczyznowego, spójnego systemu wsparcia oraz pomocy dla osób i rodzin zagrożonych dotkniętych problemem alkoholowym oraz zwiększenie jego skuteczności poprzez:

- 1) zmniejszenie skali dysfunkcji występujących w rodzinach poprzez modyfikowanie stylu życia, wolnego od wszelkich używek, szczególnie wśród dzieci i młodzieży, dzięki realizacji działań profilaktycznych w zakresie rozwiązywania problemów alkoholowych, tj. informacyjno-edukacyjnych, w tym prowadzenie pozalekcyjnych zajęć sportowych i rekreacyjnych,
- 2) podniesienie świadomości społecznej w obszarze przyczyn i skutków nadużywania alkoholu,
- 3) udzielenie profesjonalnej pomocy osobom uzależnionym i ich rodzinom oraz podniesienie jakości usług świadczonych przez przedstawicieli instytucji realizujących zadania z zakresu profilaktyki i rozwiązywania problemów alkoholowych,
- 4) zintensyfikowanie działań w stosunku do osób uzależnionych od alkoholu,
- 5) zmniejszenie liczby osób i rodzin dotkniętych problemem alkoholowym,
- 6) zwiększenie zaangażowania lokalnej społeczności w działania związane z ograniczeniem spożycia napojów alkoholowych.

Realizacja programu zwiększy skuteczność pomocy kierowanej do rodzin oraz stworzy możliwość współpracy pomiędzy instytucjami zajmującymi się problematyką alkoholową. Poszczególne działania i procedury będą na bieżąco monitorowane w zakresie uzależnień od alkoholu i narkotyków będą dostarczać informacji do planowania działań profilaktycznych oraz oceny ich skuteczności. Prowadzeniu cyklicznych badań populacji osób dorosłych, dzieci i młodzieży, ewaluacji realizowanych w szkołach programów profilaktycznych, analizie sprawozdań z realizacji zadań oraz obserwacji potrzeb wśród osób nadużywających alkoholu i osób uzależnionych.

Dane te są potrzebne do podejmowania decyzji dotyczących rozszerzenia, ograniczenia lub zmiany poszczególnych działań profilaktycznych realizowanych wśród dzieci, młodzieży oraz dorosłych mieszkańców gminy oraz podejmowanych działań terapeutycznych dla osób uzależnionych od alkoholu i współuzależnionych. Oczekiwany rezultatem wspólnych działań będzie przeciwdziałanie uzależnieniom oraz patologizacji i zagrożeniu wykluczeniem społecznym.

Projekt 337/2022

**UCHWAŁA NR2022
RADY GMINY LEŁÓW**

z dnia 11 sierpnia 2022 r.

w sprawie zmiany Uchwały NR XLIII/376/2018 Rady Gminy Lełów z dnia 26 kwietnia 2018 r. w sprawie określenia tygodniowego obowiązkowego wymiaru godzin zajęć pedagogów, psychologów, logopedów, terapeutów pedagogicznych, doradców zawodowych

Na podstawie art. 18 ust. 2 pkt 15 ustawy z dnia 8 marca 1990 r. o samorządzie gminnym (Dz. U. z 2022 r. poz. 559 ze zm.), art. 42 ust. 7 pkt 3 w związku z art. 91d pkt. 1 ustawy z dnia 26 stycznia 1982 r. Karta Nauczyciela (Dz. U. z 2021 r. poz. 1762 ze zm.)

Rada Gminy Lełów

uchwała:

§ 1. W uchwale NR XLIII/376/2018 Rady Gminy Lełów z dnia 26 kwietnia 2018 r. w sprawie określenia tygodniowego obowiązkowego wymiaru godzin zajęć pedagogów, psychologów, logopedów, terapeutów pedagogicznych, doradców zawodowych (Dz.Urz. Woj. Śl. z 2018 r poz. 3139) wprowadza się zmiany:

1. tytuł uchwały otrzymuje brzmienie: "w sprawie określenia tygodniowego obowiązkowego wymiaru godzin zajęć pedagogów, pedagogów specjalnych, psychologów, logopedów, terapeutów pedagogicznych, doradców zawodowych,,

2. § 1 otrzymuje brzmienie: "Określa się 22 godzinny tygodniowy obowiązkowy wymiar godzin zajęć dla pedagogów, pedagogów specjalnych, psychologów, logopedów, terapeutów pedagogicznych, doradców zawodowych zatrudnionych w szkołach prowadzonych przez Gminę Lełów."

§ 2. Wykonanie uchwały powierza się Wójtowi Gminy Lełów.

§ 3. Uchwała podlega ogłoszeniu w Dzienniku Urzędowym Województw Śląskiego

§ 4. Uchwała wchodzi w życie z dniem 1 września 2022 r.

Przewodniczący Rady Gminy
Lełów

Władysław Jaworski

Projekt

z dnia 8 sierpnia 2022 r.

Zatwierdzony przez

**UCHWAŁA NR
RADY GMINY LELÓW**

z dnia 11 sierpnia 2022 r.

w sprawie miejscowego planu zagospodarowania przestrzennego Gminy Lelów dla określonych terenów

Na podstawie art. 18 ust. 2 pkt 5, art. 40 ust. 1 i art. 41 ust. 1 ustawy z dnia 8 marca 1990 r. o samorządzie gminnym (t.j. Dz. U. z 2022 r., poz. 559 ze zm.) oraz art. 20 ust. 1 ustawy z dnia 27 marca 2003 r. o planowaniu i zagospodarowaniu przestrzennym (t.j. Dz. U. z 2022 r., poz. 503) w związku z uchwałą Nr XXXVI/243/2021 Rady Gminy Lelów z dnia 26 sierpnia 2021 r. w sprawie przystąpienia do sporządzenia miejscowego planu zagospodarowania przestrzennego Gminy Lelów dla określonych terenów,

Rada Gminy Lelów

stwierdza, że niniejszy miejscowy plan zagospodarowania przestrzennego nie narusza ustaleń „Studium uwarunkowań i kierunków zagospodarowania przestrzennego Gminy Lelów”, które zostało uchwalone uchwałą Nr XIV/107/2019 Rady Gminy Lelów z dnia 9 grudnia 2019 r.

i uchwała:

miejscowy plan zagospodarowania przestrzennego Gminy Lelów dla określonych terenów

Rozdział 1.

Przepisy ogólne

§ 1. 1. Załącznikami do niniejszej uchwały są:

- 1) załączniki Nr 1, Nr 8, Nr 15 o nazwie „Rysunek planu Nr 1, Nr 8, Nr 15” stanowiące integralną część niniejszej uchwały oraz będące graficzną częścią ustaleń planu w skali 1:2000;
 - 2) załączniki Nr 2, Nr 3, Nr 4, Nr 5, Nr 6, Nr 7, Nr 9, Nr 10, Nr 11, Nr 12, Nr 13, Nr 14, Nr 16, Nr 17, Nr 18, Nr 19, Nr 20, Nr 21, Nr 22, Nr 23, Nr 24, Nr 25, Nr 26, Nr 27, Nr 28, Nr 29, Nr 30 i Nr 31 o nazwie „Rysunek planu Nr 2, Nr 3, Nr 4, Nr 5, Nr 6, Nr 7, Nr 9, Nr 10, Nr 11, Nr 12, Nr 13, Nr 14, Nr 16, Nr 17, Nr 18, Nr 19, Nr 20, Nr 21, Nr 22, Nr 23, Nr 24, Nr 25, Nr 26, Nr 27, Nr 28, Nr 29, Nr 30 i Nr 31” stanowiące integralną część niniejszej uchwały oraz będące graficzną częścią ustaleń planu w skali 1:1000;
 - 3) załącznik Nr 32 o nazwie „Rozstrzygnięcia o sposobie rozpatrzenia uwag do projektu planu”;
 - 4) załącznik Nr 33 o nazwie „Rozstrzygnięcia o sposobie realizacji zapisanych w planie inwestycji z zakresu infrastruktury technicznej, które należą do zadań własnych gminy oraz zasadach ich finansowania zgodnie z przepisami o finansach publicznych”;
 - 5) załącznik Nr 34 o nazwie „Dane przestrzenne, o których mowa w art. 67a ust. 3 i 5 ustawy z dnia 27 marca 2003 r. o planowaniu i zagospodarowaniu przestrzennym (t.j. Dz. U. z 2022 r., poz. 503) ujawnione zostaną po kliknięciu w ikonę”.
2. W załącznikach do niniejszej uchwały wymienionych w ust. 1 pkt 1 i pkt 2 określa się oznaczenia graficzne będące obowiązującymi ustaleniami planu:
- 1) granica obszaru objętego planem;
 - 2) linie rozgraniczające tereny o różnym przeznaczeniu lub różnych zasadach zagospodarowania;
 - 3) ustalone symbolami rodzaje przeznaczenia podstawowego terenów;

- 4) nieprzekraczalne linie zabudowy;
 - 5) granice strefy „B” - pośredniej ochrony konserwatorskiej;
 - 6) granice strefy „OW” - obserwacji archeologicznej;
 - 7) granice terenów, na których dopuszcza się rozmieszczenie urządzeń wytwarzających energię z odnawialnych źródeł energii o mocy przekraczającej 100 kW, pokrywające się ze strefami ochronnymi związanymi z ograniczeniami w zabudowie, zagospodarowaniu i użytkowaniu terenów.
3. W załącznikach graficznych do niniejszej uchwały obowiązują na podstawie przepisów odrębnych:
- 1) lokalizacja stanowiska archeologicznego wpisanego do rejestru zabytków województwa śląskiego;
 - 2) lokalizacja stanowisk archeologicznych;
 - 3) granice terenów położonych w odległości do 50,0 m od granic cmentarza;
 - 4) granice terenów położonych w odległości do 150,0 m od granic cmentarza;
 - 5) granice terenów położonych w odległości do 500,0 m od granic cmentarza;
 - 6) tereny na rysunkach planu nr 1, 2, 3, 4, 5, 6, 10, 13, 14, 15, 16, 19, 20, 21, 22, 24, 25, 26, 27, 28, 29 i 31 znajdują się w granicach Głównego Zbiornika Wód Podziemnych nr 408 „Niecka Miechowska”;
 - 7) tereny na rysunkach planu nr 6, 7, 8, 9, 11, 12, 13, 17, 18, 23 i 30 znajdują się w granicach Głównego Zbiornika Wód Podziemnych nr 326 „Częstochowa (E);
 - 8) część terenów na rysunkach planu nr 1, 14, 15, 19 i 24 znajdują się w granicach Głównego Zbiornika Wód Podziemnych nr 326 „Częstochowa (E).
4. Pozostałe oznaczenia na rysunkach planu stanowią elementy informacyjne planu.
5. Zastosowane na rysunkach planu symbole opisujące poszczególne tereny wydzielone liniami rozgraniczającymi oznaczają:
- 1) oznaczenia cyfrowe na początku symbolu – numer rysunku planu;
 - 2) oznaczenia cyfrowe na początku symbolu określającego rodzaj przeznaczenia podstawowego terenu – numer terenu wydzielonego liniami rozgraniczającymi w zbiorze tego samego rodzaju przeznaczenia podstawowego terenu w ramach obszaru objętego planem;
 - 3) oznaczenia literowe – symbol rodzaju przeznaczenia podstawowego terenu.
6. Niniejsza uchwała obejmująca obszar o powierzchni około 510,00 ha w zakresie granic obszaru objętego planem jest zgodna z uchwałą Nr XXXVI/243/2021 Rady Gminy Lelów z dnia 26 sierpnia 2021 r. w sprawie przystąpienia do sporządzenia miejscowego planu zagospodarowania przestrzennego Gminy Lelów dla określonych terenów.

§ 2. Ilekroć w przepisach niniejszej uchwały jest mowa o:

- 1) dojazdach – należy przez to rozumieć niewydzielone na rysunkach planu tereny, na których możliwa jest realizacja, zgodnie z przepisami odrębnymi dotyczącymi budynków i ich usytuowania, dojazdów do działek budowlanych i budynków, odpowiednich do ich przeznaczenia i sposobu ich użytkowania;
- 2) działce budowlanej – należy przez to rozumieć definicję działki budowlanej zgodnie z zapisami ustawy z dnia 27 marca 2003 r. o planowaniu i zagospodarowaniu przestrzennym;
- 3) elewacji frontowej obiektu - należy przez to rozumieć tę elewację, która zwrócona jest w kierunku drogi, z której odbywa się główny wjazd lub wejście na działkę;
- 4) gabarycie obiektu - należy przez to rozumieć maksymalne wymiary zewnętrzne bryły budynku, które w niniejszym planie, poza wysokością i geometrią dachu, wyrażone są poprzez maksymalną powierzchnię zabudowy obiektu i maksymalną szerokość elewacji frontowej;
- 5) linii rozgraniczającej – należy przez to rozumieć ciągłą linię na rysunkach planu rozdzielającą tereny o różnym przeznaczeniu lub różnych zasadach zagospodarowania;
- 6) mieszkaniu funkcyjnym – należy przez to rozumieć wydzieloną część budynku, w którym dopuszcza się funkcję mieszkaniową związaną z obsługą funkcji przeznaczenia podstawowego terenu;

- 7) nieprzekraczalnej linii zabudowy – należy przez to rozumieć linię, która wyznacza obszar przeznaczony pod realizację budowli oraz nadziemnej części budynku, przy czym nie dotyczy ona:
 - a) elementów takich jak: schody, podesty, pochylnie, obiekty związane z infrastrukturą techniczną i obsługą komunikacji,
 - b) elementów takich jak: zadaszenia, fragmenty dachu, gzymsy, dekoracje, które mogą wystawać poza tę linię nie więcej niż 1,0 m;
- 8) obiektach obsługi pojazdów samochodowych – należy przez to rozumieć budynki i budowle stacji paliw, myjni samochodowych, warsztatów wulkanizacyjnych, napraw blacharskich, lakierniczych pojazdów mechanicznych, a także obsługi serwisowej, diagnostycznej i napraw mechanicznych samochodów;
- 9) powierzchni całkowitej zabudowy – należy przez to rozumieć sumę powierzchni wszystkich kondygnacji nadziemnych budynków istniejących i nowych mierzonych po ich zewnętrznym obrysie, w ramach działki budowlanej;
- 10) przepisach odrębnych – należy przez to rozumieć obowiązujące przepisy ustaw wraz z aktami wykonawczymi;
- 11) przeznaczeniu podstawowym – należy przez to rozumieć ustalony w planie przeważający (ponad 50 %) rodzaj przeznaczenia w obrębie terenu wyznaczonego liniami rozgraniczającymi, z zastrzeżeniem § 3 ust. 1;
- 12) przeznaczeniu uzupełniającym – należy przez to rozumieć inny niż podstawowy, uzupełniający (poniżej 50 %) rodzaj przeznaczenia dopuszczany w obrębie terenu wyznaczonego liniami rozgraniczającymi, z zastrzeżeniem § 3 ust. 1;
- 13) terenach sportu i rekreacji – należy przez to rozumieć tereny, na których w zależności od ustaleń planu możliwa jest lokalizacja kubaturowych i terenowych obiektów służących uprawianiu sportu, rekreacji i wypoczynkowi oraz turystyce i krajoznawstwu, w tym także obiekty usługowe stanowiące bazę gastronomiczną i turystyczną, wraz z niezbędnymi obiektami i urządzeniami technicznymi oraz funkcjami uzupełniającymi, pozwalającymi na prawidłową organizację działalności podstawowej i obsługę użytkowników;
- 14) terenach zabudowy letniskowej – należy przez to rozumieć tereny o funkcji rekreacyjnej i wypoczynkowej, na których możliwa jest lokalizacja budynków rekreacji indywidualnej;
- 15) usługach lub zabudowie usługowej – należy przez to rozumieć usługi, w tym usługi publiczne, polegające na działalności nieprodukcyjnej z zakresu:
 - a) handlu detalicznego o powierzchni sprzedaży do 2000,0 m²,
 - b) handlu hurtowego i giełdowego,
 - c) gastronomii,
 - d) usług o charakterze rzemieślniczym,
 - e) oświaty, ochrony zdrowia, opieki społecznej i odnowy biologicznej,
 - f) działalności biurowej, administracji, zarządzania i łączności,
 - g) hotelarstwa,
 - h) wypoczynku, sportu i rekreacji,
 - i) kultury i kultu religijnego;
- 16) wskaźniku intensywności zabudowy – należy przez to rozumieć stosunek powierzchni całkowitej zabudowy do powierzchni działki budowlanej, na której ta zabudowa jest zlokalizowana, wyrażony liczbowo;
- 17) wskaźniku powierzchni zabudowy – należy przez to rozumieć stosunek powierzchni zabudowy wszystkich budynków w obrębie działki budowlanej do powierzchni tej działki, wyrażony jako wskaźnik %;
- 18) wysokości budowli – należy przez to rozumieć odległość pomiędzy najniższym położonym punktem terenu na obrysie budowli, a najwyższym położonym punktem konstrukcji lub obiektu budowli;

- 19) zabudowie – należy przez to rozumieć ogół budynków istniejących i planowanych na terenie działki budowlanej;
- 20) zabudowie bliźniaczej - należy przez to rozumieć dwa budynki przylegające do siebie, z których każdy stanowi samodzielną konstrukcyjną całość, sytuowanych w granicach jednej działki budowlanej;
- 21) zabudowie szeregowej – zabudowie szeregowej – należy przez to rozumieć ciąg budynków przylegających do siebie, obejmujących więcej niż 2 budynki stanowiące każdy samodzielną konstrukcyjną całość, sytuowanych w granicach jednej działki budowlanej;
- 22) zieleni izolacyjnej - należy przez to rozumieć tereny pokryte roślinnością wysoką i niską, jako tereny oddzielające funkcjonalnie i optycznie tereny uciążliwe dla otoczenia od terenów sąsiednich;
- 23) zieleni nieurządzonej – należy przez to rozumieć tereny otwarte niezagospodarowane, pokryte roślinnością spontaniczną o różnym stopniu naturalności, w tym odłogi, nieużytki, łąki, ciekły, potoki oraz zadrzewienia nie będące lasami, zakrzewienia i zarośla.
- 24) zieleni urządzonej – należy przez to rozumieć ogólnodostępne tereny urządzone jako parki i zieleńce.

§ 3. 1. Na terenach wskazanych w planie do zabudowy, ustalenia definiowane w Rozdziale 10 dla terenu wydzielonego liniami rozgraniczającymi obowiązują dla każdej działki budowlanej położonej w granicach tego terenu.

2. Na terenach przeznaczonych w planie do zabudowy, z zastrzeżeniem przepisów Rozdziału 5, dopuszcza się możliwość przebudowy oraz odbudowy obiektów i budynków istniejących przy nieprzekraczaniu parametrów i wskaźników zabudowy i zagospodarowania terenu stanu istniejącego w dniu uchwalenia planu.

§ 4. 1. Ustalenia planu w części tekstowej składają się z następujących rozdziałów obejmujących następujące paragrafy:

- 1) rozdział 1 - przepisy ogólne - § 1 - § 4;
- 2) rozdział 2 - przeznaczenia terenów oraz linie rozgraniczające tereny o różnym przeznaczeniu lub różnych zasadach zagospodarowania - § 5;
- 3) rozdział 3 - zasady ochrony i kształtowania ładu przestrzennego oraz ochrony dziedzictwa kulturowego i zabytków - § 6;
- 4) rozdział 4 - zasady ochrony środowiska, przyrody i krajobrazu oraz zasady kształtowania krajobrazu - § 7;
- 5) rozdział 5 - zasady ochrony dziedzictwa kulturowego i zabytków oraz dóbr kultury współczesnej - § 8;
- 6) rozdział 6 - zasady i warunki scalania i podziału nieruchomości - § 9;
- 7) rozdział 7 - granice i sposoby zagospodarowania terenów lub obiektów podlegających ochronie, na podstawie odrębnych przepisów - § 10;
- 8) rozdział 8 - zasady modernizacji, rozbudowy i budowy systemów komunikacji i infrastruktury technicznej - § 11 i § 12;
- 9) rozdział 9 - stawki procentowe - § 13
- 10) rozdział 10 - szczegółowe ustalenia oraz parametry i wskaźniki kształtowania zabudowy i zagospodarowania terenów - §14 - § 30;
- 11) rozdział 11 - przepisy końcowe - § 31 i § 32.

3. Z uwagi na występujące uwarunkowania w planie nie określa się:

- 1) zasad ochrony dóbr kultury współczesnej;
- 2) wymagań wynikających z potrzeb kształtowania przestrzeni publicznych;
- 3) terenów górniczych, a także obszarów szczególnego zagrożenia powodzią, obszarów osuwania się mas ziemnych, krajobrazów priorytetowych określonych w audycie krajobrazowym oraz w planie zagospodarowania przestrzennego województwa;

- 4) sposobów i terminów tymczasowego zagospodarowania, urządzania i użytkowania terenów;
- 5) szczególnych warunków zagospodarowania terenów oraz ograniczenie w ich użytkowaniu, w tym zakazu zabudowy.

Rozdział 2. Przeznaczenia terenów

§ 5. Ustala się następujące rodzaje przeznaczeń podstawowych terenów opisanych następującymi symbolami:

- 1) **MN** – tereny zabudowy mieszkaniowej jednorodzinnej;
- 2) **ML** – tereny zabudowy letniskowej;
- 3) **MU** – tereny zabudowy mieszkaniowo - usługowej;
- 4) **U** – tereny zabudowy usługowej;
- 5) **US** – tereny sportu i rekreacji;
- 6) **PU** – tereny zabudowy produkcyjno-usługowej, składów i magazynów;
- 7) **RM** – tereny zabudowy zagrodowej w gospodarstwach rolnych, hodowlanych i ogrodniczych;
- 8) **RU** – tereny obsługi produkcji w gospodarstwach rolnych, hodowlanych, ogrodniczych oraz gospodarstwach leśnych i rybackich;
- 9) **R** – tereny rolnicze;
- 10) **ZP** – tereny zieleni urządzonej;
- 11) **ZŁ** – tereny zieleni nieurządzonej;
- 12) **ZL** – tereny lasów;
- 13) **ZW** – tereny z przewagą zieleni wysokiej;
- 14) **WS** – tereny wód powierzchniowych śródlądowych;
- 15) **KDGP** – tereny dróg publicznych klasy „główna ruchu przyśpieszonego”;
- 16) **KDG** – tereny dróg publicznych klasy „główna”;
- 17) **KDZ** – tereny dróg publicznych klasy „zbiorcza”;
- 18) **KDL** – tereny dróg publicznych klasy „lokalna”;
- 19) **KDD** – tereny dróg publicznych klasy „dojazdowa”;
- 20) **KDX** – tereny publicznych ciągów pieszo-jezdnich;
- 21) **ITE** – tereny infrastruktury technicznej - elektroenergetyka;
- 22) **ITT** – tereny infrastruktury technicznej - telekomunikacja.

Rozdział 3. Przepisy dotyczące całego obszaru objętego planem

§ 6. Ustala się następujące zasady kształtowania ładu przestrzennego:

- 1) nakazuje się:
 - a) ograniczenie kolorów połączy dachowych dachów spadzistych do barw czerwonej, brązowej, szarej i czarnej lub ich odcieni,
 - b) na elewacjach budynków mieszkalnych stosowanie tynków w stonowanych pastelowych lub szarych kolorach,
 - c) na terenach o symbolach **MN**, **MU** i **RM** lokalizację budynków mieszkalnych kalenicą równoległą do osi drogi,
 - d) zachowanie odległości budynków od granic lasów (tereny o symbolu **ZL**) zgodnie z przepisami odrębnymi;

- 2) zakazuje się lokalizacji budynków i budowli w formie wież i rotund oraz łukowych lub kulistych kształtów dachów jeżeli nie wynika to z potrzeb technologii obiektów produkcyjnych oraz rolniczych i funkcji obiektów usługowych;
- 3) ustala się minimalną powierzchnię nowo wydzielanej działki budowlanej:
 - a) na terenach o symbolach **MN**:
 - zabudowa wolnostojąca – 1000,0 m²,
 - zabudowa bliźniacza – 800,0 m²,
 - zabudowa szeregowa – 200,0 m²,
 - b) na terenach o symbolach **ML** – 500,0 m²,
 - c) na terenach o symbolach **MU**:
 - zabudowa wolnostojąca – 1000,0 m²,
 - zabudowa bliźniacza – 800,0 m²,
 - zabudowa szeregowa – 200,0 m²,
 - d) na terenach o symbolach **U, US PU** – 300,0 m²;
- 4) dopuszcza się wydzielenie działek mniejszych niż wskazane w pkt 3, w celu powiększenia działki sąsiedniej;
- 5) ustalenia zawarte w pkt 3 nie dotyczą podziałów w ramach istniejących działek budowlanych związanych z istniejącą zabudową oraz działek wydzielanych na potrzeby dojazdów, dróg wewnętrznych oraz obiektów i urządzeń infrastruktury technicznej.

Rozdział 4.

Zasady ochrony środowiska, przyrody i krajobrazu, zasady kształtowania krajobrazu

§ 7. 1. Ustala się następujące zasady ochrony środowiska, przyrody i krajobrazu kulturowego:

- 1) na obszarze objętym planem ustala się zakaz lokalizacji zakładów stwarzających zagrożenie wystąpienia poważnej awarii przemysłowej;
 - 2) w zakresie ochrony przed hałasem ustala się, że poziom dźwięku przenikającego do środowiska na obszarach objętych planem nie może przekraczać dopuszczalnych wartości określonych w przepisach odrębnych dotyczących dopuszczalnych poziomów hałasu w środowisku, przy czym:
 - a) tereny o symbolach **MN** należy traktować jako tereny zabudowy mieszkaniowej jednorodzinnej,
 - b) tereny o symbolach **RM** należy traktować jako tereny zabudowy zagrodowej,
 - c) tereny o symbolu **MU** należy traktować jako tereny zabudowy mieszkaniowo-usługowej,
 - d) tereny o symbolach **US** i **ML** należy traktować jako tereny rekreacyjno-wypoczynkowe;
 - 3) zgodnie z przepisami odrębnymi ochrona przed hałasem terenów o których mowa w pkt 2 lit. a - lit. d może polegać również na zastosowaniu rozwiązań technicznych zapewniających właściwe warunki akustyczne w budynkach;
 - 4) w zakresie ochrony powietrza przed zanieczyszczeniem nakazuje się dla nowych instalacji grzewczych stosowanie niskoemisyjnych lub bezemisyjnych technik grzewczych;
 - 5) w zakresie ochrony powierzchni ziemi oraz ochrony środowiska przed odpadami nakazuje się gromadzenie i usuwanie odpadów, zgodnie z regulacjami obowiązującymi w gminie oraz zgodnie z przepisami odrębnymi dotyczącymi odpadów;
 - 6) w zakresie ochrony wód przed zanieczyszczeniem nakazuje się zabezpieczenie przed przenikaniem do gruntu i spływu do wód powierzchniowych zanieczyszczeń z dróg i parkingów zgodnie z przepisami odrębnymi.
 - 7) nakazuje się zachowanie istniejących naturalnych cieków wodnych.
2. Na obszarze objętym planem ochronie prawnej na podstawie przepisów odrębnych podlegają następujące oznaczone graficznie na rysunkach planu elementy środowiskowe:

- 1) tereny na rysunkach planu nr 1, 2, 3, 4, 5, 6, 10, 13, 14, 15, 16, 19, 20, 21, 22, 24, 25, 26, 27, 28, 29 i 31 znajdują się w granicach Głównego Zbiornika Wód Podziemnych nr 408 „Niecka Miechowska”;
- 2) tereny na rysunkach planu nr 6, 7, 8, 9, 11, 12, 13, 17, 18, 23 i 30 znajdują się w granicach Głównego Zbiornika Wód Podziemnych nr 326 „Częstochowa (E);
- 3) część terenów na rysunkach planu nr 1, 14, 15, 19 i 24 znajdują się w granicach Głównego Zbiornika Wód Podziemnych nr 326 „Częstochowa (E).

Rozdział 5.

Zasady ochrony dziedzictwa kulturowego i zabytków oraz dóbr kultury współczesnej

§ 8. 1. Wskazuje się oznaczony na rysunku planu Nr 7 zabytek archeologiczny wpisany do rejestru zabytków województwa śląskiego - stanowisko archeologiczne - nr rejestru A-299 - na terenie o symbolu **7/1R**.

2. Stanowisko archeologiczne wymienione w ust. 1 podlega ochronie na zasadach ustalonych w przepisach odrębnych dotyczących zabytków zapisanych w ustawie o ochronie zabytków i opiece nad zabytkami.
3. Wskazuje się oznaczone na rysunkach planu Nr 1, 6, 7 i 18 lokalizacje obszarowych stanowisk archeologicznych:
 - 1) rysunek planu nr 1 - stanowisko archeologiczne nr 13 w miejscowości (AZP:89-53/63);
 - 2) rysunek planu nr 6 - stanowisko archeologiczne nr 5 w miejscowości (AZP:89-53/106);
 - 3) rysunek planu nr 7 - stanowisko archeologiczne nr 8 w miejscowości (AZP:89-53/11).
4. Wskazuje się oznaczone na rysunkach planu strefy ochrony konserwatorskiej:
 - 1) strefa „B” - pośredniej ochrony konserwatorskiej (rysunek planu Nr 7);
 - 2) strefy „OW” - obserwacji archeologicznej obejmujące obszar ochrony stanowisk archeologicznych wymienionych w ust. 3 wraz z otoczeniem stanowiska (rysunki planu Nr 1, 6, 7 i 18).
5. W strefie „B” - pośredniej ochrony konserwatorskiej ustala się:
 - 1) zachowanie układu przestrzennego;
 - 2) zakaz lokalizacji dominant architektonicznych i przestrzennych, takich jak maszty, wieże, słupy, kominy i inne konstrukcje wsporne;
 - 3) pielęgnację i zachowanie w maksymalnym zakresie istniejącej zieleni.
6. W strefach „OW” - obserwacji archeologicznej ustala się:
 - 1) sposób ochrony obiektów oraz zakres i rodzaj prowadzenia badań archeologicznych wynika z przepisów odrębnych dotyczących ochrony zabytków i opieki nad zabytkami oraz z przepisów prawa budowlanego;
 - 2) roboty ziemne mogą podlegać ograniczeniom, związanym z koniecznością przeprowadzenia badań archeologicznych zgodnie z przepisami odrębnymi dotyczącymi ochrony zabytków archeologicznych.

Rozdział 6.

Zasady i warunki scalania i podziału nieruchomości

§ 9. 1. Nie określa się granic obszarów wymagających przeprowadzenia scaleń i podziałów nieruchomości.

2. Określa się zasady scalania i podziału nieruchomości w przypadkach przystąpienia do scalania i podziału nieruchomości na podstawie przepisów ustawy o gospodarce nieruchomościami:
 - 1) minimalne powierzchnie działek:
 - a) na terenach o symbolach **MN** i **MU** – 1000,0 m² dla zabudowy wolnostojącej, 800 m² dla zabudowy bliźniaczej oraz 200 m² dla zabudowy szeregowej,
 - b) na terenach o symbolach **ML** – 500,0 m²,
 - c) na terenach o symbolach **U**, **US** i **PU** – 300,0 m²,
 - d) na pozostałych terenach w granicach obszaru objętego planem, na których zgodnie z przepisami odrębnymi dopuszcza się procedurę scalania i podziału nieruchomości – 100,0 m²;

2) minimalne szerokości frontu działek:

- a) na terenach o symbolach **MN** i **MU** - 18,0 m dla zabudowy wolnostojącej i 14,0 m dla zabudowy bliźniaczej i szeregowej,
- b) na terenach o symbolach **ML**, **PU**, **U** i **US** - 10,0 m,
- c) na pozostałych terenach w granicach obszaru objętego planem, na których zgodnie z przepisami odrębnymi dopuszcza się procedurę scalania i podziału nieruchomości - 4,0 m;

3) kąt położenia granic działek w stosunku do pasa drogowego w przedziale 70°-110°.

Rozdział 7.

Granice i sposoby zagospodarowania terenów lub obiektów podlegających ochronie, na podstawie odrębnych przepisów

§ 10. 1. Na obszarze objętym planem występują następujące określone na rysunkach planu obszary i tereny podlegające ochronie na podstawie przepisów odrębnych oraz granice tych obszarów i terenów:

- 1) tereny położone w odległości do 50,0 m, do 150,0 m i do 500,0 m od granic cmentarzy;
- 2) tereny położone w granicach Głównego Zbiornika Wód Podziemnych nr 408 „Niecka Miechowska” oraz Głównego Zbiornika Wód Podziemnych nr 326 „Częstochowa (E).

2. Dla obszarów i terenów wymienionych w ust. 1 ustala się następujące szczególne warunki zagospodarowania oraz ograniczenia w ich użytkowaniu - w granicach terenów wymienionych w ust. 1 pkt 1 ustala się nakaz uwzględnienia przepisów dotyczących zabudowy i zagospodarowania terenów zgodnie z przepisami odrębnymi dotyczącymi cmentarzy.

Rozdział 8.

Zasady modernizacji, rozbudowy i budowy systemów komunikacji i infrastruktury technicznej

§ 11. 1. Ustala się tereny oraz zasady kształtowania komunikacji drogowej tworzące system komunikacyjny obszaru objętego planem:

- 1) powiązania komunikacyjne obszaru objętego planem z obszarem zewnętrznym poprzez drogi:
 - a) publiczne klasy „główna ruchu przyspieszonego” o symbolach **KDGP**,
 - b) publiczne klasy „główna” o symbolach **KDG**,
 - c) publiczne klasy „zbiorcza” o symbolach **KDZ**,
 - d) publiczne klasy „lokalna” o symbolach **KDL**,
 - e) publiczne klasy „dojazdowa” o symbolach **KDD**,
 - f) publiczne ciągi pieszo-jezdne o symbolach **KDX**;
- 2) obsługę komunikacyjną obszaru objętego planem poprzez:
 - a) drogi klasy „główna” o symbolach **KDG**,
 - b) drogi klasy „zbiorcza” o symbolach **KDZ**,
 - c) drogi klasy „lokalna” o symbolach **KDL**,
 - d) drogi klasy „dojazdowa” o symbolach **KDD**,
 - e) publiczne ciągi pieszo - jezdne o symbolach **KDX**,
 - f) drogi wewnętrzne o symbolach **KDW**,
 - g) dojazdy nie wydzielone liniami rozgraniczającymi na rysunkach planu, których realizację dopuszcza się pod warunkiem, że ich szerokość nie będzie mniejsza niż 5,0 m.

2. Określa się następujące zasady dotyczące układu komunikacji drogowej:

- 1) możliwość obsługi komunikacyjnej terenów istniejącej i planowanej zabudowy bezpośrednio z dróg klasy **KDGP**, **KDG**, **KDZ**, **KDL**, **KDD**, **KDX** i **KDW** lub za pośrednictwem dojazdów do tych dróg;
- 2) dopuszcza się:

- a) przebudowę, rozbudowę i remont dróg wymienionych w ust. 1,
- b) możliwość wydzielenia dróg i ścieżek rowerowych w ramach linii rozgraniczających dróg wojewódzkich, powiatowych i gminnych.

3. W zakresie systemu parkowania ustala się:

- 1) możliwość budowy parkingów na terenach przeznaczonych w planie do zabudowy;
- 2) z zastrzeżeniem pkt 3 - pkt 6 następujące wskaźniki służące do wyliczania minimalnej ilości miejsc parkingowych dla:
 - a) zabudowa mieszkaniowa – 1 miejsce na 1 lokal mieszkalny,
 - b) zabudowa letniskowa – 1 miejsce na 1 budynek rekreacji indywidualnej,
 - c) sklepy o powierzchni sprzedaży powyżej 120,0 m², lecz nie większej niż 2000,0 m² – 1 miejsce na 30,0 m² powierzchni użytkowej,
 - d) sklepy o powierzchni sprzedaży nie większej niż 120,0 m² – 1 miejsce na 25,0 m² powierzchni użytkowej,
 - e) hotele, zabudowa agroturystyczna – 1 miejsce na 1 pokój do wynajęcia,
 - f) przychodnie – 1 miejsce na 40,0 m² powierzchni użytkowej,
 - g) restauracje, kawiarnie – 1 miejsce na 25,0 m² powierzchni użytkowej,
 - h) obiekty i tereny sportowo-rekreacyjne oraz obiekty związane z kulturą i rozrywką – 1 miejsce na 50,0 m² powierzchni użytkowej,
 - i) biura, banki, poczta i urzędy – 1 miejsce na 50,0 m² powierzchni użytkowej,
 - j) budynki produkcyjne, usługowe i związane z obsługą i produkcją rolniczą – 1 miejsce na 4 zatrudnionych lub 1 miejsce na 30,0 m² powierzchni użytkowej;
- 3) nakazuje się realizację miejsc postojowych zgodnie z wskaźnikami ustalonymi w pkt 1, w ramach działki budowlanej, na której inwestycja jest zlokalizowana;
- 4) miejsca postojowe mogą być realizowane w formie:
 - a) terenowych miejsc postojowych jako naziemne,
 - b) garaży wolnostojących lub wbudowanych,
 - c) garaży podziemnych,
 - d) parkingów naziemnych;
- 5) ilość miejsc do parkowania oblicza się według wskaźników określonych w pkt. 1, a wynik obliczeń stanowi liczbę całkowitą zaokrągloną w górę;
- 6) w ramach powierzchni parkingów wyliczonych zgodnie z wskaźnikami ustalonymi w pkt 1 konieczność zapewnienia miejsc parkingowych przeznaczonych na parkowanie pojazdów zaopatrzonych w kartę parkingową w ilości nie mniejszej niż:
 - a) 1 stanowisko - jeżeli liczba miejsc do parkowania wynosi od 6 do 15,
 - b) 2 stanowiska - jeżeli liczba miejsc do parkowania wynosi od 16 do 40,
 - c) 3 stanowiska - jeżeli liczba miejsc do parkowania wynosi powyżej 40 stanowisk.

§ 12. 1. Ustala się następujące zasady modernizacji, rozbudowy i budowy systemów infrastruktury technicznej:

- 1) zaopatrzenie w media z sieci dostosowuje się do aktualnych potrzeb, poprzez przebudowę lub budowę nowej sieci o średnicach odpowiadających potrzebom;
- 2) dopuszcza się:
 - a) realizację nowych sieci, urządzeń i obiektów infrastruktury technicznej, a także przebudowę i rozbudowę istniejących, w tym prowadzenia sieci w kanałach zbiorczych,

- b) zmianę przebiegu i parametrów sieci infrastruktury technicznej, o ile nie narusza to struktury danej sieci i nie pogarsza warunków obsługi,
- c) realizację inwestycji infrastruktury technicznej zgodnie z przepisami odrębnymi.

2. W zakresie zaopatrzenia w wodę ustala się:

- 1) dostawę z sieci wodociągowej zasilanej z ujęć położonych na terenie gminy, zlokalizowanych poza terenami objętymi planem;
- 2) dopuszcza się pobór wody z ujęć indywidualnych, w tym ze studni głębinowych z uwzględnieniem przepisów odrębnych dla stref od cmentarza, o których mowa w § 1 ust. 3 pkt 3 - pkt 5;
- 3) zapewnienie wymaganego zaopatrzenia wodnego do celów przeciwpożarowych, w tym wyposażenia sieci w hydranty zgodnie z przepisami odrębnymi.

3. W zakresie odprowadzania ścieków i wód opadowych:

- 1) nakazuje się odprowadzenie ścieków komunalnych do sieci kanalizacji sanitarnej lub ogólnospławnej odprowadzającej ścieki na oczyszczalnię położoną na obszarze gminy;
- 2) dopuszcza się odprowadzenie ścieków z obszaru objętego planem:
 - a) ścieków bytowych:
 - do przydomowych oczyszczalni,
 - do zbiorników bezodpływowych okresowo opróżnianych zlokalizowanych zgodnie z przepisami odrębnymi,
 - b) ścieków przemysłowych przekraczających normy dla ścieków komunalnych do przyzakładowych oczyszczalni ścieków;

4) ustala się odprowadzanie wód opadowych i roztopowych:

- a) z zanieczyszczonej powierzchni szczelnej do otwartego lub zamkniętego systemu kanalizacji deszczowej lub do kanalizacji ogólnospławnej zgodnie z przepisami odrębnymi,
- b) z pozostałych terenów do wód i urządzeń wodnych,
- c) dopuszcza się zagospodarowanie wód opadowych i roztopowych na terenie własnym inwestora zgodnie z przepisami odrębnymi.

4. W zakresie gromadzenia i usuwania odpadów ustala się:

- 1) usuwanie odpadów, ze szczególnym uwzględnieniem odpadów niebezpiecznych, zgodnie z obowiązującymi w tym zakresie przepisami odrębnymi;
- 2) lokalizowanie miejsc gromadzenia i magazynowania odpadów zgodnie z przepisami odrębnymi, z zapewnieniem dojazdu do ich obsługi.

5. W zakresie zaopatrzenia w gaz:

- 1) dopuszcza się zaopatrzenie w gaz płynny;
- 2) dopuszcza się zaopatrzenie z dystrybucyjnej sieci gazowej gazu ziemnego, zgodnie z przepisami odrębnymi.

6. W zakresie zaopatrzenia w ciepło ustala się:

- 1) możliwość dostawy ciepła z indywidualnych źródeł dla potrzeb przygotowania ciepła do celów grzewczych, ciepłej wody użytkowej i posiłków;
- 2) możliwość dostawy ciepła z lokalnej sieci ciepłowniczej;
- 3) warunki eksploatacji instalacji, w których następuje spalanie paliw zgodnie z przepisami odrębnymi.

7. W zakresie zaopatrzenia w energię elektryczną:

- 1) ustala się zasilanie z sieci elektroenergetycznej niskiego napięcia pozyskiwanej z sieci średniego napięcia poprzez stacje transformatorowe;

- 2) ustala się lokalizację stacji transformatorowej na terenie oznaczonym na rysunku planu symbolem **5/IITE**;
 - 3) wskazano informacyjnie na rysunkach planu przebieg linii napowietrznych średniego napięcia wraz z lokalizacją stacji transformatorowych na obszarze planu, zasilanych z SE Myszków i SE Szczekociny położonych poza obszarem gminy;
 - 4) dopuszcza się korzystanie z indywidualnych źródeł energii elektrycznej, odpowiadającym przepisom odrębnym dotyczącym gospodarki energetycznej i ochrony środowiska;
 - 5) występuje powiązanie z układem zewnętrznym poprzez napowietrzną linią elektroenergetyczną 110 kV relacji SE Szczekociny – SE Koniecpol pokazaną informacyjnie na rysunkach planu Nr 28 i Nr 29.
8. W zakresie telekomunikacji ustala się:
- 1) możliwość realizacji sieci i urządzeń telekomunikacyjnych, w tym stacji bazowych telefonii komórkowej, jako inwestycji celu publicznego lub jako zakładowych sieci telekomunikacyjnych;
 - 2) ustala się lokalizację stacji bazowej telefonii komórkowej na terenie oznaczonym na rysunku planu symbolem **1/IITE**.
9. W zakresie urządzeń wytwarzających energię z odnawialnych źródeł energii:
- 1) na obszarze objętym planem, z zastrzeżeniem pkt 2, dopuszcza się lokalizację urządzeń wytwarzających energię z odnawialnych źródeł energii o mocy określonej w przepisach odrębnych;
 - 2) zakazuje się sytuowania urządzeń i instalacji wykorzystujących siłę wiatru do wytwarzania energii, z wyjątkiem mikroinstalacji;
 - 3) na terenach o symbolach **1/1R, 1/2R, 1/4R, 15/1R, 15/2R, 15/3R, 15/4R, 15/6R i 15/7R** w granicach stref ochronnych związanych z ograniczeniami w zabudowie, zagospodarowaniu i użytkowaniu terenów, dopuszcza się sytuowanie urządzeń i instalacji wytwarzających energię z odnawialnych źródeł energii o mocy przekraczającej 100 kW, za wyjątkiem urządzeń i instalacji wykorzystujących do produkcji energii siłę wiatru.

Rozdział 9.

Stawki procentowe

§ 13. Ustala się następujące stawki procentowe służące naliczaniu opłat, o których mowa w art. 36 ust. 4 ustawy o planowaniu i zagospodarowaniu przestrzennym:

- 1) tereny o symbolach **MN, MU, ML i RM** – 10 %;
- 2) tereny o symbolach **U, US, PU i RU** – 15 %;
- 3) dla pozostałych terenów nie wymienionych w pkt 1 i pkt 2 – 5 %.

Rozdział 10.

Szczegółowe ustalenia oraz parametry i wskaźniki kształtowania zabudowy i zagospodarowania terenów

§ 14. 1. Wyznacza się tereny o symbolach **MN**, dla których ustala się przeznaczenie:

- 1) podstawowe - zabudowa mieszkaniowa jednorodzinna,
 - 2) uzupełniające:
 - a) zabudowa usługowa,
 - b) garaże i budynki gospodarcze,
 - c) parkingi, dojazdy, place i dojścia,
 - d) obiekty, urządzenia i sieci infrastruktury technicznej.
2. Dla terenów wymienionych w ust. 1 dopuszcza się:
- 1) lokalizację budynków o funkcji usługowej;
 - 2) utrzymanie zabudowy zagrodowej z możliwością przebudowy i rozbudowy, oraz innych obiektów i urządzeń służących prowadzeniu działalności rolniczej.

3. Ustala się parametry i wskaźniki kształtowania zabudowy oraz zagospodarowania terenów o symbolach **MN**:

1) geometria dachów:

- a) budynki mieszkalne i usługowe - dachy dwu- lub wielospadowe o kącie nachylenia głównych połaci od 30° do 45°;
- b) garaże i budynki gospodarcze - dachy jedno- lub wielospadowe o kącie nachylenia głównych połaci od 5° do 45°;

2) wskaźnik maksymalnej powierzchni zabudowy w stosunku do powierzchni działki budowlanej – 30 %;

3) wskaźnik minimalnej powierzchni biologicznie czynnej w stosunku do powierzchni działki budowlanej - 40 %;

4) wskaźnik intensywności zabudowy:

- a) maksymalny – 0,5,
- b) minimalny – 0,01;

5) maksymalna wysokość zabudowy i budowli - budynki i budowle – 10,0 m;

6) gabaryty obiektów:

- a) maksymalna powierzchnia zabudowy obiektu - 300,0 m²,
- b) maksymalna szerokość elewacji frontowej obiektu - 20,0 m. ,

§ 15. 1. Wyznacza się tereny o symbolach **ML**, dla których ustala się przeznaczenie:

1) podstawowe - zabudowa letniskowa;

2) uzupełniające:

- a) obiekty i urządzenia sportowo-rekreacyjne,
- b) garaże i budynki gospodarcze,
- c) parkingi, dojazdy, place i dojścia,
- d) obiekty, urządzenia i sieci infrastruktury technicznej.

2. Ustala się parametry i wskaźniki kształtowania zabudowy oraz zagospodarowania terenów o symbolach **ML**:

1) geometria dachów – dachy dwu- lub wielospadowe o kącie nachylenia głównych połaci od 30° do 45°;

2) wskaźnik maksymalnej powierzchni zabudowy w stosunku do powierzchni działki budowlanej – 30 %;

3) wskaźnik minimalnej powierzchni biologicznie czynnej w stosunku do powierzchni działki budowlanej – 50 %;

4) wskaźnik intensywności zabudowy:

- a) maksymalny – 0,3,
- b) minimalny – 0,05;

5) maksymalna wysokość zabudowy i budowli - budynki i budowle – 9,0 m;

6) gabaryty obiektów:

- a) maksymalna powierzchnia zabudowy obiektu – 100,0 m²,
- b) maksymalna szerokość elewacji frontowej obiektu – 10,0 m.

§ 16. 1. Wyznacza się tereny o symbolach **MU**, dla których ustala się przeznaczenie:

1) podstawowe:

- a) zabudowa mieszkaniowa jednorodzinna,

- b) zabudowa usługowa,
- c) zabudowa mieszkaniowo-usługowa;

2) uzupełniające:

- a) garaże i budynki gospodarcze,
- b) obiekty i urządzenia rekreacyjno-wypoczynkowe,
- c) parkingi, dojazdy, place i dojścia,
- d) obiekty, urządzenia i sieci infrastruktury technicznej.

2. Dla terenów wymienionych w ust. 1:

1) zakazuje się lokalizacji obiektów obsługi pojazdów samochodowych;

2) dopuszcza się:

- a) możliwość lokalizacji budynków o wyłącznie funkcji usługowej lub wyłącznie funkcji mieszkaniowej, jako przeznaczenie podstawowe działki budowlanej,
- b) możliwość lokalizacji zabudowy wymienionej w ust. 1 pkt 1 lit. a i lit. b jednocześnie, w ramach działki budowlanej,
- c) utrzymanie zabudowy zagrodowej z możliwością przebudowy i rozbudowy, oraz innych obiektów i urządzeń służących prowadzeniu działalności rolniczej.

3. Ustala się parametry i wskaźniki kształtowania zabudowy oraz zagospodarowania terenów o symbolach **MU**:

1) geometria dachów:

- a) budynki mieszkalne i usługowe - dachy dwu- lub wielospadowe o kącie nachylenia głównych połaci od 30° do 45°,
- b) garaże i budynki gospodarcze - dachy jedno- lub wielospadowe o kącie nachylenia głównych połaci od 5° do 45°;

2) wskaźnik maksymalnej powierzchni zabudowy w stosunku do powierzchni działki budowlanej – 30 %;

3) wskaźnik minimalnej powierzchni biologicznie czynnej w stosunku do powierzchni działki budowlanej – 40 %;

4) wskaźnik intensywności zabudowy:

- a) maksymalny – 0,5,
- b) minimalny – 0,01;

5) maksymalna wysokość zabudowy i budowli - budynki i budowle – 10,0 m;

6) gabaryty obiektów:

- a) maksymalna powierzchnia zabudowy obiektu - 300,0 m²,
- b) maksymalna szerokość elewacji frontowej obiektu - 20,0 m.

§ 17. 1. Wyznacza się tereny o symbolach **U**, dla których ustala się przeznaczenie:

1) podstawowe – zabudowa usługowa;

2) uzupełniające:

- a) obiekty obsługi pojazdów samochodowych,
- b) garaże i budynki gospodarcze,
- c) z zastrzeżeniem ust. 2 pkt 2 lit. b mieszkania funkcyjne,
- d) parkingi, dojazdy, place i dojścia,
- e) obiekty, urządzenia i sieci infrastruktury technicznej.

2. Dla terenów wymienionych w ust. 1:

1) zakazuje się lokalizacji:

- a) obiektów o funkcji magazynowo-składowej, placów składowych i baz transportowych,
- b) obiektów związanych z gospodarowaniem odpadami;

2) dopuszcza się:

- a) lokalizację tymczasowych obiektów związanych z organizacją uroczystości i imprez,
- b) lokalizację mieszkań funkcyjnych w budynkach o funkcji podstawowego przeznaczenia terenu, pod warunkiem, że ich powierzchnia użytkowa nie będzie większa niż 30 % powierzchni użytkowej budynku, w którym są zlokalizowane.

3. Ustala się parametry i wskaźniki kształtowania zabudowy oraz zagospodarowania terenów o symbolach **U**:

- 1) geometria dachów - dachy jedno- lub wielospadowe o kącie nachylenia głównych połaci od 5° do 45°;
- 2) wskaźnik maksymalnej powierzchni zabudowy w stosunku do powierzchni działki budowlanej – 50 %;
- 3) wskaźnik minimalnej powierzchni biologicznie czynnej w stosunku do powierzchni działki budowlanej – 20 %;
- 4) wskaźnik intensywności zabudowy:
 - a) maksymalny – 0,8,
 - b) minimalny – 0,01;
- 5) maksymalna wysokość zabudowy i budowli - budynki i budowle – 15,0 m;
- 6) gabaryty obiektów:
 - a) maksymalna powierzchnia zabudowy obiektu – 2 000,0 m²,
 - b) maksymalna szerokość elewacji frontowej obiektu – 50,0 m.

§ 18. 1. Wyznacza się tereny o symbolach **US**, dla których ustala się przeznaczenie:

1) podstawowe:

- a) tereny sportu i rekreacji,
- b) budynki rekreacji indywidualnej;

2) uzupełniające:

- a) usługi handlu i gastronomii,
- b) usługi administracji związane z prowadzoną działalnością sportowo-rekreacyjną,
- c) parkingi, dojazdy, place i dojścia,
- d) obiekty, urządzenia i sieci infrastruktury technicznej.

2. Dla terenów wymienionych w ust. 1 dopuszcza się lokalizację obiektów tymczasowych w czasie organizacji imprez sportowych i imprez masowych.

3. Ustala się parametry i wskaźniki kształtowania zabudowy oraz zagospodarowania terenów o symbolach **US**:

1) geometria dachów:

- a) dla budynków rekreacji indywidualnej – dachy dwu- lub wielospadowe o kącie nachylenia głównych połaci od 30° do 45°,
- b) dla pozostałych budynków - dachy dwu- lub wielospadowe o kącie nachylenia głównych połaci od 5° do 45°;

2) wskaźnik maksymalnej powierzchni zabudowy w stosunku do powierzchni działki budowlanej – 30 %;

- 3) wskaźnik minimalnej powierzchni biologicznie czynnej w stosunku do powierzchni działki budowlanej – 40 %;
- 4) wskaźnik intensywności zabudowy:
 - a) maksymalny – 0,5,
 - b) minimalny – 0,01;
- 5) maksymalna wysokość zabudowy i budowli:
 - a) budynki rekreacji indywidualnej – 9,0 m,
 - b) pozostałe budynki – 10,0 m,
 - c) budowle – 10,0 m;
- 6) gabaryty budynków rekreacji indywidualnej:
 - a) maksymalna powierzchnia zabudowy obiektu – 100,0 m²,
 - b) maksymalna szerokość elewacji frontowej obiektu – 10,0 m;
- 7) gabaryty pozostałych obiektów:
 - a) maksymalna powierzchnia zabudowy obiektu – 1 000,0 m²,
 - b) maksymalna szerokość elewacji frontowej obiektu – 50,0 m.

§ 19. 1. Wyznacza się tereny o symbolach PU, dla których ustala się przeznaczenie:

- 1) podstawowe – zabudowa produkcyjno-usługowa, a w szczególności:
 - a) budynki produkcyjne,
 - b) zabudowa usługowa, z wykluczeniem usług związanych ze stałym lub czasowym pobytem dzieci i młodzieży oraz szpitali i domów opieki społecznej,
 - c) magazyny, składy, bazy transportowe i centra logistyczne,
 - d) centra biurowe, badawcze, szkoleniowe i konferencyjne;
- 2) uzupełniające:
 - a) obiekty obsługi pojazdów samochodowych,
 - b) garaże i budynki gospodarcze,
 - c) z zastrzeżeniem ust. 2 pkt 2 mieszkania funkcyjne,
 - d) parkingi, dojazdy, place i dojścia,
 - e) zieleń izolacyjna,
 - f) obiekty, urządzenia i sieci infrastruktury technicznej, w tym zbiorniki retencyjne i przeciwpożarowe.

2. Dla terenów wymienionych w ust. 1:

- 1) zakazuje się lokalizacji budynków usługowych związanych ze stałym lub czasowym pobytem dzieci i młodzieży oraz szpitali i domów opieki społecznej;
- 2) dopuszcza się lokalizację mieszkań funkcyjnych w budynkach o funkcji podstawowego przeznaczenia terenu, pod warunkiem, że ich powierzchnia użytkowa nie będzie większa niż 10 % powierzchni użytkowej budynku, w którym są zlokalizowane.

3. Ustala się parametry i wskaźniki kształtowania zabudowy oraz zagospodarowania terenów o symbolach PU:

- 1) geometria dachów – dachy jedno- lub wielospadowe o kącie nachylenia głównych połaci do 45°;
- 2) wskaźnik maksymalnej powierzchni zabudowy w stosunku do powierzchni działki budowlanej – 70 %;
- 3) wskaźnik minimalnej powierzchni biologicznie czynnej w stosunku do powierzchni działki budowlanej – 10 %,
 - 10 %,

4) wskaźnik intensywności zabudowy:

- a) maksymalny – 1,0,
- b) minimalny – 0,1;

5) maksymalna wysokość zabudowy i budowli - budynki i budowle – 10,0 m, z dopuszczeniem budowli wyższych, jeżeli wymaga tego technologia prowadzonej działalności produkcyjnej lub usługowej przy nieprzekraczaniu wysokości – 20,0 m dla terenu o symbolu **13/1PU** oraz 15,0 m dla pozostałych terenów o symbolach **PU**;

6) gabaryty obiektów:

- a) maksymalna powierzchnia zabudowy obiektu – 2 000,0 m²,
- b) maksymalna szerokość elewacji frontowej obiektu – 50,0 m.

§ 20. 1. Wyznacza się tereny o symbolach **RM**, dla których ustala się przeznaczenie:

- 1) podstawowe – zabudowa zagrodowa w gospodarstwach rolnych, hodowlanych i ogrodniczych;
- 2) uzupełniające:
 - a) parkingi, dojazdy, place i dojścia,
 - b) obiekty, urządzenia i sieci infrastruktury technicznej.

2. Dla terenów wymienionych w ust. 1 dopuszcza się:

- 1) możliwość przebudowy, rozbudowy i zmiany przeznaczenia istniejącej zabudowy z funkcji gospodarczej na mieszkaniową;
- 2) utrzymanie zabudowy mieszkaniowej z możliwością przebudowy i rozbudowy.

3. Ustala się parametry i wskaźniki kształtowania zabudowy oraz zagospodarowania terenów o symbolach **RM**:

1) geometria dachów:

- a) budynki mieszkalne - dachy dwu- lub wielospadowe o kącie nachylenia głównych połaci od 30° do 45°,
- b) garaże i budynki gospodarcze - dachy jedno- lub wielospadowe o kącie nachylenia głównych połaci od 5° do 45°;

2) wskaźnik maksymalnej powierzchni zabudowy w stosunku do powierzchni działki budowlanej – 50 %;

3) wskaźnik minimalnej powierzchni biologicznie czynnej w stosunku do powierzchni działki budowlanej - 20 %;

4) wskaźnik intensywności zabudowy:

- a) maksymalny – 0,8,
- b) minimalny – 0,01;

5) maksymalna wysokość zabudowy i budowli – budynki i budowle – 10,0 m, z dopuszczeniem budowli wyższych, jeżeli wymaga tego technologia prowadzonej działalności rolniczej przy nieprzekraczaniu wysokości – 20,0 m;

6) gabaryty obiektów:

- a) maksymalna powierzchnia zabudowy obiektu – 2 000,0 m²,
- b) maksymalna szerokość elewacji frontowej obiektu – 50,0 m.

§ 21. 1. Wyznacza się tereny o symbolach **RU**, dla których ustala się przeznaczenie:

1) podstawowe – obsługa produkcji w gospodarstwach rolnych, hodowlanych, ogrodniczych oraz gospodarstwach leśnych i rybackich, w szczególności:

- a) bazy i garaże dla sprzętu rolniczego,

- b) magazyny i składy artykułów rolnych i do produkcji rolnej, mieszalnie pasz i komponentów paszowych,
- c) budynki i budowle służące produkcji i obsłudze produkcji w gospodarstwach rolnych, hodowlanych, ogrodniczych, obiekty inwentarskie, chlewnie, stajnie, pod warunkiem zachowania przepisów ochrony środowiska dotyczących uciążliwości i oddziaływania na środowisko;

2) uzupełniające:

- a) dojazdy, place i parkingi,
- b) obiekty, urządzenia i sieci infrastruktury technicznej.

2. Ustala się parametry i wskaźniki kształtowania zabudowy oraz zagospodarowania terenów o symbolach **RU**:

- 1) geometria dachów – dachy jedno- lub wielospadowe o kącie nachylenia głównych połaci do 45°;
- 2) wskaźnik maksymalnej powierzchni zabudowy w stosunku do powierzchni działki budowlanej – 50 %;
- 3) wskaźnik minimalnej powierzchni biologicznie czynnej w stosunku do powierzchni działki budowlanej - 20 %;
- 4) wskaźnik intensywności zabudowy:
 - a) maksymalny – 0,8,
 - b) minimalny – 0,01;
- 5) maksymalna wysokość zabudowy i budowli – budynki i budowle – 10,0 m, z dopuszczeniem budowli wyższych, jeżeli wymaga tego technologia prowadzonej działalności rolniczej przy nieprzekraczaniu wysokości – 20,0 m;
- 6) gabaryty obiektów:
 - a) maksymalna powierzchnia zabudowy obiektu – 600,0 m²,
 - b) maksymalna szerokość elewacji frontowej obiektu – 30,0 m.

§ 22. 1. Wyznacza się tereny o symbolach **R**, dla których ustala się przeznaczenie:

1) podstawowe:

- a) rolnicze,
- b) na terenach o symbolach **1/1R, 1/2R, 1/4R, 15/1R, 15/2R, 15/3R, 15/4R, 15/6R i 15/7R**, urządzenia wytwarzające energię z odnawialnych źródeł energii o mocy przekraczającej 100 kW pokrywające się ze strefami ochronnymi związanymi z ograniczeniami w zabudowie, zagospodarowaniu i użytkowaniu terenów;

2) uzupełniające:

- a) drogi dojazdowe do gruntów rolnych,
- b) sieci i urządzenia infrastruktury technicznej.

2. Dla terenów wymienionych w ust. 1:

1) zakazuje się:

- a) lokalizacji budynków,
- b) zalesienia terenów;

2) dopuszcza się:

- a) na terenach o symbolach **1/1R, 1/2R, 1/4R, 15/1R, 15/2R, 15/3R, 15/4R, 15/6R i 15/7R** lokalizację urządzeń wytwarzających energię z odnawialnych źródeł energii o mocy przekraczającej 100 kW w formie farm fotowoltaicznych pod warunkiem, że strefy ochronne związane z ograniczeniami w zabudowie nie będą wykraczały poza granice terenów określonych na rysunkach planu,

b) na terenach o symbolach **1/1R, 1/2R, 1/4R, 15/1R, 15/2R, 15/3R, 15/4R, 15/6R i 15/7R** lokalizację konstrukcji wolnostojących kotwionych do ziemi, służących do montażu paneli fotowoltaicznych oraz związanych z tym przeznaczeniem terenu, przetwornic, rozdzielni elektrycznych, transformatorów i przyłączy elektroenergetycznych,

c) możliwość realizacji stawów i sadów jako użytkowania rolnicze terenów.

3. Ustala się parametry i wskaźniki kształtowania zabudowy oraz zagospodarowania terenów o symbolach **R**:

1) wskaźnik minimalnej powierzchni biologicznie czynnej na obszarze lokalizacji farm fotowoltaicznych – 10 %;

2) maksymalna wysokość zabudowy i budowli:

a) budynki - w związku z ust. 2 pkt 1 lit. a nie ustala się,

b) budowle - 3,0 m.

§ 23. 1. Wyznacza się tereny o symbolach **ZP**, dla których ustala się przeznaczenie:

1) podstawowe – zieleń urządzona;

2) uzupełniające:

a) dojazdy i dojścia,

b) urządzenia i sieci infrastruktury technicznej.

2. Dla terenów wymienionych w ust. 1 zakazuje się lokalizacji budynków.

§ 24. 1. Wyznacza się tereny o symbolach **ZŁ**, dla których ustala się przeznaczenie:

1) podstawowe – zieleń nieurzządzona;

2) uzupełniające:

a) zbiorniki wodne i stawy, oraz obiekty związane z gospodarką rybacką o powierzchni zabudowy nie większej niż 40,0 m²,

b) dojazdy i dojścia wyłącznie na terenie o symbolu **25/1ZŁ**,

c) wiaty, altany i urządzenia sportowo-rekreacyjne,

d) sieci i urządzenia infrastruktury technicznej.

2. Dla terenów wymienionych w ust. 1:

1) nakazuje się zachowanie możliwości grawitacyjnego spływu wód;

2) z zastrzeżeniem ust. 1 pkt 2 lit. a zakazuje się lokalizacji budynków;

3) dopuszcza się rolnicze użytkowanie terenów w formie łąk i pastwisk.

3. Ustala się parametry i wskaźniki kształtowania zabudowy oraz zagospodarowania terenów o symbolach **ZŁ**:

1) geometria dachów – dowolna;

2) wskaźnik maksymalnej powierzchni zabudowy w stosunku do powierzchni działki budowlanej – 10 %;

3) wskaźnik minimalnej powierzchni biologicznie czynnej w stosunku do powierzchni działki budowlanej – 90 %;

4) wskaźnik intensywności zabudowy:

a) maksymalny – 0,1,

b) minimalny – 0,01;

5) maksymalna wysokość zabudowy i budowli – 5,5 m.

§ 25. 1. Wyznacza się tereny o symbolach **ZL**, dla których ustala się przeznaczenie:

- 1) podstawowe – lasy;
- 2) uzupełniające:
 - a) drogi dojazdowe do gruntów leśnych,
 - b) ścieżki spacerowe i rowerowe,
 - c) obiekty i urządzenia dopuszczone w ustawie o lasach.

2. Dla terenów wymienionych w ust. 1:

- 1) z zastrzeżeniem ust. 1 pkt 2 lit. c zakazuje się lokalizacji budynków;
- 2) dopuszcza się zalesienie gruntów niezadrzewionych;
- 3) nakazuje się utrzymanie dotychczasowego zagospodarowania gruntów leśnych na terenie o symbolu **29/1ZL** nad którym przebiega linia elektroenergetyczna wysokiego napięcia.

§ 26. 1. Wyznacza się tereny o symbolach **ZW**, dla których ustala się przeznaczenie:

- 1) podstawowe - zieleń wysoka;
- 2) uzupełniające:
 - a) grunty rolne, łąki i pastwiska,
 - b) oczka i cieki wodne,
 - c) ścieżki spacerowe i rowerowe.

2. Dla terenów wymienionych w ust. 1:

- 1) zakazuje się lokalizacji budynków;
- 2) dopuszcza się możliwość zachowania funkcji rolniczej.

§ 27. 1. Wyznacza się tereny o symbolach **WS**, dla których ustala się przeznaczenie:

- 1) podstawowe – wody powierzchniowe śródlądowe;
- 2) uzupełniające:
 - a) tereny wchodzące w skład koryta rzek i cieków wodnych,
 - b) budowle i urządzenia związane z przejazdami drogowymi, przejściami pieszymi i rowerowymi, regulacją przepływu wód oraz hodowlą ryb.

2. Dla terenów wymienionych w ust. 1:

- 1) zakazuje się lokalizacji budynków;
- 2) nakazuje się zachowanie grawitacyjnego spływu wód;
- 3) dopuszcza się lokalizację urządzeń zmierzających do zachowania spływu, poprawy czystości oraz zwiększenia retencji wód.

§ 28. 1. Wyznacza się tereny o symbolach **KDGP, KDG, KDZ, KDL, KDD, KDX** i **KDW**, dla których ustala się przeznaczenie:

- 1) podstawowe – komunikacja drogowa, a w szczególności:
 - a) tereny o symbolach **KDGP, KDG, KDZ, KDL, KDD** - drogi publiczne,
 - b) tereny o symbolach **KDX** – publiczne ciągi pieszo - jezdne,
 - c) tereny o symbolach **KDW** – drogi wewnętrzne;
- 2) uzupełniające:
 - a) chodniki,
 - b) zieleń urządzona,
 - c) obiekty, urządzenia i sieci infrastruktury technicznej.

2. Dla terenów wymienionych w ust. 1:

- 1) dopuszcza się wyznaczenie ścieżek rowerowych;
- 2) określa się następujące szerokości terenów w liniach rozgraniczających dróg w granicach obszaru objętego planem:
 - a) dla dróg o symbolach **KDGP** - od 14,0 m do 16,0 m,
 - b) dla dróg o symbolach **KDG** - od 10,0 m do 18,0 m,
 - c) dla dróg o symbolach **KDZ** - od 10,0 m do 16,0 m,
 - d) dla dróg o symbolach **KDL** - od 7,0 m do 24,0 m (w granicach obszaru objętego planem),
 - e) dla dróg o symbolach **KDD** - od 3,0 m do 14,0 m (w granicach obszaru objętego planem),
 - f) dla ciągów pieszo - jezdnych **KDX** od 5,0 m do 12,0 m,
 - g) dla dróg o symbolach **KDW** - od 6,0 m do 12,0 m.

§ 29. 1. Wyznacza się tereny o symbolach **ITE**, dla których ustala się przeznaczenie:

- 1) podstawowe - tereny infrastruktury technicznej - elektroenergetyka,
- 2) uzupełniające:
 - a) obiekty, urządzenia i sieci infrastruktury technicznej,
 - b) zieleń urządzona,
 - c) parkingi, dojazdy, place i dojścia.

2. Ustala się parametry i wskaźniki kształtowania zabudowy oraz zagospodarowania terenów o symbolach **ITE**:

- 1) geometria dachów – dopuszcza się różne rodzaje kształtu dachu;
- 2) wskaźnik maksymalnej powierzchni zabudowy w stosunku do powierzchni działki budowlanej – 75 %;
- 3) wskaźnik minimalnej powierzchni biologicznie czynnej w stosunku do powierzchni działki budowlanej – 25 %,
- 4) wskaźnik intensywności zabudowy:
 - a) maksymalny – 0,5,
 - b) minimalny – 0,1;

§ 30. 1. Wyznacza się teren o symbolu **ITT**, dla którego ustala się przeznaczenie:

- 1) podstawowe - tereny infrastruktury technicznej - telekomunikacja,
- 2) uzupełniające:
 - a) obiekty, urządzenia i sieci infrastruktury technicznej,
 - b) zieleń urządzona,
 - c) parkingi, dojazdy, place i dojścia.

2. Ustala się parametry i wskaźniki kształtowania zabudowy oraz zagospodarowania terenu o symbolu **ITT**:

- 1) geometria dachów – dopuszcza się różne rodzaje kształtu dachu;
- 2) wskaźnik maksymalnej powierzchni zabudowy w stosunku do powierzchni działki budowlanej – 75 %;
- 3) wskaźnik minimalnej powierzchni biologicznie czynnej w stosunku do powierzchni działki budowlanej – 25 %,
- 4) wskaźnik intensywności zabudowy:
 - a) maksymalny – 0,5,
 - b) minimalny – 0,1;

5) maksymalna wysokość zabudowy i budowli – budynki i budowle – 45,0 m.

Rozdział 11.
Przepisy końcowe

§ 31. Wykonanie uchwały powierza się Wójtowi Gminy Lelów.

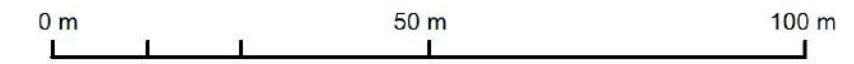
§ 32. Uchwała wchodzi w życie po upływie 30 dni od dnia jej ogłoszenia w Dzienniku Urzędowym Województwa Śląskiego.




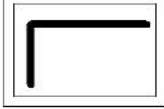
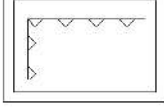





**MIEJSCOWY PLAN ZAGOSPODAROWANIA PRZESTRZENNEGO
GMINY LEŁÓW DLA OKREŚLONYCH TERENÓW**

RYSunEK PLANU NR 3 - SOŁECTWO DROCHLIN

**Załącznik nr 3 do uchwały nr.....
Rady Gminy Lelów z dnia
Skala 1 : 1 000**



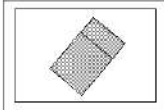
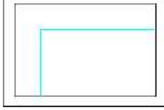
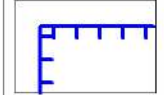
USTALENIA PLANU

-  GRANICA OBSZARU OBJĘTEGO PLANEM
-  LINIE ROZGRANICZAJĄCE TERENY O RÓŻNYM PRZEZNACZENIU LUB RÓŻNYCH ZASADACH ZAGOSPODAROWANIA
-  NIEPRZEKRACZALNE LINIE ZABUDOWY
-  TEREN ZABUDOWY USŁUGOWEJ
-  TEREN ROLNICZY
-  TEREN LASU
-  TEREN DROGI PUBLICZNEJ KLASY „GŁÓWNA”
-  TEREN DROGI PUBLICZNEJ KLASY „DOJAZDOWA”




**GRANICE I SPOSOBY ZAGOSPODAROWANIA TERENÓW LUB OBIEKTÓW
PODLEGAJĄCYCH OCHRONIE NA PODSTAWIE PRZEPISÓW ODREBNYCH**

CAŁY OBSZAR OBJĘTY PLANEM ZNAJDUJE SIĘ W GRANICACH GŁÓWNEGO ZBIORNIKA
WÓD PODZIEMNYCH NR 408 „NIECKA MIECHOWSKA”

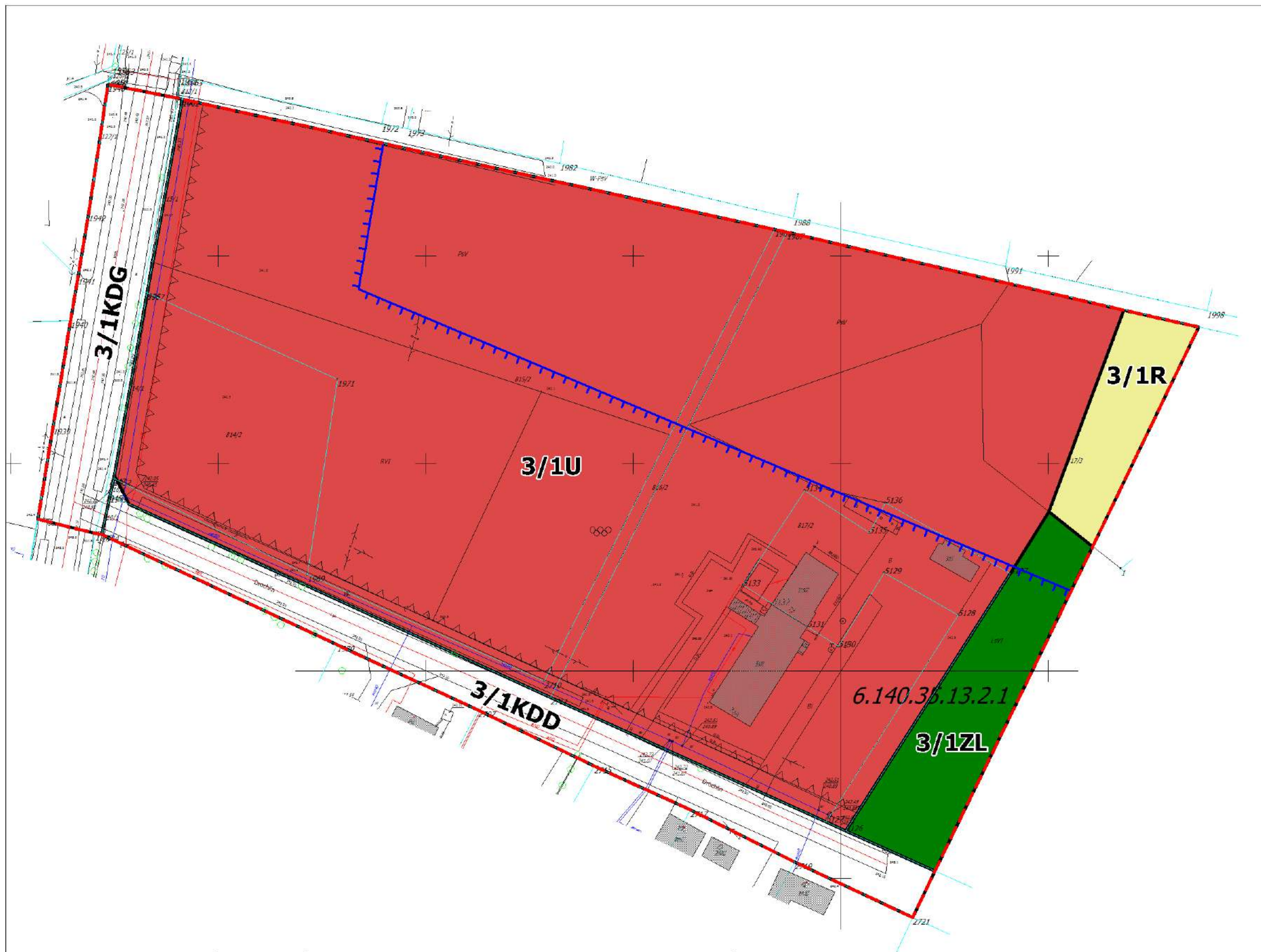
OZNACZENIA INFORMACYJNE

-  ISTNIEJĄCE BUDYNKI
-  GRANICE DZIAŁEK
-  PROJEKTOWANA GRANICA (ZACHODNIA) STREFY OCHRONNEJ GZWP NR 408 „NIECKA MIECHOWSKA”

SPOSÓB OPISU TERENÓW NA RYSUNKU PLANU

-  SYMBOL RODZAJU PRZEZNACZENIA PODSTAWOWEGO TERENU
-  NUMER TERENU WYDZIELONEGO LINIAMI ROZGRANICZAJĄCYMI W ZBIORZE TEGO SAMEGO RODZAJU PRZEZNACZENIA PODSTAWOWEGO TERENU
-  NUMER RYSUNKU PLANU

OPRACOWANO W PRACOWNI URBANISTYCZNEJ W RYBNIKU SP. Z O.O.



**STUDIUM UWARUNKWAŃ I KIERUNKÓW ZAGOSPODAROWANIA PRZESTRZENNEGO GMINY LEŁÓW
UCHWAŁA NR XIV/107/2019 RADY GMINY LEŁÓW Z DNIA 9 GRUDNIA 2019 R.**

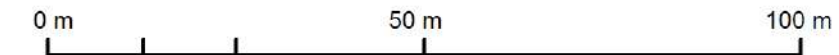




MIEJSCOWY PLAN ZAGOSPODAROWANIA PRZESTRZENI GMINY LEŁÓW DLA OKREŚLONYCH TERENÓW

RYСУNEK PLANU NR 5 - SOŁĘCTWO DROCHLIN

ZAŁĄCZNIK NR 5 DO UCHWAŁY NR..... RADY GMINY LEŁÓW Z DNIA SKALA 1 : 1 000



USTALENIA PLANU

- GRANICA OBSZARU OBJĘTEGO PLANEM
- LINIE ROZGRANICZAJĄCE TERENY O RÓŻNYM PRZEZNACZENIU LUB RÓŻNYCH ZASADACH ZAGOSPODAROWANIA
- NIEPRZEKRACZALNE LINIE ZABUDOWY
- TERENY ZABUDOWY ZAGRODOWEJ W GOSPODARSTWACH ROLNYCH, HODOWLANÝCH I OGRODNICZYCH
- TEREN ROLNICZY
- TEREN LASU
- TEREN DROGI PUBLICZNEJ KLASY „GLÓWNA”
- TEREN DROGI PUBLICZNEJ KLASY „ZBIORCZA”
- TEREN DROGI PUBLICZNEJ KLASY „DOJAZDOWA”
- TEREN INFRASTRUKTURY TECHNICZNEJ - ELEKTROENERGETYKA

GRANICE I SPOSOBY ZAGOSPODAROWANIA TERENÓW LUB OBIEKTÓW PODLEGAJĄCYCH OCHRONIE NA PODSTAWIE PRZEPISÓW ODREBNYCH

CAŁY OBSZAR OBJĘTY PLANEM ZNAJDUJE SIĘ W GRANICACH GLÓWNEGO ZBIORNIKA WÓD PODZIEMNYCH NR 408 „NIECKA MIECHOWSKA”

OZNACZENIA INFORMACYJNE

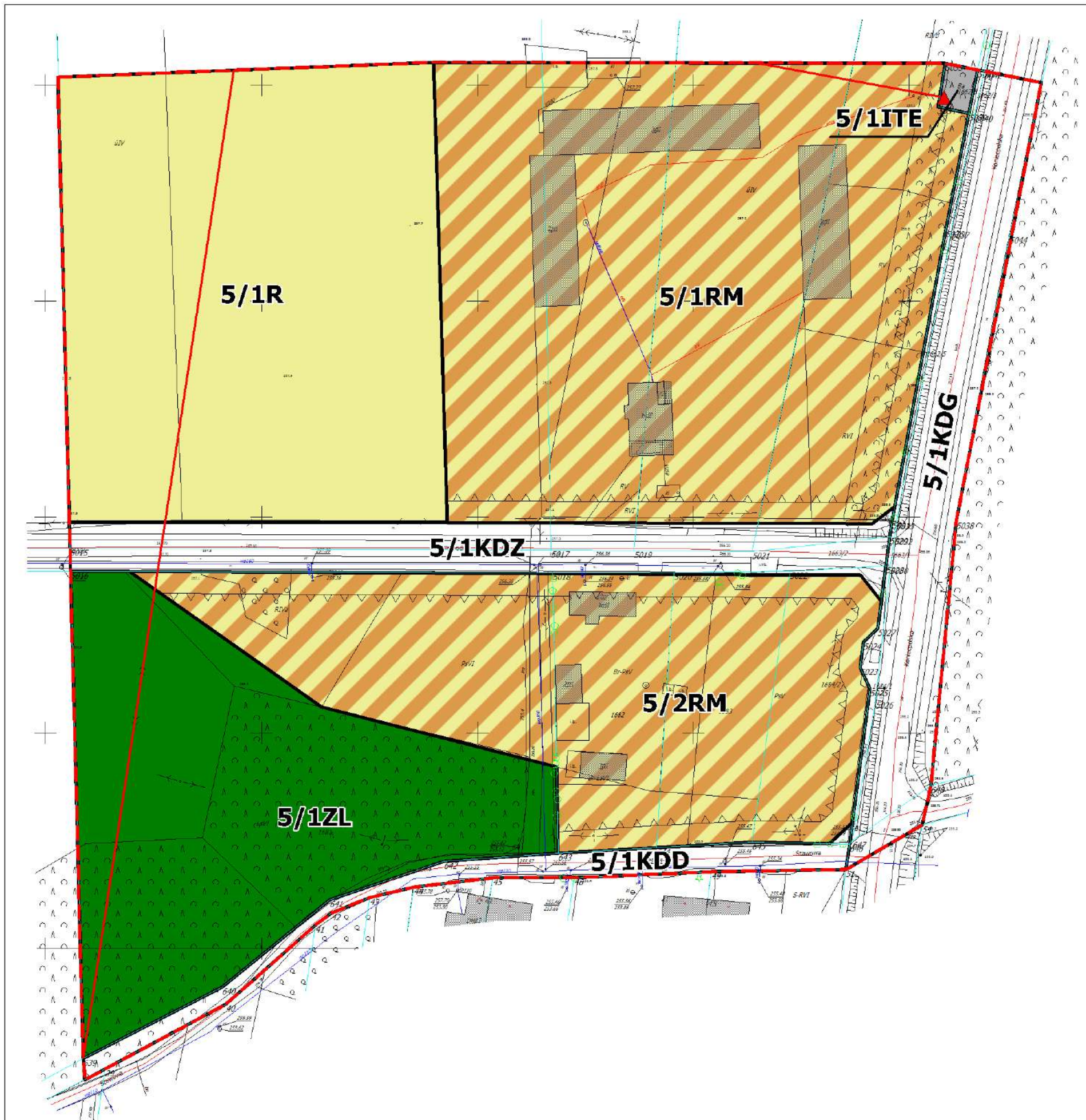
- ISTNIEJĄCE BUDYNKI
- GRANICE DZIAŁEK
- LINIE ELEKTROENERGETYCZNE ŚREDNICH NAPIĘĆ 15 KV
- STACJE TRANSFORMATOROWE 15 KV/0,4KV

SPOSÓB OPISU TERENÓW NA RYSUNKU PLANU

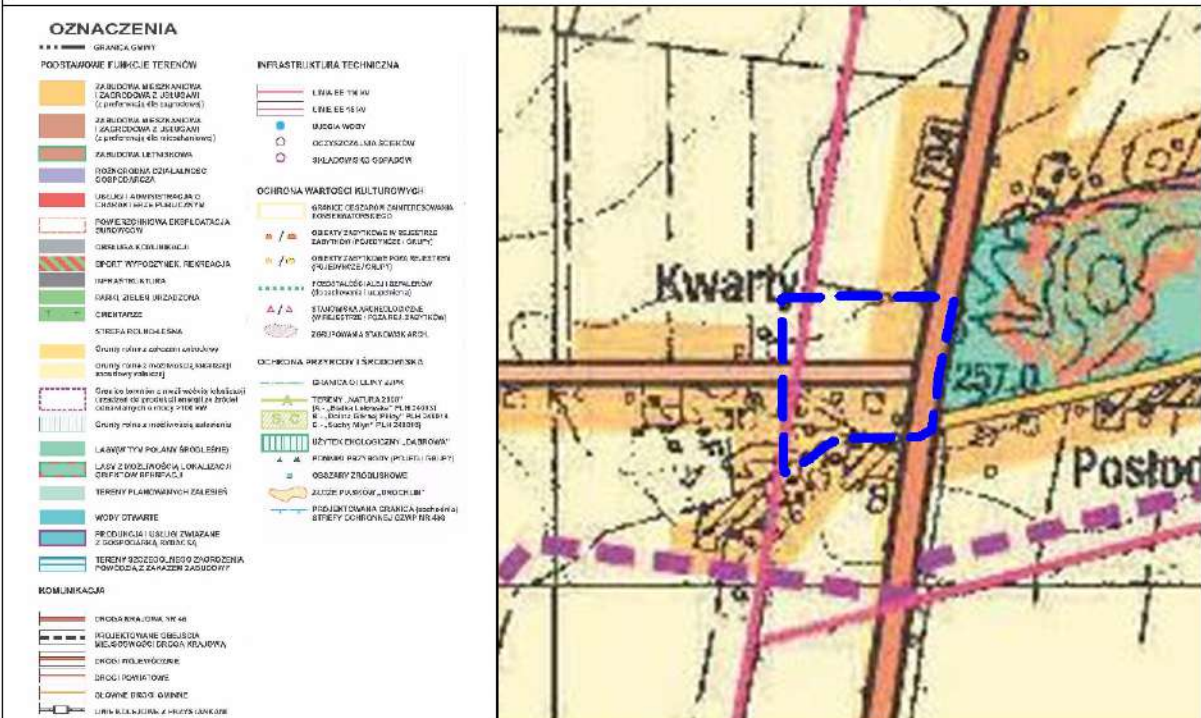
- 5/1RM
- SYMBOL RODZAJU PRZEZNACZENIA PODSTAWOWEGO TERENU
- NUMER TERENU WYDZIELONEGO LINIAMI ROZGRANICZAJĄCYMI W ZBIORZE TEGO SAMEGO RODZAJU PRZEZNACZENIA PODSTAWOWEGO TERENU
- NUMER RYSUNKU PLANU



OPRACOWANO W PRACOWNI URBANISTYCZNEJ W RYBNIKU SP. Z O.O.



STUDIUM UWARUNKOWAŃ I KIERUNKÓW ZAGOSPODAROWANIA PRZESTRZENNEGO GMINY LEŁÓW UCHWAŁA NR XIV/107/2019 RADY GMINY LEŁÓW Z DNIA 9 GRUDNIA 2019 R.

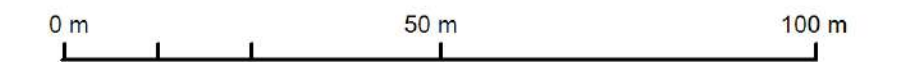




MIEJSCOWY PLAN ZAGOSPODAROWANIA PRZESTRZENNEGO GMINY LELEŃ DLA OKREŚLONYCH TERENÓW

RYSUNEK PLANU NR 7 - SOŁECTWO LELEŃ

ZAŁĄCZNIK NR 7 DO UCHWAŁY NR.....
RADY GMINY LELEŃ Z DNIA
SKALA 1 : 1 000



USTALENIA PLANU

- GRANICA OBSZARU OBJĘTEGO PLANEM
- LINIE ROZGRANICZAJĄCE TERENY O RÓŻNYM PRZEZNACZENIU LUB RÓŻNYCH ZASADACH ZAGOSPODAROWANIA
- NIEPRZEKRACZALNE LINIE ZABUDOWY
- GRANICE STREFY „B” - POŚREDNIEJ OCHRONY KONSERWATORSKIEJ
- GRANICE STREFY „OW” - OBSERWACJI ARCHEOLOGICZNEJ
- TEREN ZABUDOWY MIESZKANIOWO-USŁUGOWEJ
- TEREN ZABUDOWY PRODUKCYJNO-USŁUGOWEJ
- TEREN ROLNICZY
- TEREN DROGI PUBLICZNEJ KLASY „GŁÓWNA”

GRANICE I SPOSOBY ZAGOSPODAROWANIA TERENÓW LUB OBIEKTÓW PODLEGAJĄCYCH OCHRONIE NA PODSTAWIE PRZEPISÓW ODREBNYCH

CAŁY OBSZAR OBJĘTY PLANEM ZNAJDUJE SIĘ W GRANICACH GŁÓWNEGO ZBIORNIKA WÓD PODZIEMNYCH NR 326 „CZĘSTOCHOWA (E)”

- GRANICE TERENÓW POŁOŻONYCH W ODLEGŁOŚCI DO 500,0 M OD GRANIC CMENTARZA
- LOKALIZACJA STANOWISKA ARCHEOLOGICZNEGO WPISANEGO DO REJESTRU ZABYTKÓW WOJEWÓDZTWA ŚLĄSKIEGO NR STANOWISKA W MIEJSCOWOŚCI 8 (AZP-89-53/11)

OZNACZENIA INFORMACYJNE

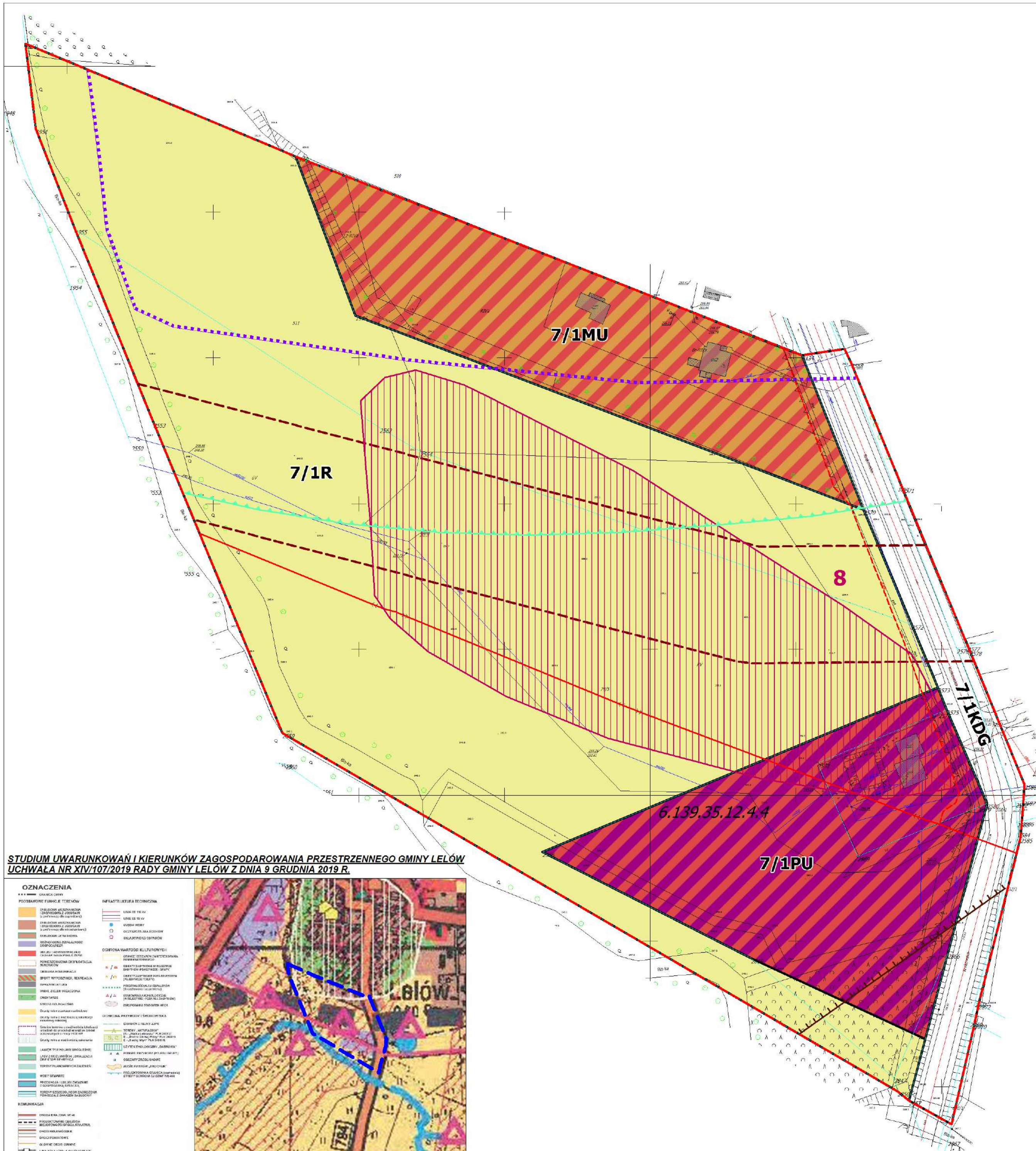
- ISTNIEJĄCE BUDYNKI
- GRANICE DZIAŁEK
- LINIE ELEKTROENERGETYCZNE ŚREDNICH NAPIĘĆ 15 KV
- KABELE ELEKTROENERGETYCZNE ŚREDNICH NAPIĘĆ 15 KV
- ORIENTACYJNY PRZEBIEG PROJEKTOWANEJ OBWODNICZY LELEWA

SPOŚÓB OPISU TERENÓW NA RYSUNKU PLANU

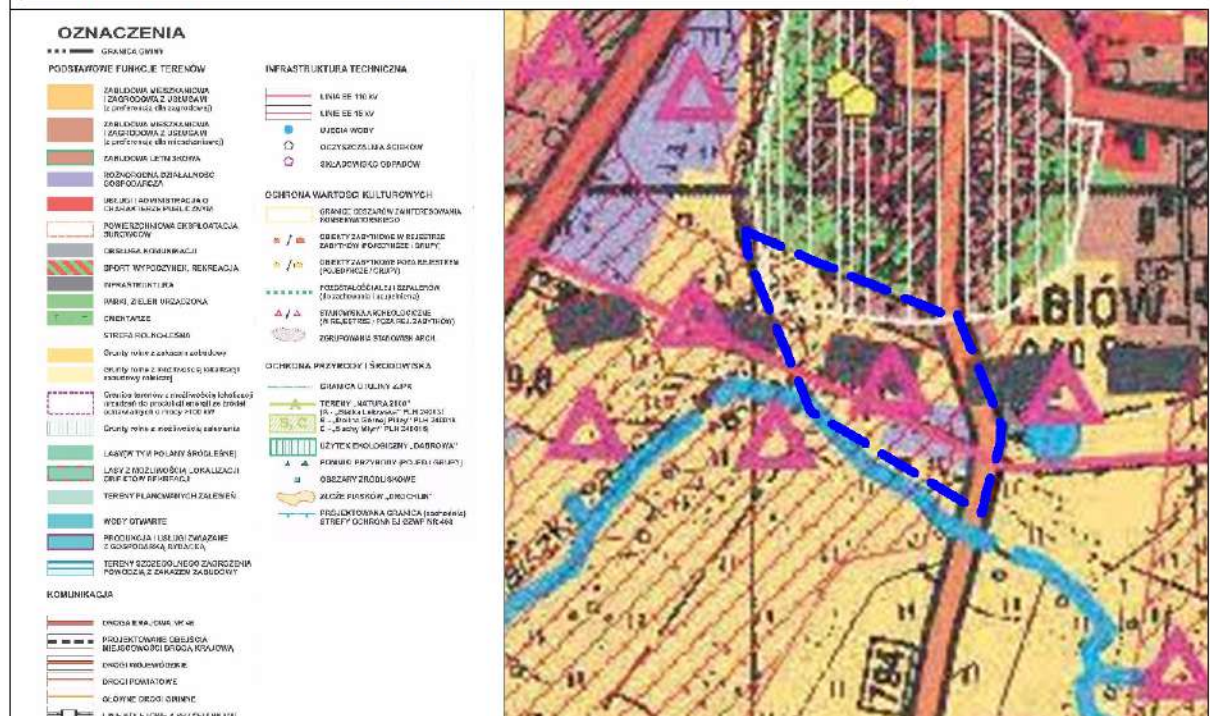
- 7/1MU
- SYMBOL RODZAJU PRZEZNACZENIA PODSTAWOWEGO TERENU
- NUMER TERENU WYDZIELONEGO LINIAMI ROZGRANICZAJĄCYMI W ZBIORZE TEGO SAMEGO RODZAJU PRZEZNACZENIA PODSTAWOWEGO TERENU
- NUMER RYSUNKU PLANU

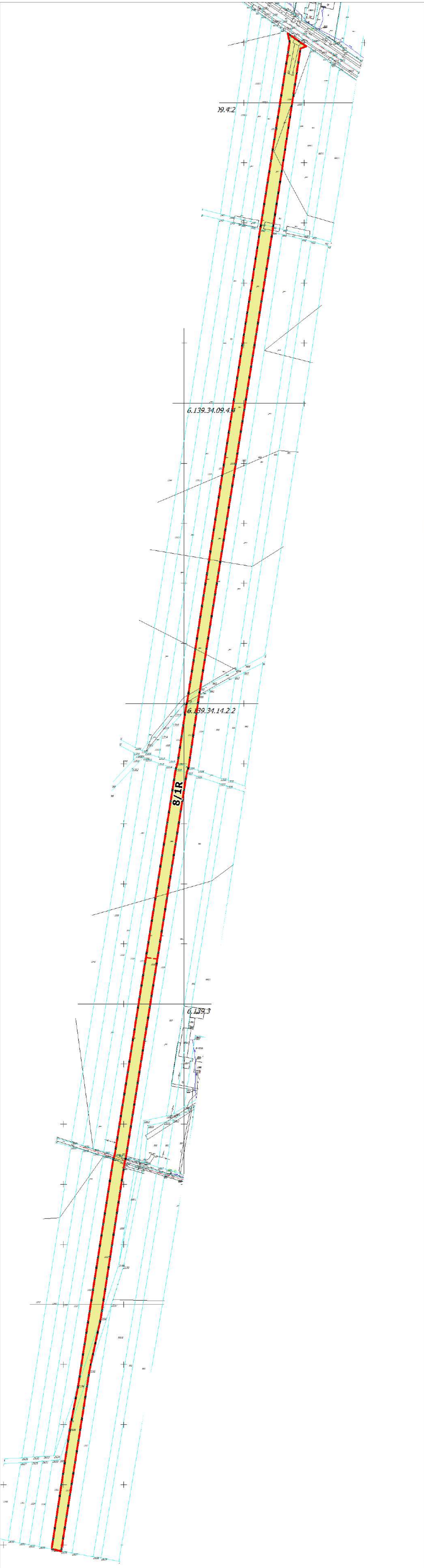


OPRACOWANO W PRACOWNI URBANISTYCZNEJ W RYBNIKU SP. Z O.O.



STUDIUM UWARUNKOWAŃ I KIERUNKÓW ZAGOSPODAROWANIA PRZESTRZENNEGO GMINY LELEŃ UCHWAŁA NR XIV/107/2019 RADY GMINY LELEŃ Z DNIA 9 GRUDNIA 2019 R.





MIEJSCOWY PLAN ZAGOSPODAROWANIA PRZESTRZENNEGO GMINY LELEŃ DLA OKREŚLONYCH TERENÓW

RYСУNEK PLANU NR 8 - SOŁECTWO LGOTA BŁOTNA

**ZAŁĄCZNIK NR 8 DO UCHWAŁY NR.....
RADY GMINY LELEŃ Z DNIA
SKALA 1 : 2 000**



USTALENIA PLANU

- GRANICA OBSZARU OBJĘTEGO PLANEM
- LINIE ROZGRANICZAJĄCE TERENY O RÓŻNYM PRZEZNACZENIU LUB RÓŻNYCH ZASADACH ZAGOSPODAROWANIA
- TEREN ROLNICZY

GRANICE I SPOSOBY ZAGOSPODAROWANIA TERENÓW LUB OBIEKTÓW PODLEGAJĄCYCH OCHRONIE NA PODSTAWIE PRZEPISÓW ODREBNYCH

CAŁY OBSZAR OBJĘTY PLANEM ZNAJDUJE SIĘ W GRANICACH GŁÓWNEGO ZBIORNIKA WÓD PODZIEMNYCH NR 326 „CZĘSTOCHOWA (E)”

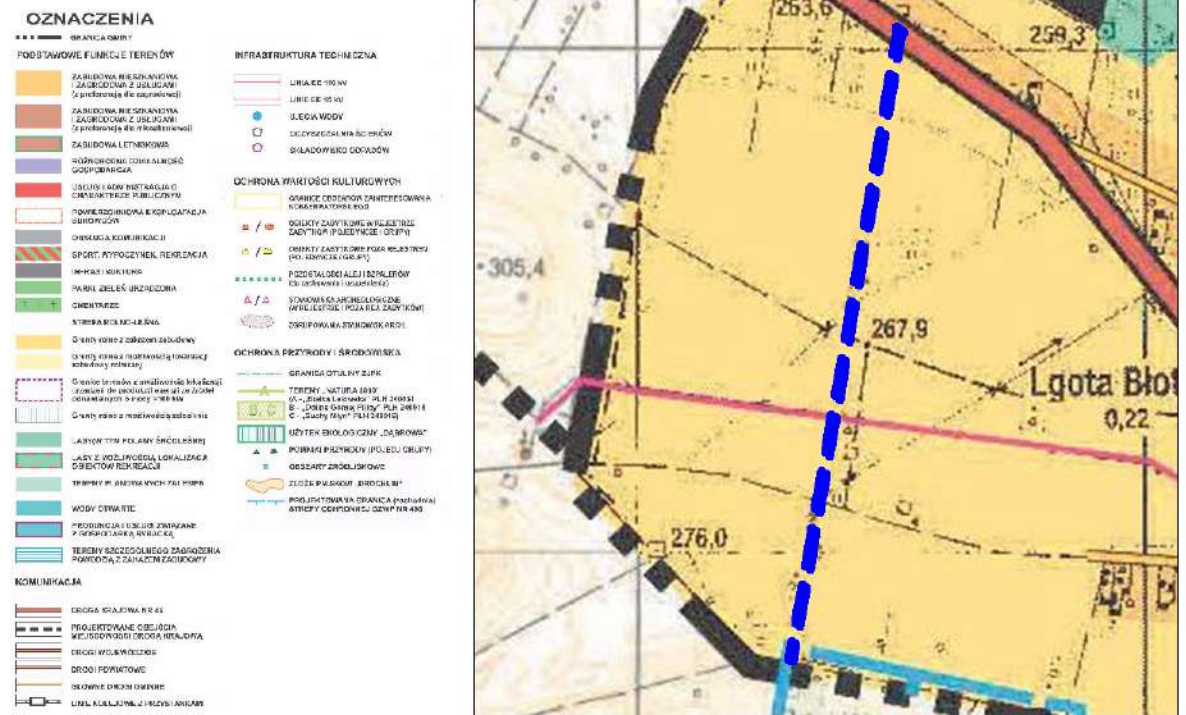
OZNACZENIA INFORMACYJNE

- GRANICE DZIAŁEK
- LINIE ELEKTROENERGETYCZNE ŚREDNICH NAPIĘĆ 15 KV

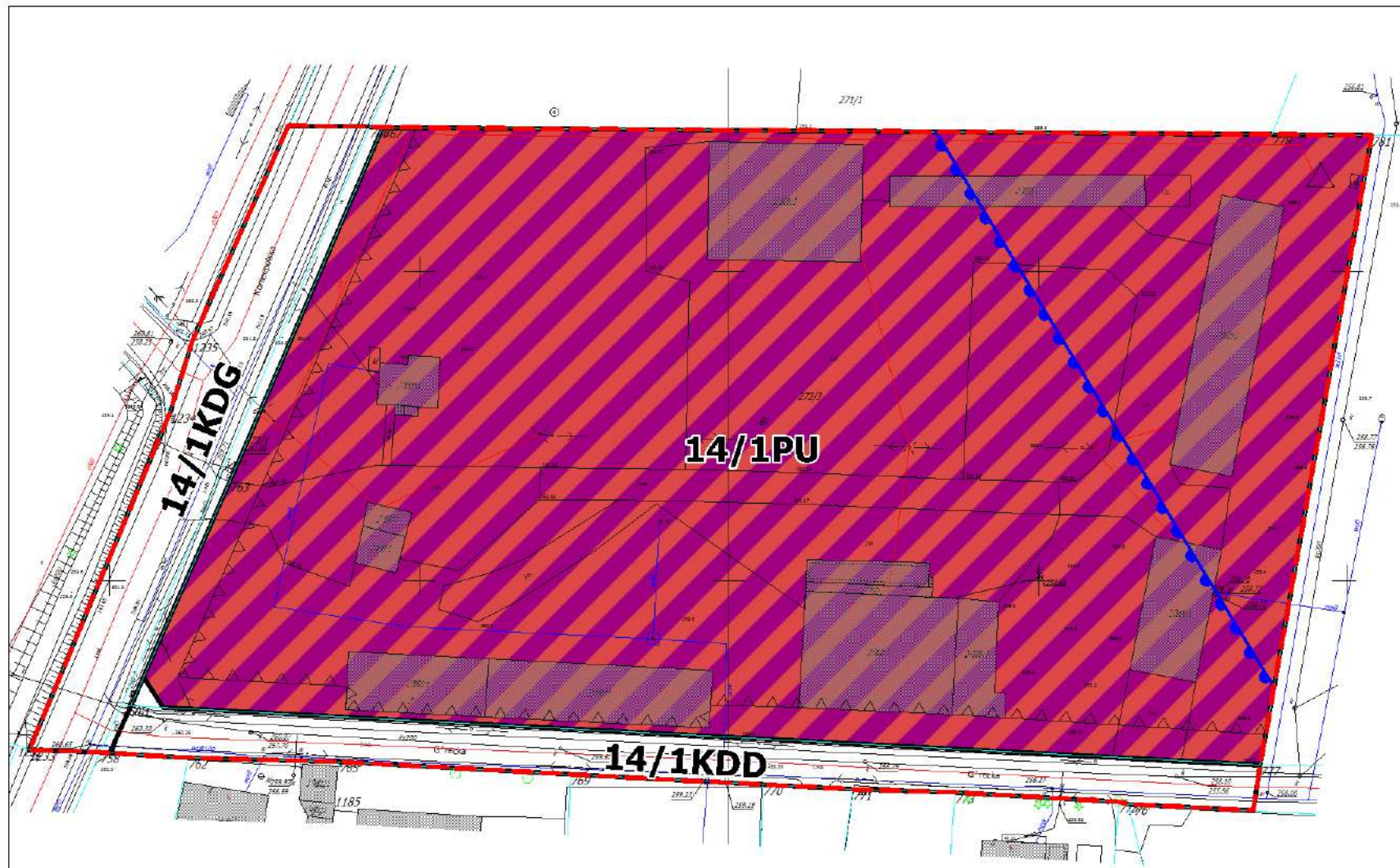
SPOSÓB OPISU TERENÓW NA RYSUNKU PLANU

- SYMBOL RODZAJU PRZEZNACZENIA PODSTAWOWEGO TERENU
- NUMER TERENU WYDZIELONEGO LINIAMI ROZGRANICZAJĄCYMI W ZBIORZE TEGO SAMEGO RODZAJU PRZEZNACZENIA PODSTAWOWEGO TERENU
- NUMER RYSUNKU PLANU

STUDIUM UWARUNKOWAŃ I KIERUNKÓW ZAGOSPODAROWANIA PRZESTRZENNEGO GMINY LELEŃ UCHWAŁA NR XIV/107/2019 RADY GMINY LELEŃ Z DNIA 9 GRUDNIA 2019 R.




OPRACOWANO W PRACOWNI URBANISTYCZNEJ W RYBNIKU SP. Z O.O.



**MIEJSCOWY PLAN ZAGOSPODAROWANIA PRZESTRZENNEGO
GMINY LEŁÓW DLA OKREŚLONYCH TERENÓW**

RYSUNEK PLANU NR 14 - SOŁECTWO ZBYCZYCE

**ZAŁĄCZNIK NR 14 DO UCHWAŁY NR.....
RADY GMINY LEŁÓW Z DNIA
SKALA 1 : 1 000**




USTALENIA PLANU

-  GRANICA OBSZARU OBJĘTEGO PLANEM
-  LINIE ROZGRANICZAJĄCE TERENY O RÓŻNYM PRZEZNACZENIU LUB RÓŻNYCH ZASADACH ZAGOSPODAROWANIA
-  NIEPRZEKRACZALNE LINIE ZABUDOWY
-  **PU** TEREN ZABUDOWY PRODUKCYJNO-USŁUGOWEJ, SKŁADÓW I MAGAZYNÓW
-  **KDG** TEREN DROGI PUBLICZNEJ KLASY „GŁÓWNA”
-  **KDD** TEREN DROGI PUBLICZNEJ KLASY „DOJAZDOWA”

**GRANICE I SPOSOBY ZAGOSPODAROWANIA TERENÓW LUB OBIEKTÓW
PODLEGAJĄCYCH OCHRONIE NA PODSTAWIE PRZEPISÓW ODREBNYCH**



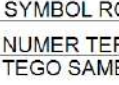
CAŁY OBSZAR OBJĘTY PLANEM ZNAJDUJE SIĘ W GRANICACH GŁÓWNEGO ZBIORNIKA WÓD PODZIEMNYCH NR 408 „NIECKA MIECHOWSKA”

-  GRANICE GŁÓWNEGO ZBIORNIKA WÓD PODZIEMNYCH NR 326 „CZĘSTOCHOWA (E)”

OZNACZENIA INFORMACYJNE

-  ISTNIEJĄCE BUDYNKI
-  GRANICE DZIAŁEK

SPOSÓB OPISU TERENÓW NA RYSUNKU PLANU

-  **14/1PU** SYMBOL RODZAJU PRZEZNACZENIA PODSTAWOWEGO TERENU
-  NUMER TERENU WYDZIELONEGO LINIAMI ROZGRANICZAJĄCYMI W ZBIORZE TEGO SAMEGO RODZAJU PRZEZNACZENIA PODSTAWOWEGO TERENU
-  NUMER RYSUNKU PLANU

**STUDIUM UWARUNKOWAŃ I KIERUNKÓW ZAGOSPODAROWANIA PRZESTRZENNEGO GMINY LEŁÓW
UCHWAŁA NR XIV/107/2019 RADY GMINY LEŁÓW Z DNIA 9 GRUDNIA 2019 R.**



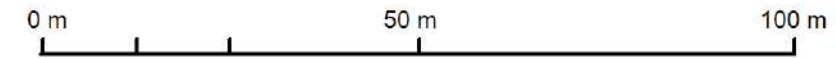
OPRACOWANO W PRACOWNI URBANISTYCZNEJ W RYBNIKU SP. Z O.O.



**MIEJSKOWY PLAN ZAGOSPODAROWANIA PRZESTRZENNEGO
GMINY LEŁÓW DLA OKREŚLONYCH TERENÓW**

RYSunEK PLANU NR 16 - SOŁECTWO DROCHLIN

**Załącznik nr 16 do uchwały nr.....
Rady Gminy Lelów z dnia
Skala 1 : 1 000**





USTALENIA PLANU

-  GRANICA OBSZARU OBJĘTEGO PLANEM
-  LINIE ROZGRANICZAJĄCE TERENY O RÓŻNYM PRZEZNACZENIU LUB RÓŻNYCH ZASADACH ZAGOSPODAROWANIA
-  NIEPRZEKRACZALNE LINIE ZABUDOWY
-  TEREN ZABUDOWY MIESZKANIOWO-USŁUGOWEJ
-  TEREN ROLNICZY
-  TEREN DROGI PUBLICZNEJ KLASY „ZBIORCZA”

**GRANICE I SPOSOBY ZAGOSPODAROWANIA TERENÓW LUB OBIEKTÓW
PODLEGAJĄCYCH OCHRONIE NA PODSTAWIE PRZEPISÓW ODREBNYCH**

CAŁY OBSZAR OBJĘTY PLANEM ZNAJDUJE SIĘ W GRANICACH GŁÓWNEGO ZBIORNIKA
WÓD PODZIEMNYCH NR 408 „NIECKA MIECHOWSKA”





-  GRANICE TERENÓW POŁOŻONYCH W ODLEGŁOŚCI
DO 50,0 M OD GRANIC CMENTARZA
-  GRANICE TERENÓW POŁOŻONYCH W ODLEGŁOŚCI
DO 150,0 M OD GRANIC CMENTARZA

CAŁY OBSZAR OBJĘTY PLANEM ZNAJDUJE SIĘ W GRANICACH
TERENÓW POŁOŻONYCH DO 500,0 M OD GRANIC CMENTARZA


OZNACZENIA INFORMACYJNE

-  ISTNIEJĄCE BUDYNKI
-  GRANICE DZIAŁEK

SPOSÓB OPISU TERENÓW NA RYSUNKU PLANU

-  16/1MU
-  SYMBOL RODZAJU PRZEZNACZENIA PODSTAWOWEGO TERENU
-  NUMER TERENU WYDZIELONEGO LINIAMI ROZGRANICZAJĄCYMI W ZBIORZE
TEGO SAMEGO RODZAJU PRZEZNACZENIA PODSTAWOWEGO TERENU
-  NUMER RYSUNKU PLANU

OPRACOWANO W PRACOWNI URBANISTYCZNEJ W RYBNIKU SP. Z O.O.



**STUDIUM UWARUNKOWAŃ I KIERUNKÓW ZAGOSPODAROWANIA PRZESTRZENNEGO GMINY LEŁÓW
UCHWAŁA NR XIV/107/2019 RADY GMINY LEŁÓW Z DNIA 9 GRUDNIA 2019 R.**

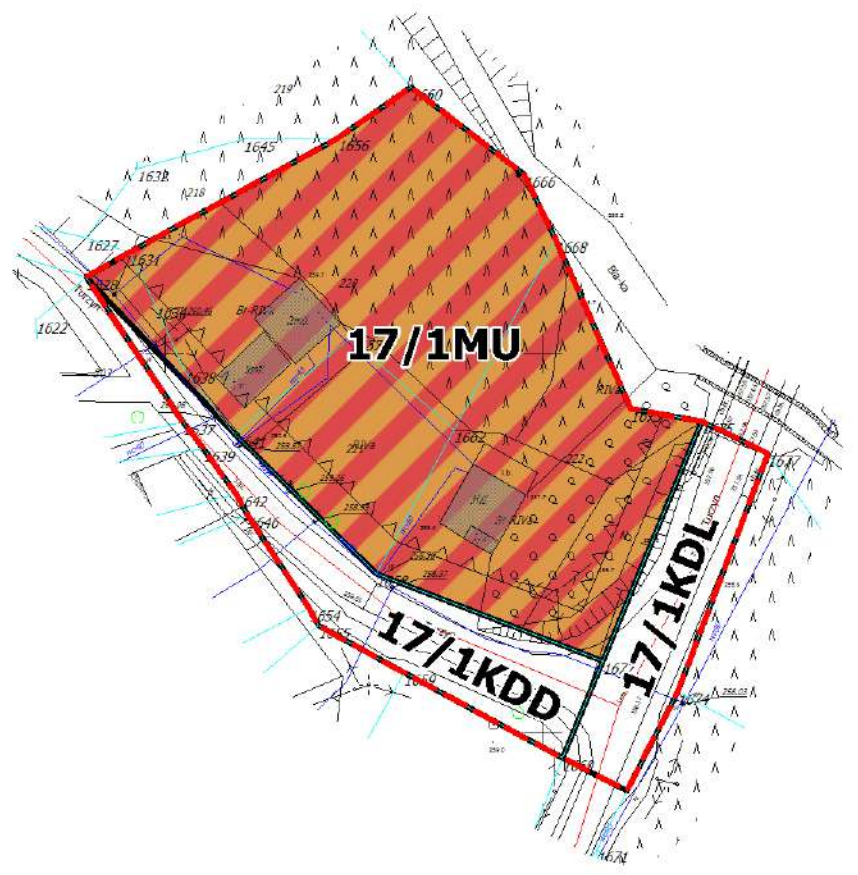
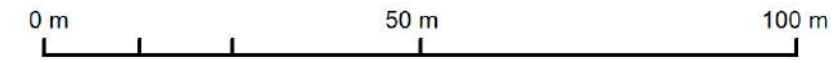




MIEJSCOWY PLAN ZAGOSPODAROWANIA PRZESTRZENNEGO GMINY LEŁÓW DLA OKREŚLONYCH TERENÓW

RYSUNEK PLANU NR 17 - SOŁECTWO TURZYN

ZAŁĄCZNIK NR 17 DO UCHWAŁY NR.....
RADY GMINY LEŁÓW Z DNIA
SKALA 1 : 1 000



STUDIUM UWARUNKOWAŃ I KIERUNKÓW ZAGOSPODAROWANIA PRZESTRZENNEGO GMINY LEŁÓW
UCHWAŁA NR XIV/107/2019 RADY GMINY LEŁÓW Z DNIA 9 GRUDNIA 2019 R.



USTALENIA PLANU

- GRANICA OBSZARU OBJĘTEGO PLANEM
- LINIE ROZGRANICZAJĄCE TERENY O RÓŻNYM PRZEZNACZENIU LUB RÓŻNYCH ZASADACH ZAGOSPODAROWANIA
- NIEPRZEKRACZALNE LINIE ZABUDOWY
- TEREN ZABUDOWY MIESZKANIOWO-USŁUGOWEJ
- TEREN DROGI PUBLICZNEJ KLASY „LOKALNA”
- TEREN DROGI PUBLICZNEJ KLASY „DOJAZDOWA”

GRANICE I SPOSOBY ZAGOSPODAROWANIA TERENÓW LUB OBIEKTÓW PODLEGAJĄCYCH OCHRONIE NA PODSTAWIE PRZEPISÓW ODREBNYCH

CAŁY OBSZAR OBJĘTY PLANEM ZNAJDUJE SIĘ W GRANICACH GŁÓWNEGO ZBIORNIKA WÓD PODZIEMNYCH NR 326 „CZĘSTOCHOWA (E)”

OZNACZENIA INFORMACYJNE

- ISTNIEJĄCE BUDYNKI
- GRANICE DZIAŁEK

SPOSÓB OPISU TERENÓW NA RYSUNKU PLANU

- 17/1MU
SYMBOL RODZAJU PRZEZNACZENIA PODSTAWOWEGO TERENU
- NUMER TERENU WYDZIELONEGO LINIAMI ROZGRANICZAJĄCYMI W ZBIORZE TEGO SAMEGO RODZAJU PRZEZNACZENIA PODSTAWOWEGO TERENU
- NUMER RYSUNKU PLANU

OPRACOWANO W PRACOWNI URBANISTYCZNEJ W RYBNIKU SP. Z O.O.

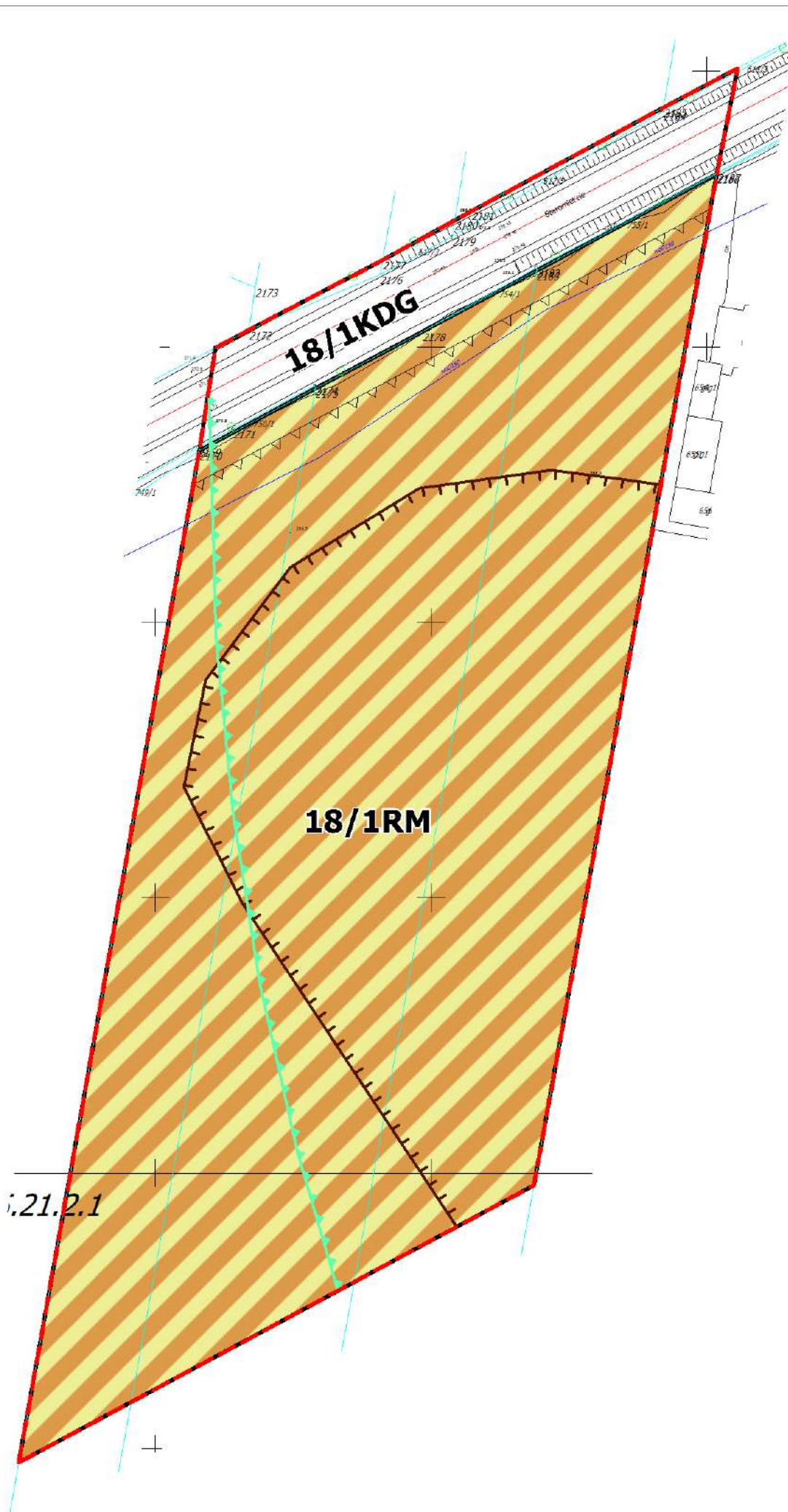


MIEJSCOWY PLAN ZAGOSPODAROWANIA PRZESTRZENNEGO GMINY LEŁÓW DLA OKREŚLONYCH TERENÓW

RYSUNEK PLANU NR 18 - SOŁECTWO ŚLĘZANY

ZAŁĄCZNIK NR 18 DO UCHWAŁY NR.....
RADY GMINY LEŁÓW Z DNIA

SKALA 1 : 1 000



USTALENIA PLANU

- GRANICA OBSZARU OBJĘTEGO PLANEM
- LINIE ROZGRANICZAJĄCE TERENY O RÓŻNYM PRZEZNACZENIU LUB RÓŻNYCH ZASADACH ZAGOSPODAROWANIA
- NIEPRZEKRACZALNE LINIE ZABUDOWY
- GRANICE STREFY „OW” - OBSERWACJI ARCHEOLOGICZNEJ
- TEREN ZABUDOWY ZAGRODOWEJ W GOSPODARSTWACH ROLNYCH, HODOWLANYCH I OGRODNICZYCH
- TEREN DROGI PUBLICZNEJ KLASY „GŁÓWNA”

GRANICE I SPOSOBY ZAGOSPODAROWANIA TERENÓW LUB OBIEKTÓW PODLEGAJĄCYCH OCHRONIE NA PODSTAWIE PRZEPISÓW ODREBNYCH

CAŁY OBSZAR OBJĘTY PLANEM ZNAJDUJE SIĘ W GRANICACH GŁÓWNEGO ZBIORNIKA WÓD PODZIEMNYCH NR 326 „CZĘSTOCHOWA (E)”

- GRANICE TERENÓW POŁOŻONYCH W ODLEGŁOŚCI DO 500,0 M OD GRANIC CMENTARZA

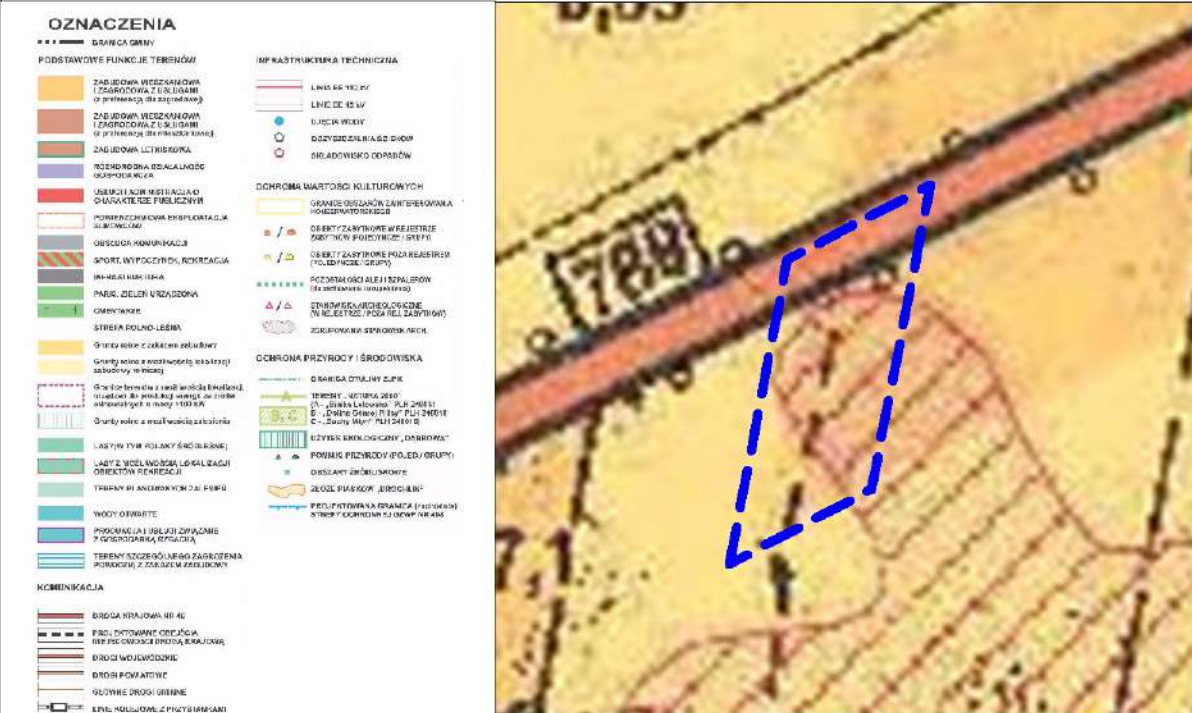
OZNACZENIA INFORMACYJNE

- GRANICE DZIAŁEK

SPOSÓB OPISU TERENÓW NA RYSUNKU PLANU

- 18/1RM
- SYMBOL RODZAJU PRZEZNACZENIA PODSTAWOWEGO TERENU
- NUMER TERENU WYDZIELONEGO LINIAMI ROZGRANICZAJĄCYMI W ZBIORZE TEGO SAMEGO RODZAJU PRZEZNACZENIA PODSTAWOWEGO TERENU
- NUMER RYSUNKU PLANU

STUDIUM UWARUNKWAŃ I KIERUNKÓW ZAGOSPODAROWANIA PRZESTRZENNEGO GMINY LEŁÓW UCHWAŁA NR XIV/107/2019 RADY GMINY LEŁÓW Z DNIA 9 GRUDNIA 2019 R.



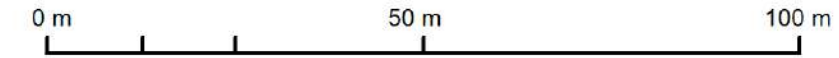
OPRACOWANO W PRACOWNI URBANISTYCZNEJ W RYBNIKU SP. Z O.O.



MIEJSCOWY PLAN ZAGOSPODAROWANIA PRZESTRZENNEGO GMINY LEŁÓW DLA OKREŚLONYCH TERENÓW

RYSUNEK PLANU NR 19 - SOŁECTWO SKRAJNIWA

ZAŁĄCZNIK NR 19 DO UCHWAŁY NR.....
RADY GMINY LEŁÓW Z DNIA
SKALA 1 : 1 000




USTALENIA PLANU

-  GRANICA OBSZARU OBJĘTEGO PLANEM
-  LINIE ROZGRANICZAJĄCE TERENY O RÓŻNYM PRZEZNACZENIU LUB RÓŻNYCH ZASADACH ZAGOSPODAROWANIA
-  NIEPRZEKACZALNE LINIE ZABUDOWY
-  TEREN ZABUDOWY LETNISKOWEJ
-  TEREN DROGI PUBLICZNEJ KLASY „ZBIORCZA”

GRANICE I SPOSOBY ZAGOSPODAROWANIA TERENÓW LUB OBIEKTÓW PODLEGAJĄCYCH OCHRONIE NA PODSTAWIE PRZEPISÓW ODREBNYCH


CAŁY OBSZAR OBJĘTY PLANEM ZNAJDUJE SIĘ W GRANICACH GŁÓWNEGO ZBIORNIKA WÓD PODZIEMNYCH NR 408 „NIECKA MIECHOWSKA”

-  GRANICE GŁÓWNEGO ZBIORNIKA WÓD PODZIEMNYCH NR 326 „CZĘSTOCHOWA (E)”

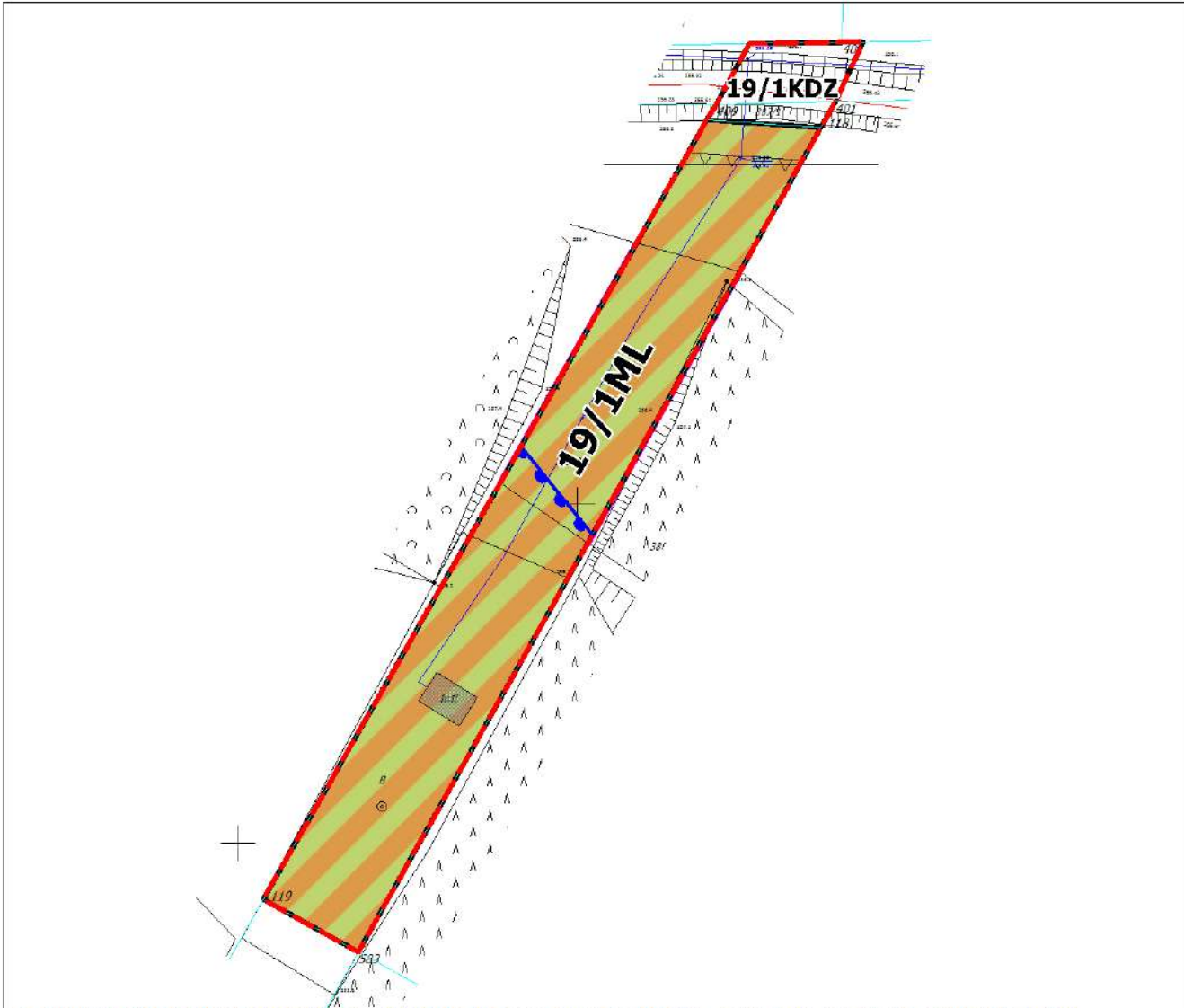
OZNACZENIA INFORMACYJNE

-  ISTNIEJĄCE BUDYNKI
-  GRANICE DZIAŁEK

SPOSÓB OPISU TERENÓW NA RYSUNKU PLANU

-  19/1ML
- SYMBOL RODZAJU PRZEZNACZENIA PODSTAWOWEGO TERENU
- NUMER TERENU WYDZIELONEGO LINIAMI ROZGRANICZAJĄCYMI W ZBIORZE TEGO SAMEGO RODZAJU PRZEZNACZENIA PODSTAWOWEGO TERENU
- NUMER RYSUNKU PLANU

OPRACOWANO W PRACOWNI URBANISTYCZNEJ W RYBNIKU SP. Z O.O.



STUDIUM UWARUNKOWAŃ I KIERUNKÓW ZAGOSPODAROWANIA PRZESTRZENNEGO GMINY LEŁÓW UCHWAŁA NR XIV/107/2019 RADY GMINY LEŁÓW Z DNIA 9 GRUDNIA 2019 R.

OZNACZENIA	
	GRANICA OBSZARU
PODSZTAWOWE FUNKCJE TERENÓW	
	ZABUDOWA WIEJSKO-WIOSNIA (ZAGOSPODAROWANIE WSI I OSIEDLI)
	ZABUDOWA WIEJSKO-WIOSNIA (ZAGOSPODAROWANIE WSI I OSIEDLI) O WYSOKIM STOPNIU WYKORZYSTANIA
	ZABUDOWA LETNISKOWA
	ROZBUDOWA OSIEDLEŃ GOSPODARSTWA
	OSIEDLE ADMINISTRACYJNE I GOSPODARSTWA
	POWIERZCHNIA EKSPLOATACJA SĄDOWA
	OSIEDLE KONTROLNE
	SPORT WYPOCZYNEK, REKREACJA
	IMPREZYJNY
	PARKI, ZIELONIE URZĄDZENIA
	CMENTARZE
	STANOWISKA MIEJSCA
	Obszary ochrony przed skutkami powodzi
	Obszary ochrony przed skutkami powodzi
	Obszary ochrony przed skutkami powodzi
	Obszary ochrony przed skutkami powodzi
	LASY I TERENY POLNY (SKŁOSZCISKA)
	LASY I TERENY POLNY (SKŁOSZCISKA)
	LASY I TERENY POLNY (SKŁOSZCISKA)
	TERENY PLANOWANYCH ZALANIEŃ
	WODY OTWARTE
	PROJEKTOWANE OBEJDNIE
	TERENY ZDROJOWEGO ZABIEGANIA POWIĄZANE Z ZABUDOWĄ
KOMUNIKACJA	
	DRÓG KRAJOWA 1940
	DRÓG KRAJOWA 1940
	DRÓG KRAJOWA 1940
	DRÓG KRAJOWA 1940
	DRÓG KRAJOWA 1940
	DRÓG KRAJOWA 1940
	DRÓG KRAJOWA 1940
	DRÓG KRAJOWA 1940
	DRÓG KRAJOWA 1940
	DRÓG KRAJOWA 1940
	DRÓG KRAJOWA 1940
	DRÓG KRAJOWA 1940

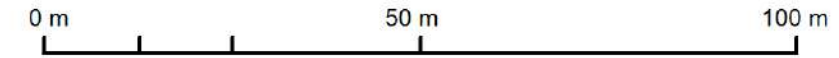





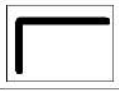
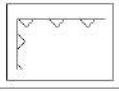



**MIEJSCOWY PLAN ZAGOSPODAROWANIA PRZESTRZENNEGO
GMINY LEŁÓW DLA OKREŚLONYCH TERENÓW**

RYSUNEK PLANU NR 21 - SOŁECTWO NAKŁO

**ZAŁĄCZNIK NR 21 DO UCHWAŁY NR.....
RADY GMINY LEŁÓW Z DNIA
SKALA 1 : 1 000**



USTALENIA PLANU

-  GRANICA OBSZARU OBJĘTEGO PLANEM
-  LINIE ROZGRANICZAJĄCE TERENY O RÓŻNYM PRZEZNACZENIU LUB RÓŻNYCH ZASADACH ZAGOSPODAROWANIA
-  NIEPRZEKRACZALNE LINIE ZABUDOWY
-  **RM** TEREN ZABUDOWY ZAGRODOWEJ W GOSPODARSTWACH ROLNYCH, HODOWLANYCH I OGRODNICZYCH
-  **R** TEREN ROLNICZY
-  **KDD** TEREN DROGI PUBLICZNEJ KLASY „DOJAZDOWA”




**GRANICE I SPOSOBY ZAGOSPODAROWANIA TERENÓW LUB OBIEKTÓW
PODLEGAJĄCYCH OCHRONIE NA PODSTAWIE PRZEPISÓW ODREBNYCH**

CAŁY OBSZAR OBJĘTY PLANEM ZNAJDUJE SIĘ W GRANICACH GŁÓWNEGO ZBIORNIKA WÓD PODZIEMNYCH NR 408 „NIECKA MIECHOWSKA”

OZNACZENIA INFORMACYJNE

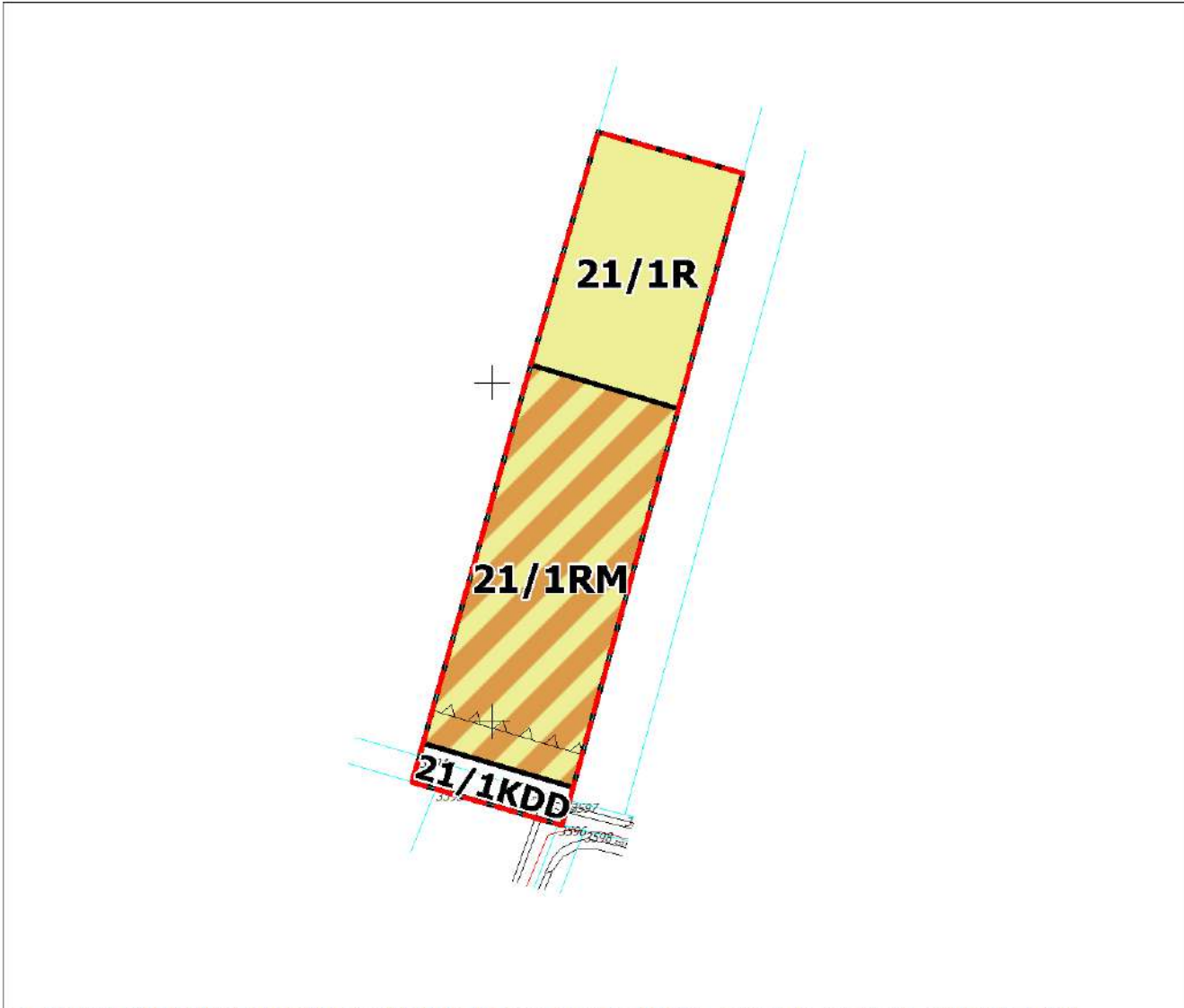
-  GRANICE DZIAŁEK

SPOSÓB OPISU TERENÓW NA RYSUNKU PLANU

-  SYMBOL RODZAJU PRZEZNACZENIA PODSTAWOWEGO TERENU
-  NUMER TERENU WYDZIELONEGO LINIAMI ROZGRANICZAJĄCYMI W ZBIORZE TEGO SAMEGO RODZAJU PRZEZNACZENIA PODSTAWOWEGO TERENU
-  NUMER RYSUNKU PLANU

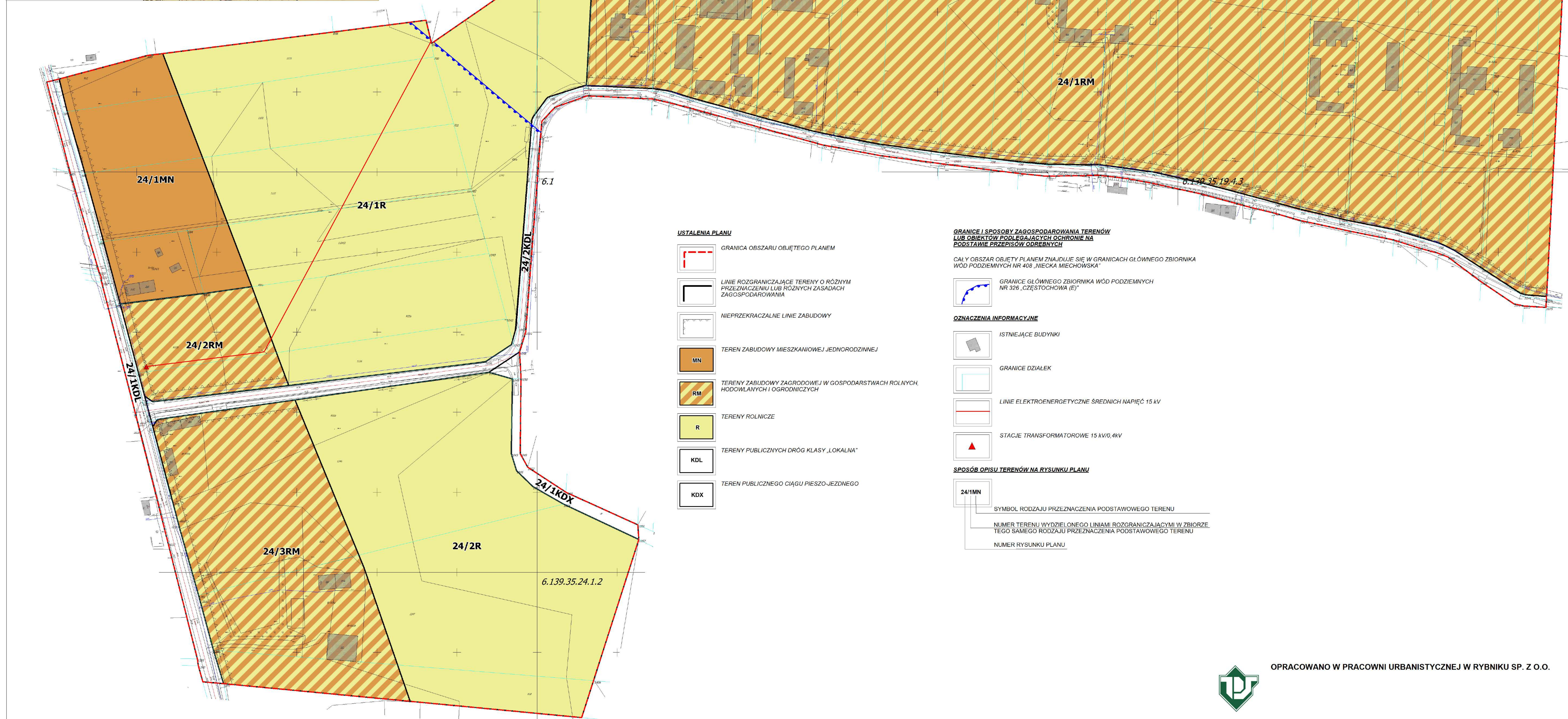
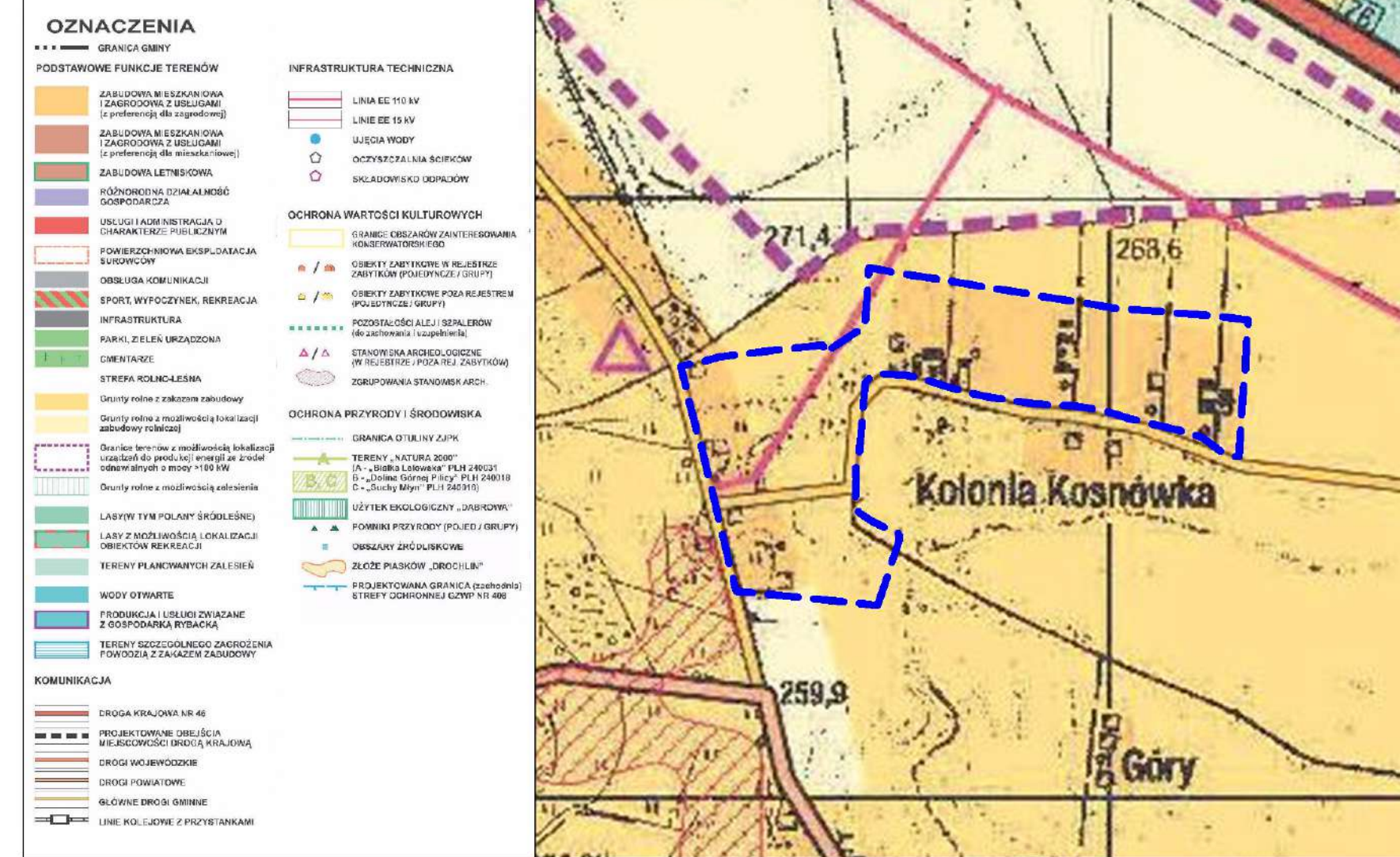


OPRACOWANO W PRACOWNI URBANISTYCZNEJ W RYBNIKU SP. Z O.O.



**STUDIUM UWARUNKOWAŃ I KIERUNKÓW ZAGOSPODAROWANIA PRZESTRZENNEGO GMINY LEŁÓW
UCHWAŁA NR XIV/107/2019 RADY GMINY LEŁÓW Z DNIA 9 GRUDNIA 2019 R.**





- USTALENIA PLANU**
- GRANICA OBSZARU OBJĘTEGO PLANEM
 - LINIE ROZGRANICZAJĄCE TERENY O RÓŻNYM PRZEZNACZENIU LUB RÓŻNYCH ZASADACH ZAGOSPODAROWANIA
 - NIEPRZEKRACZALNE LINIE ZABUDOWY
 - TEREN ZABUDOWY MIESZKANIOWEJ JEDNORODZINNEJ
 - TERENY ZABUDOWY ZAGRODOWEJ W GOSPODARSTWACH ROLNYCH, HODOWLANYCH I OGRODNICZYCH
 - TERENY ROLNICZE
 - TERENY PUBLICZNYCH DRÓG KLASY „LOKALNA”
 - TEREN PUBLICZNEGO CIĄGU PIESZO-JEZDNEGO

- GRANICE I SPOSOBY ZAGOSPODAROWANIA TERENÓW LUB OBIEKTÓW PODLEGAJĄCYCH OCHRONIE NA PODSTAWIE PRZEPISÓW ODRĘBNYCH**
- CAŁY OBSZAR OBJĘTY PLANEM ZNAJDUJE SIĘ W GRANICACH GŁÓWNEGO ZBIORNIKA WÓD PODZIEMNYCH NR 326 „CZĘSTOCHOWA (E)”
- GRANICE GŁÓWNEGO ZBIORNIKA WÓD PODZIEMNYCH NR 326 „CZĘSTOCHOWA (E)”
- OZNACZENIA INFORMACYJNE**
- ISTNIEJĄCE BUDYNKI
 - GRANICE DZIAŁEK
 - LINIE ELEKTROENERGETYCZNE ŚREDNICH NAPIĘĆ 15 kV
 - STACJE TRANSFORMATOROWE 15 kV/0,4kV

- SPOSÓB OPISU TERENÓW NA RYSUNKU PLANU**
- 24/1MN
SYMBOL RODZAJU PRZEZNACZENIA PODSTAWOWEGO TERENU
 - 24/1MN
NUMER TERENU WYDZIELONEGO LINIAMI ROZGRANICZAJĄCYMI W ZBIORZE TEGO SAMEGO RODZAJU PRZEZNACZENIA PODSTAWOWEGO TERENU
 - 24/1MN
NUMER RYSUNKU PLANU

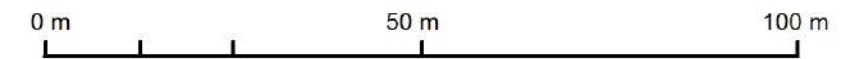




MIEJSCOWY PLAN ZAGOSPODAROWANIA PRZESTRZENNEGO GMINY LELEWO DLA OKREŚLONYCH TERENÓW

RYSunEK PLANU NR 25 - Sołectwo Drochlin

**Załącznik nr 25 do uchwały nr.....
Rady Gminy Lelewo z dnia
Skala 1 : 1 000**



USTALENIA PLANU

- GRANICA OBSZARU OBJĘTEGO PLANEM
- LINIE ROZGRANICZAJĄCE TERENY O RÓŻNYM PRZEZNACZENIU LUB RÓŻNYCH ZASADACH ZAGOSPODAROWANIA
- NIEPRZEKRACZALNE LINIE ZABUDOWY
- TEREN ZABUDOWY MIESZKANIOWEJ JEDNORODZINNEJ
- TEREN ROLNICZY
- TEREN ZIELENI NIEURZĄDZONEJ
- TEREN DROGI PUBLICZNEJ KLASY „DOJAZDOWA”

GRANICE I SPOSOBY ZAGOSPODAROWANIA TERENÓW LUB OBIEKTÓW PODLEGAJĄCYCH OCHRONIE NA PODSTAWIE PRZEPISÓW ODREBNYCH

CAŁY OBSZAR OBJĘTY PLANEM ZNAJDUJE SIĘ W GRANICACH GŁÓWNEGO ZBIORNIKA WÓD PODZIEMNYCH NR 408 „NIECKA MIECHOŃSKA”

- GRANICE TERENÓW POŁOŻONYCH W ODLEGŁOŚCI DO 50,0 M OD GRANIC CMENTARZA
- GRANICE TERENÓW POŁOŻONYCH W ODLEGŁOŚCI DO 150,0 M OD GRANIC CMENTARZA

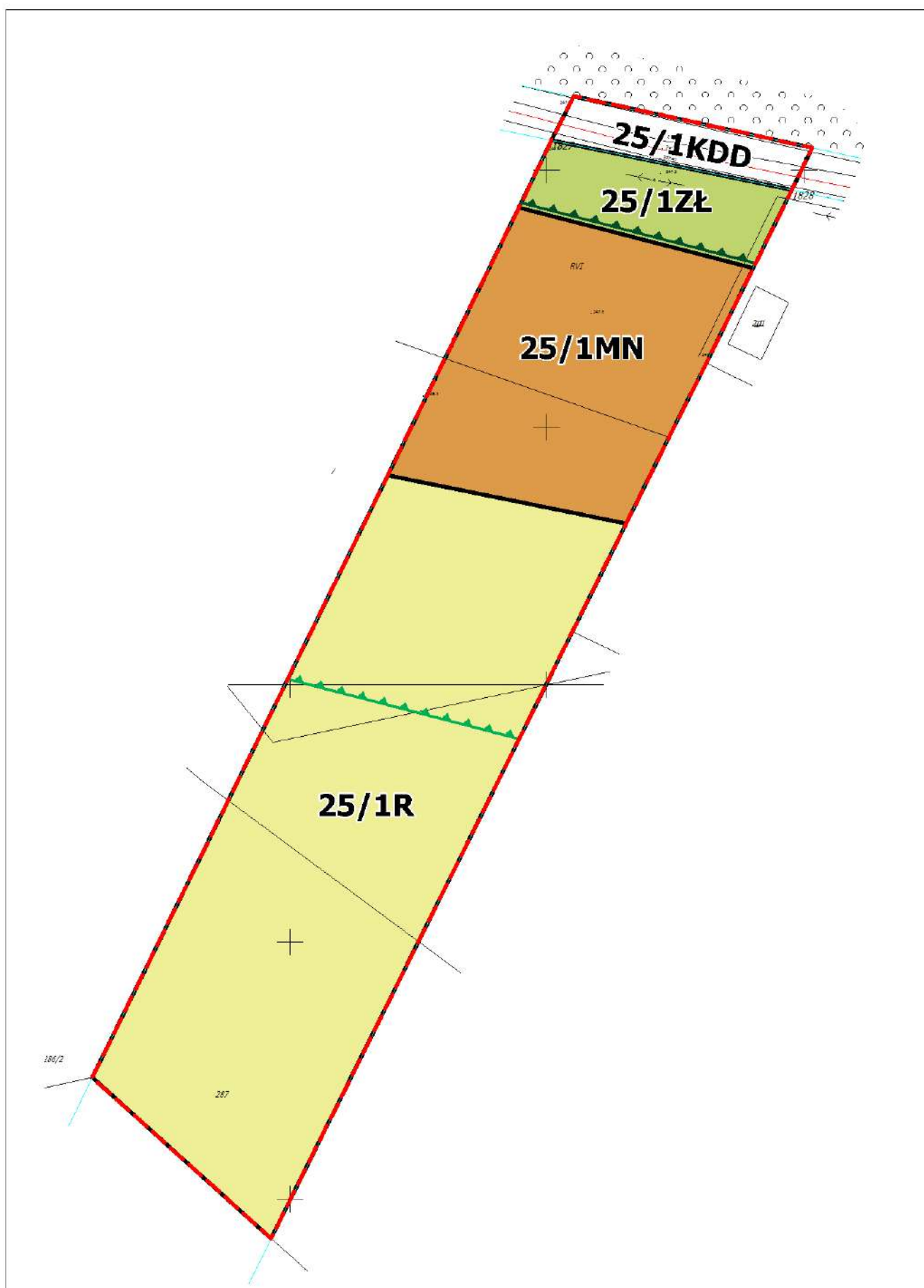
CAŁY OBSZAR OBJĘTY PLANEM ZNAJDUJE SIĘ W GRANICACH TERENÓW POŁOŻONYCH DO 500,0 M OD GRANIC CMENTARZA

OZNACZENIA INFORMACYJNE

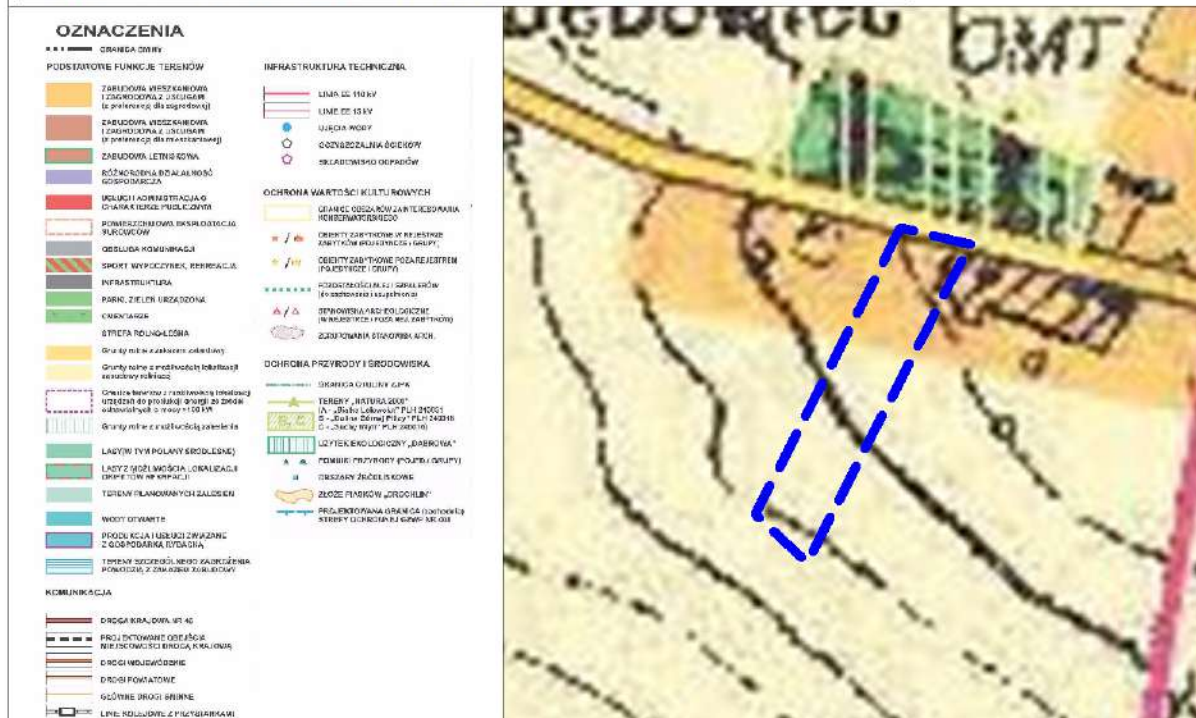
- GRANICE DZIAŁEK

SPOSÓB OPISU TERENÓW NA RYSUNKU PLANU

- SYMBOL RODZAJU PRZEZNACZENIA PODSTAWOWEGO TERENU
- NUMER TERENU WYDZIELONEGO LINIAMI ROZGRANICZAJĄCYMI W ZBIORZE TEGO SAMEGO RODZAJU PRZEZNACZENIA PODSTAWOWEGO TERENU
- NUMER RYSUNKU PLANU



STUDIUM UWARUNKOWAŃ I KIERUNKÓW ZAGOSPODAROWANIA PRZESTRZENNEGO GMINY LELEWO UCHWAŁA NR XIV/107/2019 RADY GMINY LELEWO Z DNIA 9 GRUDNIA 2019 R.



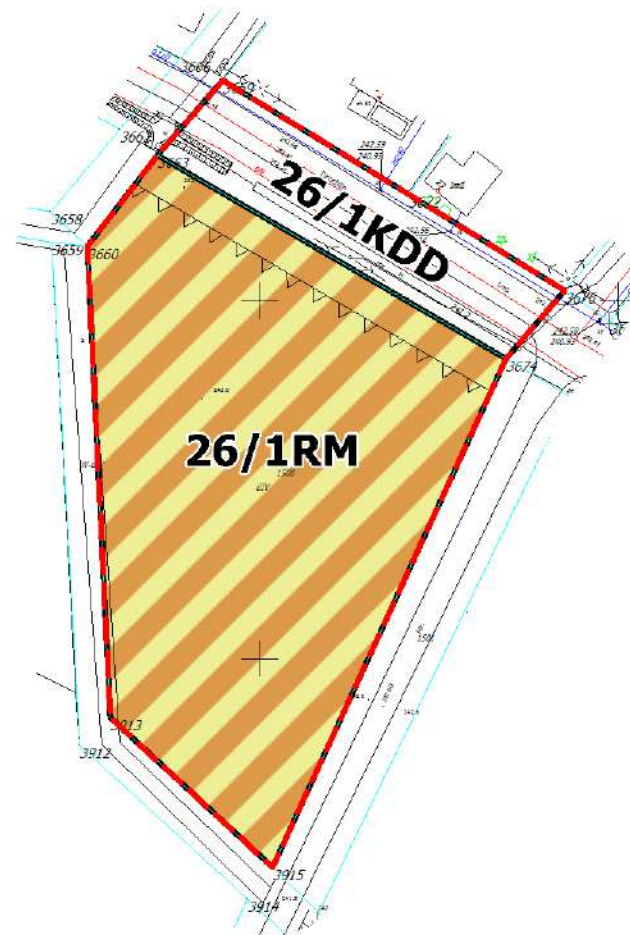
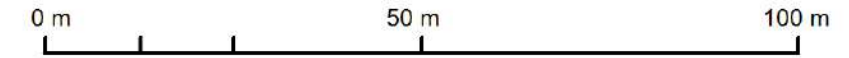
OPRACOWANO W PRACOWNI URBANISTYCZNEJ W RYBNIKU SP. Z O.O.



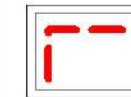
MIEJSCOWY PLAN ZAGOSPODAROWANIA PRZESTRZENNEGO GMINY LEŁÓW DLA OKREŚLONYCH TERENÓW

RYSUNEK PLANU NR 26 - SOŁECTWO DROCHLIN

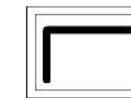
ZAŁĄCZNIK NR 26 DO UCHWAŁY NR.....
RADY GMINY LEŁÓW Z DNIA
SKALA 1 : 1 000



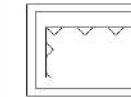
USTALENIA PLANU



GRANICA OBSZARU OBJĘTEGO PLANEM



LINIE ROZGRANICZAJĄCE TERENY O RÓŻNYM PRZEZNACZENIU LUB RÓŻNYCH ZASADACH ZAGOSPODAROWANIA



NIEPRZEKRACZALNE LINIE ZABUDOWY



TEREN ZABUDOWY ZAGRODOWEJ W GOSPODARSTWACH ROLNYCH, HODOWLANYCH I OGRODNICZYCH




TEREN DROGI PUBLICZNEJ KLASY „DOJAZDOWA”

GRANICE I SPOSOBY ZAGOSPODAROWANIA TERENÓW LUB OBIEKTÓW PODLEGAJĄCYCH OCHRONIE NA PODSTAWIE PRZEPISÓW ODREBNYCH

CAŁY OBSZAR OBJĘTY PLANEM ZNAJDUJE SIĘ W GRANICACH GŁÓWNEGO ZBIORNIKA WÓD PODZIEMNYCH NR 408 „NIECKA MIECHOWSKA”

OZNACZENIA INFORMACYJNE



GRANICE DZIAŁEK

SPOSÓB OPISU TERENÓW NA RYSUNKU PLANU



SYMBOL RODZAJU PRZEZNACZENIA PODSTAWOWEGO TERENU

NUMER TERENU WYDZIELONEGO LINIAMI ROZGRANICZAJĄCYMI W ZBIORZE TEGO SAMEGO RODZAJU PRZEZNACZENIA PODSTAWOWEGO TERENU

NUMER RYSUNKU PLANU

STUDIUM UWARUNKWAŃ I KIERUNKÓW ZAGOSPODAROWANIA PRZESTRZENNEGO GMINY LEŁÓW UCHWAŁA NR XIV/107/2019 RADY GMINY LEŁÓW Z DNIA 9 GRUDNIA 2019 R.



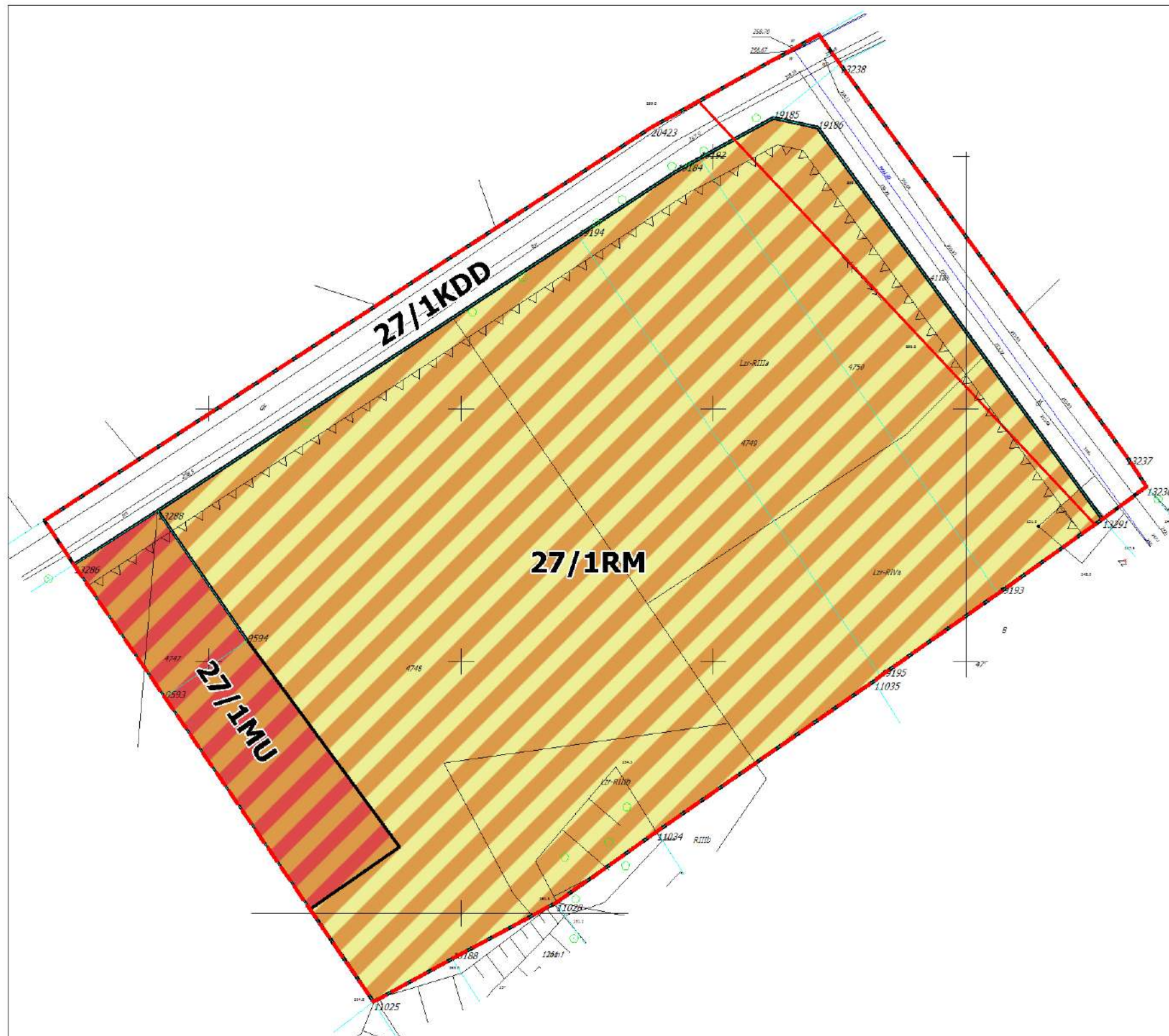
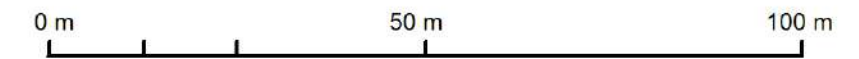
OPRACOWANO W PRACOWNI URBANISTYCZNEJ W RYBNIKU SP. Z O.O.



MIEJSCOWY PLAN ZAGOSPODAROWANIA PRZESTRZENNEGO GMINY LEŁÓW DLA OKREŚLONYCH TERENÓW

RYSUNEK PLANU NR 27 - SOŁECTWO BIAŁA WIELKA

ZAŁĄCZNIK NR 27 DO UCHWAŁY NR.....
RADY GMINY LEŁÓW Z DNIA
SKALA 1 : 1 000



USTALENIA PLANU

- GRANICA OBSZARU OBJĘTEGO PLANEM
- LINIE ROZGRANICZAJĄCE TERENY O RÓŻNYM PRZEZNACZENIU LUB RÓŻNYCH ZASADACH ZAGOSPODAROWANIA
- NIEPRZEKRACZALNE LINIE ZABUDOWY
- TEREN ZABUDOWY MIESZKANIOWO-USŁUGOWEJ
- TEREN ZABUDOWY ZAGRODOWEJ W GOSPODARSTWACH ROLNYCH, HODOWLANYCH I OGRODNICZYCH
- TEREN DROGI PUBLICZNEJ KLASY „DOJAZDOWA”

GRANICE I SPOSOBY ZAGOSPODAROWANIA TERENÓW LUB OBIEKTÓW PODLEGAJĄCYCH OCHRONIE NA PODSTAWIE PRZEPISÓW ODREBNYCH

CAŁY OBSZAR OBJĘTY PLANEM ZNAJDUJE SIĘ W GRANICACH GŁÓWNEGO ZBIORNIKA WÓD PODZIEMNYCH NR 408 „NIECKA MIECHÓWSKA”

OZNACZENIA INFORMACYJNE

- GRANICE DZIAŁEK
- LINIE ELEKTROENERGETYCZNE ŚREDNICH NAPIĘĆ 15 KV

SPOSÓB OPISU TERENÓW NA RYSUNKU PLANU

- SYMBOL RODZAJU PRZEZNACZENIA PODSTAWOWEGO TERENU
- NUMER TERENU WYDZIELONEGO LINIAMI ROZGRANICZAJĄCYMI W ZBIORZE TEGO SAMEGO RODZAJU PRZEZNACZENIA PODSTAWOWEGO TERENU
- NUMER RYSUNKU PLANU

STUDIUM UWARUNKOWAŃ I KIERUNKÓW ZAGOSPODAROWANIA PRZESTRZENNEGO GMINY LEŁÓW UCHWAŁA NR XIV/107/2019 RADY GMINY LEŁÓW Z DNIA 9 GRUDNIA 2019 R.



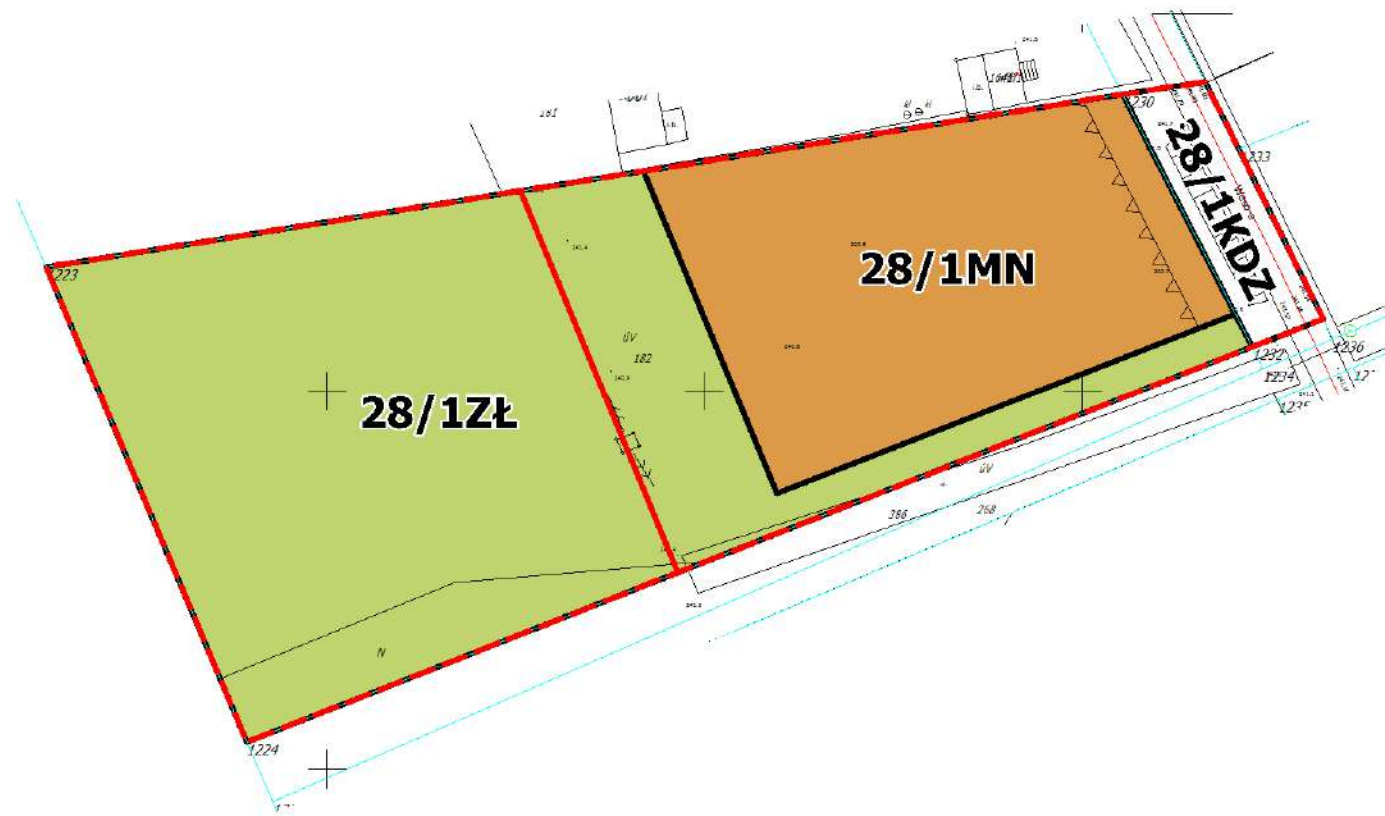
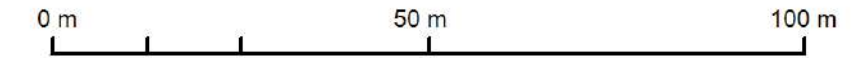
OPRACOWANO W PRACOWNI URBANISTYCZNEJ W RYBNIKU SP. Z O.O.



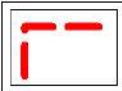
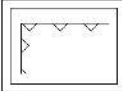


MIEJSCOWY PLAN ZAGOSPODAROWANIA PRZESTRZENNEGO GMINY LEŁÓW DLA OKREŚLONYCH TERENÓW

RYSUNEK PLANU NR 28 - SOŁECTWO GRÓDEK

ZAŁĄCZNIK NR 28 DO UCHWAŁY NR.....
RADY GMINY LEŁÓW Z DNIA
SKALA 1 : 1 000



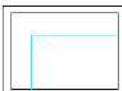

USTALENIA PLANU

-  GRANICA OBSZARU OBJĘTEGO PLANEM
-  LINIE ROZGRANICZAJĄCE TERENY O RÓŻNYM PRZEZNACZENIU LUB RÓŻNYCH ZASADACH ZAGOSPODAROWANIA
-  NIEPRZEKRACZALNE LINIE ZABUDOWY
-  MN TEREN ZABUDOWY MIESZKANIOWEJ JEDNORODZINNEJ
-  Zł TEREN ZIELENI NIEURZĄDZONEJ
-  KDZ TEREN DROGI PUBLICZNEJ KLASY „ZBIORCZA”

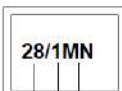


GRANICE I SPOSOBY ZAGOSPODAROWANIA TERENÓW LUB OBIEKTÓW PODLEGAJĄCYCH OCHRONIE NA PODSTAWIE PRZEPISÓW ODREBNYCH

CAŁY OBSZAR OBJĘTY PLANEM ZNAJDUJE SIĘ W GRANICACH GŁÓWNEGO ZBIORNIKA WÓD PODZIEMNYCH NR 408 „NIECKA MIECHÓWSKA”

OZNACZENIA INFORMACYJNE

-  GRANICE DZIAŁEK
-  LINIE ELEKTROENERGETYCZNE WYSOKICH NAPIĘĆ 110 KV

SPOSÓB OPISU TERENÓW NA RYSUNKU PLANU

-  28/1MN SYMBOL RODZAJU PRZEZNACZENIA PODSTAWOWEGO TERENU
-  NUMER TERENU WYDZIELONEGO LINIAMI ROZGRANICZAJĄCYMI W ZBIORZE TEGO SAMEGO RODZAJU PRZEZNACZENIA PODSTAWOWEGO TERENU
-  NUMER RYSUNKU PLANU

STUDIUM UWARUNKOWAŃ I KIERUNKÓW ZAGOSPODAROWANIA PRZESTRZENNEGO GMINY LEŁÓW UCHWAŁA NR XIV/107/2019 RADY GMINY LEŁÓW Z DNIA 9 GRUDNIA 2019 R.



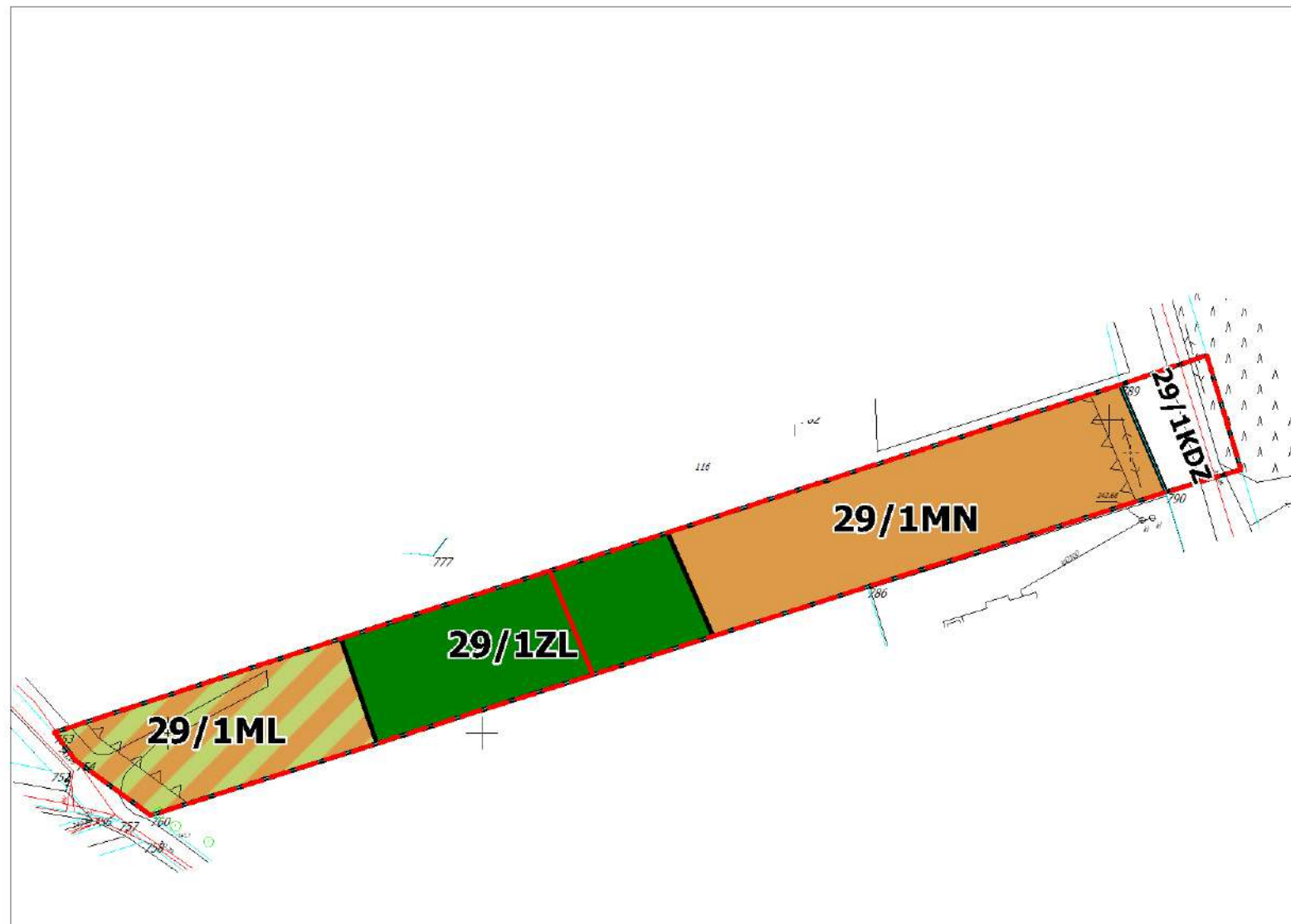
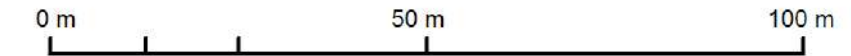
OPRACOWANO W PRACOWNI URBANISTYCZNEJ W RYBNIKU SP. Z O.O.



MIEJSCOWY PLAN ZAGOSPODAROWANIA PRZESTRZENNEGO GMINY LEŁÓW DLA OKREŚLONYCH TERENÓW

RYSUNEK PLANU NR 29 - SOŁECTWO GRÓDEK

ZAŁĄCZNIK NR 29 DO UCHWAŁY NR.....
RADY GMINY LEŁÓW Z DNIA
SKALA 1 : 1 000



STUDIUM UWARUNKWAŃ I KIERUNKÓW ZAGOSPODAROWANIA PRZESTRZENNEGO GMINY LEŁÓW UCHWAŁA NR XIV/107/2019 RADY GMINY LEŁÓW Z DNIA 9 GRUDNIA 2019 R.



USTALENIA PLANU

- GRANICA OBSZARU OBJĘTEGO PLANEM
- LINIE ROZGRANICZAJĄCE TERENY O RÓŻNYM PRZEZNACZENIU LUB RÓŻNYCH ZASADACH ZAGOSPODAROWANIA
- NIEPRZEKRACZALNE LINIE ZABUDOWY
- MN TEREN ZABUDOWY MIESZKANIOWEJ JEDNORODZINNEJ
- ML TEREN ZABUDOWY LETNISKOWEJ
- ZL TEREN LASU
- KDZ TEREN DROGI PUBLICZNEJ KLASY „ZBIORCZA”

GRANICE I SPOSOBY ZAGOSPODAROWANIA TERENÓW LUB OBIEKTÓW PODLEGAJĄCYCH OCHRONIE NA PODSTAWIE PRZEPISÓW ODREBNYCH

CAŁY OBSZAR OBJĘTY PLANEM ZNAJDUJE SIĘ W GRANICACH GŁÓWNEGO ZBIORNIKA WÓD PODZIEMNYCH NR 408 „NIECKA MIECHOWSKA”

OZNACZENIA INFORMACYJNE

- GRANICE DZIAŁEK
- LINIE ELEKTROENERGETYCZNE WYSOKICH NAPIĘĆ 110 KV

SPOSÓB OPISU TERENÓW NA RYSUNKU PLANU

- 29/1MN SYMBOL RODZAJU PRZEZNACZENIA PODSTAWOWEGO TERENU
- 29/1MN NUMER TERENU WYDZIELONEGO LINIAMI ROZGRANICZAJĄCYMI W ZBIORZE TEGO SAMEGO RODZAJU PRZEZNACZENIA PODSTAWOWEGO TERENU
- 29/1MN NUMER RYSUNKU PLANU



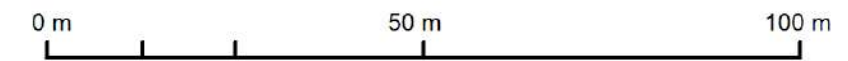
OPRACOWANO W PRACOWNI URBANISTYCZNEJ W RYBNIKU SP. Z O.O.



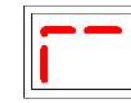
MIEJSCOWY PLAN ZAGOSPODAROWANIA PRZESTRZENNEGO GMINY LELEŃ DLA OKREŚLONYCH TERENÓW

RYSUNEK PLANU NR 31 - SOŁECTWO MEŁCHÓW

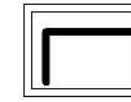
ZAŁĄCZNIK NR 31 DO UCHWAŁY NR.....
RADY GMINY LELEŃ Z DNIA
SKALA 1 : 1 000



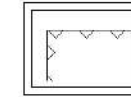
USTALENIA PLANU



GRANICA OBSZARU OBJĘTEGO PLANEM



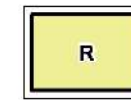
LINIE ROZGRANICZAJĄCE TERENY O RÓŻNYM PRZEZNACZENIU LUB RÓŻNYCH ZASADACH ZAGOSPODAROWANIA



NIEPRZEKRACZALNE LINIE ZABUDOWY



TEREN ZABUDOWY ZAGRODOWEJ W GOSPODARSTWACH ROLNYCH, HODOWLANYCH I OGRODNICZYCH



TEREN ROLNICZY

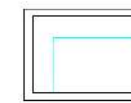


TEREN DROGI PUBLICZNEJ KLASY „ZBIORCZA”

GRANICE I SPOSOBY ZAGOSPODAROWANIA TERENÓW LUB OBIEKTÓW PODLEGAJĄCYCH OCHRONIE NA PODSTAWIE PRZEPISÓW ODREBNYCH

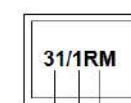
CAŁY OBSZAR OBJĘTY PLANEM ZNAJDUJE SIĘ W GRANICACH GŁÓWNEGO ZBIORNIKA WÓD PODZIEMNYCH NR 408 „NIECKA MIECHOWSKA”

OZNACZENIA INFORMACYJNE



GRANICE DZIAŁEK

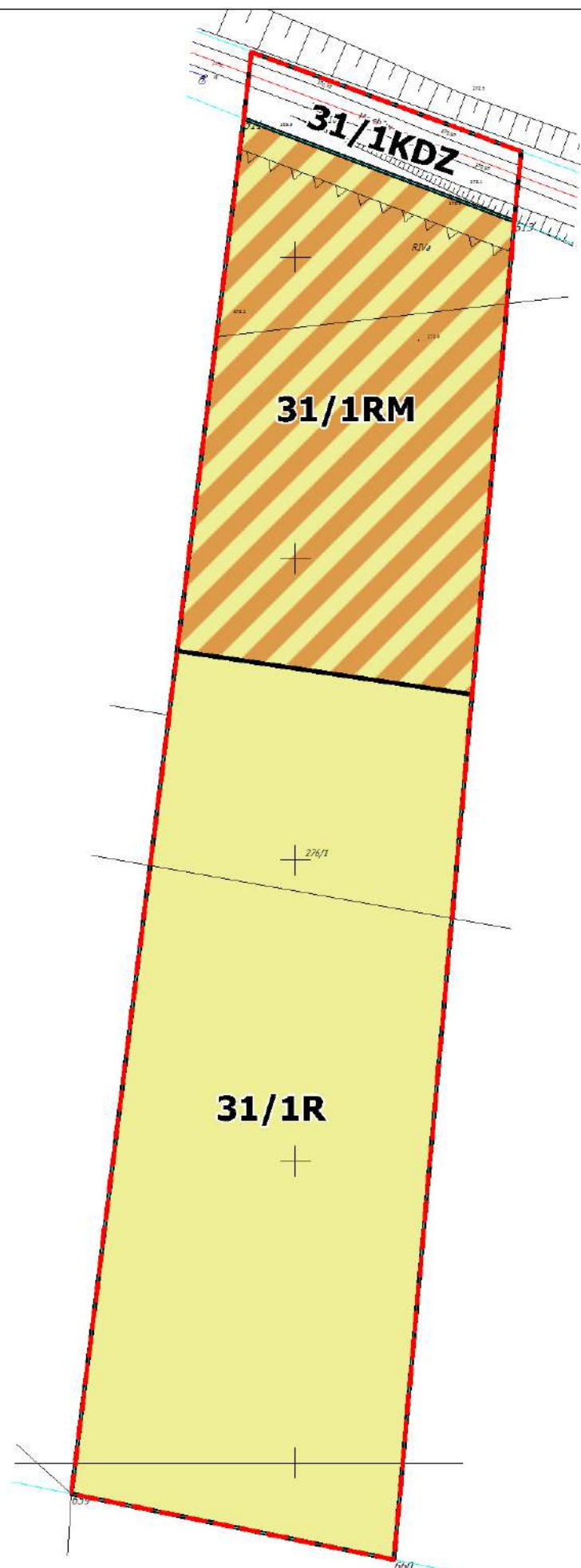
SPOSÓB OPISU TERENÓW NA RYSUNKU PLANU



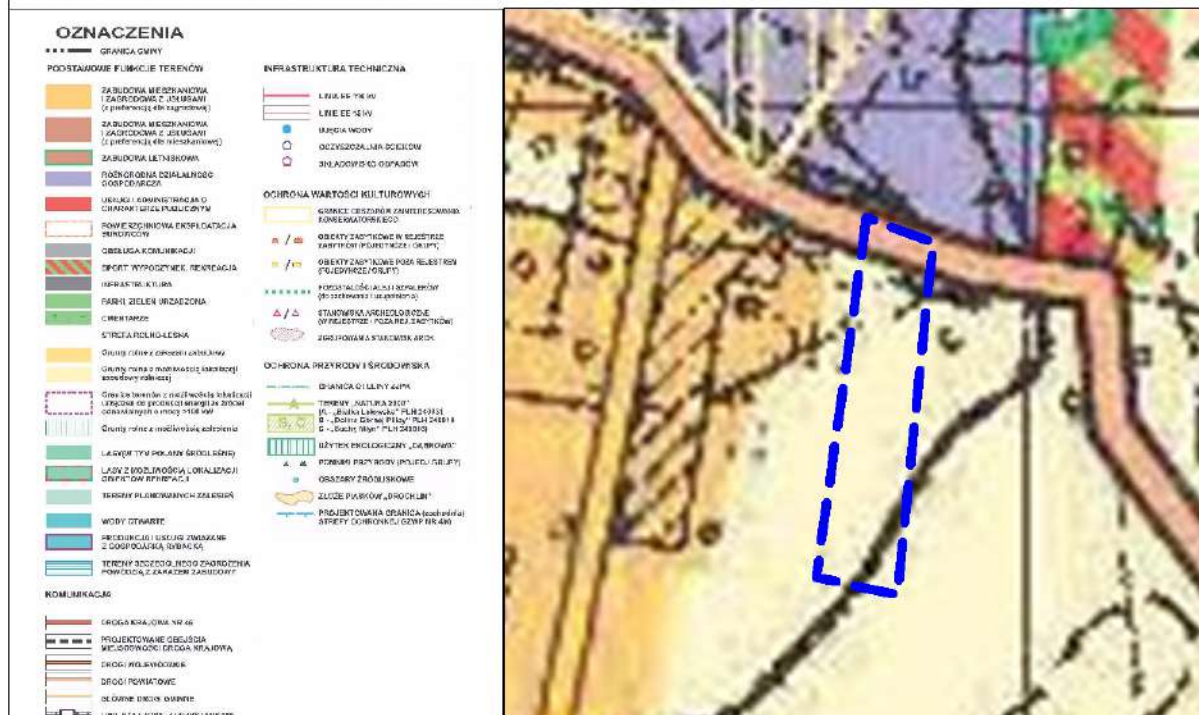
SYMBOL RODZAJU PRZEZNACZENIA PODSTAWOWEGO TERENU

NUMER TERENU WYDZIELONEGO LINIAMI ROZGRANICZAJĄCYMI W ZBIORZE TEGO SAMEGO RODZAJU PRZEZNACZENIA PODSTAWOWEGO TERENU

NUMER RYSUNKU PLANU



STUDIUM UWARUNKOWAŃ I KIERUNKÓW ZAGOSPODAROWANIA PRZESTRZENNEGO GMINY LELEŃ UCHWAŁA NR XIV/107/2019 RADY GMINY LELEŃ Z DNIA 9 GRUDNIA 2019 R.



OPRACOWANO W PRACOWNI URBANISTYCZNEJ W RYBNIKU SP. Z O.O.

Załącznik Nr 32 do uchwały Nr

Rady Gminy Lelów

z dnia 11 sierpnia 2022 r.

Rozstrzygnięcia o sposobie rozpatrzenia uwag do projektu planu

Do wyłożonego projektu miejscowego planu zagospodarowania przestrzennego Gminy Lelów dla określonych terenów do publicznego wglądu od 23 maja 2022 r. do 23 czerwca 2022 r. oraz w terminie od dnia zakończenia okresu wyłożenia do dnia 11 lipca 2022 r. nie wniesiono żadnych uwag, w związku z tym nie rozstrzyga się o sposobie ich rozpatrzenia.

Załącznik Nr 33 do uchwały Nr

Rady Gminy Lelów

z dnia 11 sierpnia 2022 r.

Rozstrzygnięcia o sposobie realizacji zapisanych w planie inwestycji z zakresu infrastruktury technicznej, które należą do zadań własnych gminy oraz zasadach ich finansowania zgodnie z przepisami o finansach publicznych

Rada Gminy Lelów rozstrzyga (w oparciu o „Prognozę skutków finansowych uchwalenia miejscowego planu zagospodarowania przestrzennego gminy Lelów dla określonych terenów”) o sposobie realizacji, zapisanych w miejscowym planie zagospodarowania przestrzennego Gminy Lelów dla określonych terenów, inwestycji z zakresu infrastruktury technicznej, które należą do zadań własnych gminy oraz zasad ich finansowania:

1. W związku z uchwaleniem miejscowego planu zagospodarowania przestrzennego gmina nie poniesie wydatków na inwestycje drogowe, będące skutkiem ustaleń planu miejscowego, dotyczące realizacji nowych odcinków dróg publicznych. Projekt planu nie wyznacza nowych dróg publicznych, więc wejście w życie ustaleń planu nie będzie skutkowało dla gminy kosztami realizacji nowych elementów układu komunikacyjnego.
2. Gmina może ponieść wydatki związane z budową infrastruktury technicznej (sieć wodociągowa), jednakże inwestycje te nie są możliwe do oszacowania na etapie sporządzania planu.

Załącznik Nr 34 do uchwały Nr

Rady Gminy Lelów

z dnia 11 sierpnia 2022 r.

Dane przestrzenne, o których mowa w art. 67a ust. 3 i 5 ustawy z dnia 27 marca 2003 r. o planowaniu i zagospodarowaniu przestrzennym (t.j. Dz. U. z 2022 r., poz. 503) ujawnione zostaną po kliknięciu w ikonę

UZASADNIENIE

Projekt planu obejmuje 31 terenów zlokalizowanych na obszarze Gminy Lelów o łącznej powierzchni około 510 ha i procedowany jest na podstawie uchwały Nr XXXVI/243/2021 Rady Gminy Lelów z dnia 26 sierpnia 2021 r. w sprawie przystąpienia do sporządzenia miejscowego planu zagospodarowania przestrzennego Gminy Lelów dla określonych terenów.

Projekt planu po wejściu w życie powodował będzie utratę mocy we fragmentach miejscowego planu zagospodarowania przestrzennego gminy Lelów, przyjętego uchwałą Nr XLI/248/2010 Rady Gminy Lelów z dnia 8 kwietnia 2010 r.

Celem sporządzenia miejscowego planu zagospodarowania przestrzennego dla określonych terenów jest:

- a) przeznaczenie do zabudowy nowych terenów, które zostały wyznaczone w studium,
- b) dopuszczenie rozbudowy gospodarstw rolnych na terenach rolnych, zgodnie z ustaleniami studium,
- c) wprowadzenie terenów z dopuszczeniem lokalizacji urządzeń do produkcji energii o mocy powyżej 100 kW ze źródeł odnawialnych,
- d) skorygowanie przeznaczeń terenów zainwestowanych i przewidzianych w obecnie obowiązującym planie do zainwestowania zgodnie z ustaleniami studium.

Gmina nie dokonała analizy, o której mowa w art. 32 ust. 1 ustawy o planowaniu i zagospodarowaniu przestrzennym. Jednakże z uwagi na w/w uwarunkowania, uchwalenie nowego planu miejscowego jest jak najbardziej zasadne.

Projekt planu sporządzony został zgodnie z obowiązującym studium uwarunkowań i kierunków zagospodarowania przestrzennego Gminy Lelów, przyjętym uchwałą Nr XIV/107/2019 Rady Gminy Lelów z dnia 9 grudnia 2019 r., (zwanego dalej studium), przy czym w zakresie przełożenia ustaleń studium na rozwiązania projektu planu zastosowano i uwzględniono następujące zapisy studium:

1. Tereny, które w chwili uchwalania studium użytkowane są odmiennie niż ono przewiduje - mogą być użytkowane w sposób dotychczasowy, łącznie z potwierdzeniem tego faktu w planie miejscowym, o ile użytkowanie to nie wyklucza przeznaczenia docelowego przewidzianego w studium.
2. Granice pomiędzy obszarami o różnym przeznaczeniu, o ile nie są prowadzone po charakterystycznych elementach ukształtowania lub pokrycia terenu (granica lasu, krawędź skarpy, brzeg akwenu lub ciek, itp.) albo po charakterystycznych elementach zagospodarowania (droga, linia kolejowa) lub granicy rodzaju własności (indywidualna, komunalna, skarb państwa) należy traktować jako przybliżone, do uściślenia na etapie opracowania planu.

W sporządzeniu projektu planu uwzględnione zostały wymogi zapisane w art. 1 pkt 2 - 4 ustawy o planowaniu i zagospodarowaniu przestrzennym, a w szczególności:

- 1) uwzględniono wymagania ładu przestrzennego i architektury poprzez ustalenia parametrów i wskaźników zabudowy i zagospodarowania terenu;
- 2) uwzględniono walory ekonomiczne przestrzeni, prawo własności i potrzeby interesu publicznego;
- 3) zapewniono udział społeczeństwa i zachowano jawność i przejrzystość procedur planistycznych poprzez:
 - a) zebranie i rozpatrzenie wniosków do projektu,
 - b) wyłożenie projektu planu do publicznego wglądu i zorganizowanie w trakcie tego wyłożenia dyskusji publicznej,
 - c) zebranie i rozpatrzenie uwag do projektu,
 - d) publikację na stronie internetowej Urzędu Gminy oraz poprzez ogłoszenia i obwieszczenia dotyczące poszczególnych etapów procedowania projektu,
 - e) w projekcie planu ważony został interes publiczny i interes prywatny przy zaprojektowanych zmianach zagospodarowania terenów objętych projektem planu.

Spełnienie przepisów art. 1 ustawy o planowaniu i zagospodarowaniu przestrzennym w projekcie planu zapewniono również poprzez:

1) uwzględnienie wymagań ładu przestrzennego, w tym urbanistyki i architektury oraz walorów architektonicznych i krajobrazowych w zapisach projektu planu, dotyczących:

- a) ustalenia zasad i wskaźników zabudowy terenów, w tym gabarytów obiektów,
- b) wyznaczenia nieprzekraczalnych linii zabudowy,
- c) ograniczenia kolorystyki połąci dachów spadzistych;

2) uwzględnienie wymagań ochrony środowiska, w tym gospodarowania wodami i ochrony gruntów rolnych i leśnych, dotyczących:

- a) wskazania terenów rolnych chronionych w projekcie planu przepisami zakazującymi zabudowy,
- b) wskazania w projekcie planu terenów leśnych, terenów z przewagą zieleni wysokiej i terenów zieleni nieurządzonej jako lokalnych korytarzy ekologicznych chronionych w projekcie planu przepisami nakazującymi utrzymanie ich dotychczasowego zagospodarowania,
- c) wskazania Głównego Zbiornika Wód Podziemnych nr 408 „Niecka Miechowska” oraz Głównego Zbiornika Wód Podziemnych nr 326 „Częstochowa (E),

3) uwzględnienie wymagań ochrony dziedzictwa kulturowego i zabytków, poprzez:

- a) wskazanie stanowiska archeologicznego wpisanego do rejestru zabytków województwa śląskiego,
- b) wskazanie lokalizacji obszarowych stanowisk archeologicznych,
- c) wskazanie stref ochrony konserwatorskiej:
 - „B” - pośredniej ochrony konserwatorskiej,
 - „OW” - obserwacji archeologicznej,

4) uwzględnienie ochrony zdrowia oraz bezpieczeństwa mienia i ludzi, walorów ekonomicznych przestrzeni, prawa własności, potrzeb obronności i bezpieczeństwa państwa, interesu publicznego, rozwoju infrastruktury technicznej, poprzez:

- a) wskazanie ograniczeń i zagrożeń dla zabudowy (wskazanie przebiegu linii elektroenergetycznych oraz granic terenów położonych w odległości do 50,0 m, 150,0 m i 500,0 m od granic cmentarza),
- b) wykorzystanie terenów zabudowanych dla uzupełnienia zabudowy i wykluczenie lub ograniczenie zabudowy na terenach stanowiących zasób przyrodniczy gminy (tereny rolne, tereny zieleni, wód powierzchniowych oraz tereny leśne),

5) uwzględnienie wartości nieruchomości nadanych w obowiązującym planie miejscowym,

6) wydzielenie istniejących arterii komunikacji pozwalających na powiązania lokalne, jak również zapewnienia funkcjonowania elementów infrastruktury technicznej w tych powiązaniach.

Podczas procedury sporządzania projektu planu wystąpiono do Marszałka Województwa Śląskiego z prośbą o wyrażenie zgody na zmianę przeznaczenia gruntów leśnych niestanowiących własności Skarbu Państwa na cele nieleśne. Wniosek sporządzono w celu umożliwienia rozbudowy gospodarstwa rybackiego zlokalizowanego w sołectwie Biała Wielka oraz w celu umożliwienia lokalizacji zabudowy letniskowej w sołectwach Skrajniwa i Gródek.

W projekcie planu nie zebrano w jednym rozdziale zapisów dotyczących szczególnych warunków zagospodarowania terenów oraz ograniczenia w ich użytkowaniu, w tym zakazu zabudowy (wynikających z art. 15 ust. 2 pkt 9), gdyż na obszarze objętym planem nie występują takie szczególne warunki, a zakazy zabudowy ustalone są w Rozdziale 10 projektu tekstu planu.

Istniejące drogi publiczne zostały wydzielone w planie w liniach rozgraniczających z uwzględnieniem ich istniejącego wydzielenia własnościowego oraz uwzględnienia stanu zagospodarowania terenów na terenach prywatnych sąsiadujących z drogami publicznymi.

Na etapie inwentaryzacji urbanistycznej, po przeprowadzeniu analizy wydzielenia istniejących dróg w liniach rozgraniczających, stwierdzono, że te przyjęte w projekcie planu szerokości zapewniają możliwość umieszczania elementów drogi i urządzeń z nią związanych wynikających z funkcji tych dróg oraz uwarunkowań terenowych.

W projekcie planu nie zamieszczono ustaleń dotyczących krajobrazów priorytetowych w związku z tym, że jak dotychczas nie zostały one wskazane w audycie krajobrazowym oraz w planie zagospodarowania przestrzennego województwa śląskiego.

Na obszarze objętym planem nie występują zabytki ujęte w gminnej ewidencji zabytków oraz dobra kultury współczesnej.

Rysunki planu Nr 1, Nr 8 i Nr 15 zostały sporządzone w skali 1:2000. Zastosowanie skali 1:2000 w przypadku w/w rysunków jest uzasadnione niskim stopniem urbanizacji obszarów, które obejmują, przy czym zapewniona została czytelność oraz możliwość ich odczytu w wersji elektronicznej.

Zastosowanie skali 1:1000 powodowałoby nieuzasadnioną konieczność wydruków o dużej powierzchni lub podziału rysunku na dużą ilość sekcji, co utrudniałoby korzystanie z tej graficznej formy projektu planu.

W projekcie planu ustalono stawkę służącą naliczaniu opłat z tytułu wzrostu wartości nieruchomości w wysokości 10% dla terenów o symbolach MN, MU, ML i RM, 15% dla terenów o symbolach U, US, PU i RU oraz 5% dla pozostałych terenów. Ocena faktycznego wzrostu ich wartości uzależniona jest od decyzji rzeczoznawcy majątkowego, który będzie wykonywał operat szacunkowy przy zbyciu danej nieruchomości w okresie 5 lat od dnia, w którym plan miejscowy będzie obowiązujący.

Wpływ realizacji planu na finanse publiczne, w tym na budżet gminy został przeanalizowany w prognozie skutków finansowych uchwalenia planu, która stanowi materiał planistyczny sporządzony na potrzeby projektu planu. W załączniku Nr 33 do uchwały wskazano strukturę wydatków, jakie poniesie gmina w trakcie realizacji planu.

Projekt planu wyłożony został do publicznego wglądu w dniach od 23 maja 2022 r. do 23 czerwca 2022 r. Uwagi do projektu kierowane do Wójta Gminy przyjmowane były do dnia 11 lipca 2022 r.

Nie wpłynęła żadna uwaga.